

Intervenció arqueològica al tram de la Línia d'Alta Velocitat entre l'Estació de Sants i el carrer Espronceda / Torre del Fang.

Línia d'Alta Velocitat Madrid – Barcelona -frontera francesa

Barcelona (Barcelonès)

VOLUM 1/2

De l'agost de 2008 a l'abril de 2010



Codi: 086/08

Generalitat de Catalunya: 437 K121 N / 470 K121 N-B / 470 K121 N-B-2009/6-3825 / 470 K121 N-B-2009/7-4109 / 470 K121 N-B-2009/8-4360 / 470 K121 N-B-2010/1-4601 / 470 K121 N-B-2010/2-5065 / 470 K121 N-B-2010/3-4965

Carles Carbonell Badia

Mataró, 2 d'agost de 2010

C. Hospital, 35 baix dreta
08301 Mataró
T./F. 937903259 | M. 619882005
E-mail correu@antequem.cat

antequem
ARQUEOLOGIA • PATRIMONI CULTURAL

Intervenció arqueològica

LAV Sants – Espronceda/Torre del Fang (086/08)
Barcelona, Barcelonès

SUMARI

VOLUM 1

1.	INTRODUCCIÓ.....	5
2.	MARC GEOGRÀFIC I GEOLÒGIC.....	5
3.	CONTEXT HISTÒRIC.....	5
4.	ANTECEDENTS ARQUEOLÒGICS.....	8
5.	MOTIVACIÓ I OBJECTIUS.....	9
6.	FONAMENTS DE DRET.....	10
7.	METODOLOGIA.....	11
8.	TREBALLS REALITZATS.....	11
9.	RESULTATS DE LA INTERVENCIÓ.....	14
10.	AFECTACIÓ DE LES RESTES ARQUEOLÒGIQUES.....	33
11.	CONCLUSIONS.....	33
12.	BIBLIOGRAFIA.....	38

ANNEX 1. RESOLUCIONS GENERALITAT DE CATALUNYA

ANNEX 2. DOCUMENTACIÓ FOTOGRÀFICA

ANNEX 3. RESTES ARQUEOLÒGIQUES AFECTADES

ANNEX 4. INFORME ANTROPOLÒGIC

ANNEX 5. DOCUMENTACIÓ PLANIMÈTRICA

VOLUM 2

ANNEX 6. UNITATS ESTRATIGRÀFIQUES

ANNEX 7. INVENTARI DE MATERIALS ARQUEOLÒGICS

ANNEX 8. LÀMINES DE MATERIALS ARQUEOLÒGICS

Intervenció arqueològica

LAV Sants – Espronceda/Torre del Fang (086/08)
Barcelona, Barcelonès

FITXA TÈCNICA

Lloc de la intervenció	Obres de construcció de la Línia de Alta Velocitat (LAV) Madrid – Saragossa – Barcelona – frontera francesa. Tram entre l'estació de Sants i el carrer Espronceda (<i>Torre del Fang</i>).
Població i comarca	Barcelona, Barcelonès
Coordenades UTM ETRS89	Inici: X=432412 / Y=4585185 / Z=14.5 Final: X=428322 / Y=4581348 / Z=30.7
Promoció	Administrador de Infraestructuras Ferroviarias (ADIF)
Execució de l'obra	UTE la Sagrera
Execució intervenció	Actium Patrimoni Cultural, SL (fins 18/08/2009) Antequem, SL (a partir de 19/08/2009)
Direcció tècnica	Carles Carbonell Badia
Tipus d'intervenció	Preventiva
Activitat autoritzada	Seguiment d'obra i excavació arqueològica
Codi	086/08
Expedient Generalitat de Catalunya	437 K121 N / 470 K121 N-B / 470 K121 N-B-2009/6-3825 / 470 K121 N-B-2009/7-4109 / 470 K121 N-B-2009/8-4360 / 470 K121 N-B-2010/1-4601 / 470 K121 N-B-2010/2-5065 / 470 K121 N-B-2010/3-4965
Dates autoritzades	Del 31 de juliol al 30 d'agost de 2008 Del 3 al 31 de desembre de 2008 Del 5 al 28 de febrer de 2009 Del 11 de març al 30 d'abril de 2009 Del 15 de maig al 30 de juny de 2009 Del 13 de juliol al 31 d'agost de 2009 Del 14 de setembre al 31 d'octubre de 2009 Del 5 de novembre al 31 de desembre de 2009 Del 4 de gener al 26 de febrer de 2010. Del 10 de gener al 31 de febrer de 2010. Del 10 al 31 de març de 2010.
Resum	La memòria aquí exposada presenta els resultats obtinguts i les conclusions de la intervenció arqueològica realitzada en motiu de les obres de construcció de la Línia d'Alta Velocitat Madrid – Barcelona – Frontera Francesa, tram entre l'estació

Intervenció arqueològica

LAV Sants – Espronceda/Torre del Fang (086/08)
Barcelona, Barcelonès

de Sants i el carrer Espronceda (Torre del Fang).

Al quedar afectats diversos espais compresos dins les àrees de protecció arqueològica municipals, es va preveure diferents tipus d'actuació depenent de l'indret.

En aquest pla d'actuació general destaca l'excavació de la part afectada per l'obra de la finca coneguda com a Torre del Fang, ubicada al carrer d'Espronceda, 296 / carrer del Clot, 228-264. Localitzant-se en el transcurs d'aquests treballs un seguit d'estructures vinculades a les fases precedents de la finca que han permès establir una cronologia aproximada del s.XV per a la fase primigènia de l'edifici.

Paraules clau

Torre del Fang | refugi guerra civil

Intervenció arqueològica

LAV Sants – Espronceda/Torre del Fang (086/08)
Barcelona, Barcelonès

1. INTRODUCCIÓ

El tram de línia d'alta velocitat afectat –entre l'estació de Sants i el carrer Espronceda- transcorre entre els districtes de Sant Andreu, Sant Martí i l'Eixample de la ciutat de Barcelona.

Més concretament, el traçat s'inicia sota el Pont de Bac de Roda i avança pel carrer Mallorca – passant per sota de la Torre del Fang- fins a la confluència d'aquesta via amb la Diagonal. En aquest punt, segueix breument aquesta avinguda fins el creuament amb el carrer Provença, punt a partir del qual transcorre seguint el centre d'aquesta via fins arribar sota la Plaça dels Països Catalans.

Els treballs arqueològics han estat adjudicats inicialment a l'empresa arqueològica Actium Patrimoni Cultural, SL sota la direcció de Carles Carbonell, fins el dia 18 d'agost de l'any 2009. Per motius interns de l'empresa, aquesta s'ha dividit en dues (Actium Patrimoni Cultural, SL i Antequem SL), quedant l'arqueòleg Carles Carbonell contractat per la segona. Per aquest motiu, a partir del 19 d'agost de 2009, els treballs arqueològics s'han adjudicat a l'empresa Antequem SL.

2. MARC GEOGRÀFIC I GEOLÒGIC

Aquesta intervenció s'ha dut a terme en una zona situada dins el què es coneix com el Pla de Barcelona. Aquesta és la gran unitat morfològica que, juntament amb la Serralada de Collserola, conformen la comarca del Barcelonès.

El Pla de Barcelona està obert al mar, limitat per la Serralada de Collserola i, a migjorn, per la falla que segueix, ran de mar, des del Garraf i el Turó de Montjuïc fins al turó de Montgat, més enllà del Besòs.

La falla, originada al moment de la fractura del Massís Catalano-Balear, dibuixà el que, a grans trets, havia de ser la costa catalana. Per això, el pla inclinat del peu de Collserola és de basament paleozoic i d'estructura tabular, havent estat afectat per tots els moviments orogènics alpins.

En el miocè i el pliocè, damunt el sòcol paleozoic se sedimentaren dipòsits marins, dels quals són testimonis el seguit de petits turons existents en el Pla de Barcelona, dels que Montjuïc n'és el més elevat. Destaquen també el dels Ollers, el de les Fàtzies o el Mont Tàber, tots ells d'antuvi engolits per l'urbanisme.

Damunt del sòcol paleozoic foren aportats per les aigües torrencials que baixaven de la serra materials detrítics diversos.

3. CONTEXT HISTÒRIC

DISTRICTE DE SANT MARTÍ

a zona on s'inicia la traça forma part del barri de la Sagrera, indret que històricament formava part de l'antic municipi de Sant Martí de Provençals.

Intervenció arqueològica

LAV Sants – Espronceda/Torre del Fang (086/08)
Barcelona, Barcelonès

El territori de Sant Martí de Provençals s'estenia a llevant de la ciutat de Barcelona, des de les muralles fins als marges del riu Besòs i des del mar fins a la muntanya del Carmel. Aquest extens territori es va desenvolupar cap al nord a partir del segle X, gràcies a la presència del Rec Comtal, que portava l'aigua de Montcada a Barcelona. En canvi, les terres de més al sud, formades en gran part per aiguamolls, es van transformar a partir de mitjan segle XVII arran d'un procés d'industrialització que va convertir aquesta zona en un dels territoris amb més concentració d'activitat industrial de l'estat espanyol.

Provençals prové de la paraula llatina *provincialis*, utilitzada pels romans per anomenar els camps situats més enllà de les muralles de les ciutats (*ager provincialis*, és a dir, camps de la província). Per altra banda, Sant Martí és el nom de la primera capella d'aquest territori, dedicada a Sant Martí de Tours (segle V) origen de l'actual església de Sant Martí, situada a la Verneda.

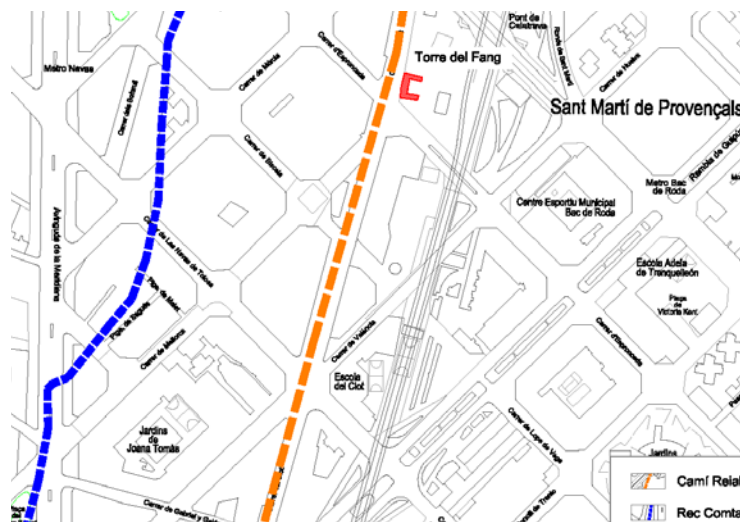
Fins a l'any 1716, Sant Martí de Provençals va ser una parròquia sufragània de Santa Maria del Mar. A partir d'aquesta data, a conseqüència del Decret de Nova Planta, es va convertir en un municipi independent que comptava amb dos nuclis habitats: el Clot i el Poblenou. Al 1897, el municipi de Sant Martí de Provençals va ser agregat a la ciutat de Barcelona juntament amb els pobles de Gràcia, Sant Andreu, Sants, les Corts i Sant Gervasi.

Pel què fa al barri de la Sagrera –punt d'inici del traçat- posseeix aquest nom per ocupar l'antic espai sagrat entorn a la mencionada capella de Sant Martí de Provençals. Aquesta era una terra de conreu, on s'obtenien tota mena de cereals, verdures, hortalisses i fruites. No obstant això, la industrialització dels segles XVIII-XIX va fer canviar la seva fesomia, essent les fàbriques més importants la Hispano Suïssa –després Pegaso- i la Fabra i Coats -coneguda com La Española.

TORRE DEL FANG (DISTRICTE DE SANT MARTÍ)

Es en aquest indret on es localitza la Torre del Fang, història de la qual va molt lligada a aquest entorn rural fins ben entrat el segle XIX. Es tracta d'una antiga masia formada per una articulació de cossos arquitectònics al voltant de l'edifici principal, disposats formant una «U», amb un pati a la part central orientat a sol ixent.

El seu emplaçament havia estat un lloc privilegiat ja que la seva proximitat al Rec Comtal afavoria les tasques agrícoles i, a més, estava en una via principal doncs l'actual carrer del Clot (abans carretera de Ribas) havia estat el camí reial que partia del Portal Nou de les muralles de Barcelona i arribava fins a Sant Martí i Sant Andreu del Palomar.



Ubicació de la Torre del Fang respecte el camí reial i el Rec Comtal

Intervenció arqueològica

LAV Sants – Espronceda/Torre del Fang (086/08)
Barcelona, Barcelonès

Alguns autors apunten la idea que l'edifici correspongui a una torre de defensa vinculada a una masia, com succeeix a altres masies de la zona de Sant Martí de Provençal.

Un estudi realitzat pel gabinet "Àqaba" explica la història d'aquesta masia. El primer document on s'esmenta l'edifici com a tal correspon a un document de venda de la finca a Guillem Ramon de Fontelles, per part de Serena (viuda de Galzeran de Gualbes) l'any 1423. No obstant, l'edifici que es coneix com a Torre d'en Roure fins al segle XVIII, probablement rebí el nom arran d'un personatge de cognom Roure, qui posseïx propietats a un lloc anomenat *Torralba*, a Sant Martí de Provençals, l'any 1370.

Aquest estudi històric també ve acompanyat d'un estudi volumètric i arquitectònic de l'edifici, que posa de manifest que els elements arquitectònics més antics corresponen a elements gòtics que situen la construcció de l'edifici vers la segona meitat del segle XIV.

L'existència dels topònims *Torre Alba* i *Parietes Delectas* a la zona de Sant Martí de Provençals que apareixen en documents dels segle X, posen de manifest l'existència d'elements arquitectònics anteriors a l'any 1000.

Entre els segles XIV i XVII l'edifici va ser objecte de compravendes entre personatges pertanyents a famílies importants de Barcelona, sobretot mercaders, a excepció del jurista Bertomeu Serra.

A partir del segle XVII va passar a mans de la baronia d'Albi

Als anys 1713 i 1714, la torre va ser utilitzada per l'exèrcit borbònic com un dels punts des dels quals es bombardejava Barcelona.

La seva història va donar un tomb al 1852 quan es van realitzar les primeres expropiacions per a la construcció de la línia fèrria. Des d'aquest moment l'esdevenir de la torre del Fang ha estat marcat pel tren i la indústria. Seixanta-tres anys després, en 1915, els terrenys de la masia es van veure afectats per una nova expropiació, lligada a l'ampliació de la línia del ferrocarril a França.

Al 1922, la torre del Fang va deixar de ser una masia agrícola i va passar a tenir ús industrial: la va comprar *Fomento de Obras i Construcciones* i en el què abans eren horts i camps s'hi alçaren instal·lacions per a la fabricació de materials de construcció. *Fomento* va demanar a l'Ajuntament de Barcelona que els terrenys que ocupava fossin exclosos del Pla Cerdà, petició que li fou concedida l'any 1924. Els edificis es van transformar en unes de les oficines de la constructora i les terres van passar a ser un gran magatzem a l'aire lliure de llambordes amb les quals es van traçar les calçades de l'Eixample (Blanca Cia; El País).

El barri de la Sagrera no és l'únic indret de l'antic municipi de Sant Martí de Provençals afectat pel projecte constructiu de la línia d'alta velocitat. Seguint el traçat, a l'oest de la Sagrera arribem al nord del nucli del Clot, indret conegut antigament com el barri de la Muntanya i que comprenia l'actual Camp de l'Arpa i el Guinardó. Igual com la Sagrera, aquest emplaçament va mantenir el seu pes agrícola fins a mitjans segle XIX, quan es va començar a urbanitzar.

DISTRICTE DE L'EIXAMPLE

Des del punt de vista urbanístic, el Camp de l'Arpa es va resistir al Pla d'Eixample d'Ildefons Cerdà aprovat l'any 1859. Els interessos dels propietaris i l'oposició dels membres del consistori van fer que la major part de les obertures dels carrers nous s'estronquessin en arribar al barri. Aquest fet diferencia aquest indret de la resta del pla de Barcelona situat més a ponent, on el traçat d'alta velocitat segueix per sota terra la distribució dels carrers de l'Eixample.

Tot aquest extens espai era dominat per camps i petits nuclis d'hàbitat dispersos quan el 1859 el consistori barceloní va convocar un concurs per urbanitzar-lo i eixamplar així la Ciutat. Malgrat que va sorgir guanyador el de l'arquitecte Rovira i Trias, el govern central va encarregar un altre projecte a l'enginyer Ildefons Cerdà i el va imposar mitjançant un decret que anul·lava la decisió de l'Ajuntament. Aquella intromissió no va agradar gens a la ciutat, malgrat que establia un projecte millor.

Intervenció arqueològica

LAV Sants – Espronceda/Torre del Fang (086/08)
Barcelona, Barcelonès

L'Eixample es va construir durant el que es coneix com a segona revolució industrial a Barcelona, entre les acaballes del segle XIX i inicis del segle XX. A la part oriental, tocant al Camp de l'Arpa, hi ha el barri de la Sagrada Família, que abans es coneixia com el Poblet. El Poblet era un veïnat que durant molts anys es va reduir a camps, amb un petit nucli de cases baixes situades al voltant de l'actual carrer de València. No va arribar a tenir una certa entitat fins als primers anys del segle XX, com a barri obrer a l'entorn de moltes indústries. El que avui li dona personalitat és el temple de la Sagrada Família, que va ser encarregat com a temple expiatori i es va projectar el 1881 en uns terrenys del terme de Sant Martí.

La dreta de l'Eixample, es va convertir en el barri residencial de la burgesia, representada per un estil propi: el modernisme. El modernisme és el reflex d'aquell moment amb edificis tan destacats com la Pedrera, la Casa Batlló i la Casa Amatller, entre molts altres. Juntament amb la residència, i sovint desplaçant-la, l'activitat econòmica terciària s'hi anà localitzant cada vegada amb més força: comerç, oficines, seus d'empreses, cinemes, teatres, etc, especialment a la zona més central (entre Llúria i Balmes) i entorn el potent eix del Passeig de Gràcia, que seguia l'antic camí que unia la ciutat emmurallada amb el municipi de Gràcia. Aquest eix segueix sent avui el centre del dinamisme econòmic i la projecció comercial de la ciutat.

La Nova Esquerra de l'Eixample –punt on finalitza el traçat- a banda dels edificis de Can Batlló (actual Escola Industrial), la Model i l'Escorxador (actual parc de Joan Miró), no comença la seva urbanització i edificació amb força fins als anys 30 del segle XX. La presència del ferrocarril i de la fàbrica Batlló va fer que fins que aquesta va tancar, el 1910, no es pogués crear un traçat urbà desenvolupat.

Fins aleshores estava format majoritàriament per conjunts dispersos de barraques ocupades per gent que venia a treballar a les obres de l'Exposició del 1929, una situació quasi rural que, en certes zones, es va mantenir fins a la postguerra.

Durant la Guerra Civil espanyola (1936-1939), es dugueren a terme nombrosos bombardeigs a la ciutat de Barcelona. El primer atac es realitzà des del mar, entre el 13 i el 14 de febrer de 1937, per mitjà del destructor *Eugenio di Savoia*, mentre que el primer atac aeri fou el 16 de març del mateix any. Aquests atacs sobre població civil comportà la creació del Servei de Defensa Pasiva Antiaèria, emmarcat dins la Comissió d'Urbanisme i Obres, que gestionà la construcció de varis refugis. Inicialment s'utilitzaren els túnels del metro com a refugi, però ben aviat es quedaren obsolets pel gran nombre de població que buscava refugiar-se dels atacs, per aquest motiu se'n construïren de nous.

A la tardor de l'any 1936 es van construir inicialment 25 refugis simples, de coberta de volta, sense cap servei addicional i pensats per afegir posteriorment al servei del clavegueram. Aquest mateix any es construïren 1400 refugis més a la ciutat. Molts d'aquests refugis es construïren de forma auto-organitzada i auto-finançada per iniciativa civil.

4. ANTECEDENTS ARQUEOLÒGICS

Tant a la zona objecte d'estudi com a les proximitats, es coneixen diferents intervencions arqueològiques que posen de manifest l'existència de restes en aquest espai.

Durant les obres d'execució al temple de la Sagrada Família, prop de l'encreuament entre els carrers de Sardanya i Mallorca, es localitzà una tomba. Es tracta d'una sepultura excavada al subsòl, de fossa simple amb l'individu dipositat en posició de decúbit supí. Tot i la poca superfície excavada l'individu es situà cronològicament vers el segle XV.

Al nord de l'extrem nord-est de la zona objecte d'estudi hi trobem la zona de la Sagrera, on s'hi ha identificat recentment nombroses restes arqueològiques.

Intervenció arqueològica

LAV Sants – Espronceda/Torre del Fang (086/08)
Barcelona, Barcelonès

Entre els anys 1999 i 2004, s'han efectuat diverses intervencions a la zona del Molí de Sant Andreu, entre els carrers de Coronel Monasterio, Palomar, Andana de l'Estació i Passeig de Santa Coloma. Del molí hidràulic es documentaren tres carcabans i altres estructures d'època medieval i moderna. El molí de Sant Andreu era conegut antigament com a molins nous de la Torre de Bell- Lloc. Els seus orígens es remunten al segle XIII (construït entre 1280-1287 segons els documents), aprofitant la força del Rec Comtal.

També s'hi identificaren alguns nivells d'època prehistòrica ja que es documentà ceràmica que proporcionà una cronologia entre el Bronze Final i el Ferro Inicial.

Una de les estructures més rellevants que es documentaren fou un tram de l'aqüeducte romà que, des del Besòs, portava aigua a la ciutat de Barcino. La construcció d'aquesta estructura es situa entre finals del segle I aC i principis del segle I dC, en relació a la fundació de la colònia de Barcino (15-13 aC) i probablement fou utilitzat (amb diverses reparacions) fins al segle X, moment en que es construeix el Rec Comtal (també documentat a la intervenció) i la urbanització del barri extramurs del Burg dels Arcs, que amortitzà la part final de l'aqüeducte integrant-lo als edificis.

Una altra intervenció destacada fou la realitzada entre el març i l'abril del 2006 al carrer Ciutat d'Eix, núm. 12-16. En aquest indret es documentà una part del Rec Comtal, així com una part de les estructures relacionades amb la farinera «La Esperanza» que s'ubicava en aquesta finca. La totalitat dels elements arquitectònics documentats presentaven una cronologia a partir del segle XVIII-XIX. Per altra banda, val la pena destacar la presència, encara que escadussera, de fragments de ceràmica ibèrica en el paquet d'argiles geològiques aportades.

A la zona del triangle ferroviari, situada al nord de la zona afectada, hi ha documentada la presència de restes des d'època prehistòrica. Es tracta en realitat de dos jaciments, el de la Bòvila del Camp de Futbol, d'època neolítica, i el del Pont de Fusta, el qual ha lliurat evidències materials de l'ibèric tardà. Atesa la manca de dades és difícil establir adscripció cronològica i funcional d'aquests jaciments, així com la seva extensió i estat de conservació. En aquest sentit, no hi ha constància de si la construcció de les actuals cotxeres van malmetre el subsòl arqueològic d'aquest indret.

En aquesta zona s'hi situa també de manera parcial l'àrea de protecció del jaciment de la Farga medieval. Considerada la farga més important de Barcelona sota domini reial, té un origen altmedieval.

També al nord de l'espai que ens ocupa, s'hi situa el jaciment de Can Nyau. Es tracta d'un jaciment que té una fase neolítica, romana i medieval. De l'època romana hi ha notícia de la troballa de mosaics, per la qual cosa se'n dedueix l'existència d'una ocupació tipus *villa*. El jaciment medieval correspon a una masia del segle XV, anomenada Can Nyau i coneguda també pel nom de la Torre Xica d'en Reixach.

5. MOTIVACIÓ I OBJECTIUS

La present intervenció ha estat motivada per la construcció de la Línia d'Alta Velocitat (LAV), tram entre l'estació de Sants i el carrer Espronceda, a la ciutat de Barcelona.

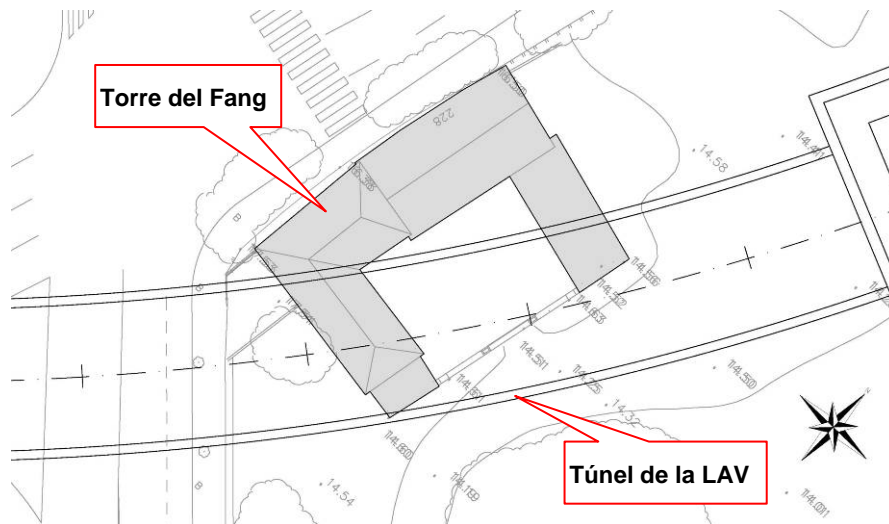
Davant la importància patrimonial del tram afectat (zones d'expectativa arqueològica i existència de refugis de la Guerra Civil espanyola) s'acordà el seguiment arqueològic d'aquests treballs, amb el doble objectiu de determinar i valorar l'existència de restes arqueològiques, així com el de vetllar per la seva integritat davant el projecte urbanístic previst.

En el cas concret de la Torre del Fang, inicialment es preveia la deconstrucció de part de l'edifici i la construcció posterior, atès que aquesta es veia afectada per la construcció del túnel del

Intervenció arqueològica

LAV Sants – Espronceda/Torre del Fang (086/08)
Barcelona, Barcelonès

ferrocarril. Aquest projecte però fou descartat i es decidí refer la fonamentació de l'edifici per tal de realitzar la construcció del túnel sense necessitat de destruir cap element de l'edifici.



Projecte constructiu del túnel a la zona de la Torre del Fang.



Vista del túnel sota l'edifici de la Torre del Fang

6. FONAMENTS DE DRET

- Llei 9/1993 30 de setembre del Patrimoni Cultural Català (DOGC 1807 de l'11 d'octubre de 1993)
- Decret 78/2002 de 5 de març del Reglament de protecció del patrimoni arqueològic i paleontològic (DOGC 3594 de 13 de març de 2002).

Intervenció arqueològica

LAV Sants – Espronceda/Torre del Fang (086/08)
Barcelona, Barcelonès

- Catàleg Arquitectònic del Patrimoni Històric-artístic de la Ciutat de Barcelona de l'any 1979: categoria B, cap. III, fitxa núm. 217.
- Pla Especial de Protecció del Patrimoni Arquitectònic i Catàleg del Districte 9. Sant Andreu, núm. d'element: 5.

7. METODOLOGIA

S'ha dut a terme el seguiment arqueològic de tots els moviments de terres realitzats al llarg de tot el traçat de l'obra; procedint a l'excavació i documentació exhaustiva dels punts que hagin donat positiu en quant a la localització de restes patrimonials.

La metodologia utilitzada per aquesta intervenció es basa en el mètode de registre Harris / Carandini, a partir del qual, totes les dades són recollides en un model de fitxa d'unitat estratigràfica (UE) on s'hi indica la descripció de cada unitat estratigràfica i la seva relació física respecte de les adjacents. La base de dades s'ha realitzat amb el programa Accés.

Am l'objectiu de fer més comprensible el registre estratigràfic dels trams on s'ha realitzat tant seguiment com excavació arqueològica, s'ha establert la enumeració correlativa següent:

- UE de 101 a 199: Tram 1: Torre del Fang (sondeigs exteriors)
- UE de 201 a 299: Tram 2: Carrer Mallorca (entre els carrers Espronceda i Trinxant)
- UE de 301 a 399: Tram 3: Cruïlla entre els carrers Mallorca i Padilla.
- UE de 401 a 499: Tram 4: Carrer Mallorca (entre els carrers Sardenya i Marina)- Sagrada Família
- UE de 501 a 599: Tram 5: Carrer Provença (entre els carrers de Tarragona i Entença)

Pel què fa a l'excavació a l'interior de la Torre del Fang, la seva entitat pròpia així com la major complexitat de registre han requerit una subdivisió de l'espai en set sectors, seguint la distribució d'habitacions que presenta la finca en el moment de iniciar la intervenció. Des del punt de vista del registre això ha comportat la individualització de cada sector, iniciant-se cada un d'ells pel seu número de miler (p.ex. el sector 5 comença amb la U.E. 5000).

Les restes localitzades s'han vinculat geogràficament amb les coordenades UTM (ETRS89), per tal de documentar-les i facilitar la gestió de la informació. La base topogràfica utilitzada ha estat obtinguda del fons topogràfic de l'Institut Cartogràfic de Catalunya (ICC), i la topografia i planimetria han estat tractades informàticament amb AutoCAD 2008.

Per tal de deixar una constància visual dels treballs realitzats, així com de les restes aparegudes, s'ha realitzat un registre fotogràfic exhaustiu, utilitzant-se el format digital.

8. TREBALLS REALITZATS

Entre el mes de juliol de 2008 i el mes de març de 2010, s'ha dut a terme una intervenció arqueològica subsidiària de les obres de construcció de la Línia d'Alta Velocitat (LAV), tram entre l'estació de Sants i el carrer Espronceda.

A nivell general s'ha realitzat el seguiment arqueològic de tots els moviments de terres realitzats des de la superfície. Val a dir que aquestes actuacions s'han efectuat en punts concrets i no en tot el traçat de l'obra, atès que aquest es feia per mitjà d'una tuneladora. Així doncs, s'ha realitzat

Intervenció arqueològica

LAV Sants – Espronceda/Torre del Fang (086/08)
Barcelona, Barcelonès

el seguiment dels treballs d'obertura dels diferents pous de ventilació, construcció de pantalles i substitució de serveis.

Els treballs arqueològics s'han realitzat en cinc trams diferenciats:

- Tram 1: Torre del Fang
- Tram 2: carrer Mallorca (entre els carrers Espronceda i Trinxant)
- Tram 3: cruïlla entre els carrers Mallorca i Padilla
- Tram 4: carrer Mallorca (entre els carrers Sardanya i Marina)-Sagrada Família
- Tram 5: carrer Provença (entre els carrers de Tarragona i Entença).

A dos punts concrets, previ als treballs de remoció de terres requerits per l'obra, s'han efectuat diferents cales i sondeigs per tal de determinar el procediment a seguir en cas d'obtenció de resultats positius pel que fa a restes arqueològiques, es tracta de les zones de la Torre del Fang i de la Sagrada Família.

TRAM 1: TORRE DEL FANG

Tant la Torre del Fang com l'entorn immediat, abracen una superfície de 21.120m², limitada al sud pel carrer Espronceda, a l'oest pel carrer del Clot, al nord per l'estació de Sagrera i a l'est per les actuals vies del ferrocarril. A aquest espai s'hi han efectuat diverses rases i sondeigs tant a l'interior de l'edifici com a l'entorn i s'ha efectuat el seguiment dels rebaixos de terra requerits per l'obra per tal de determinar l'existència o no de restes arqueològiques al subsòl, i procedir a la pertinent excavació arqueològica en cas d'obtenir resultats positius.

Exterior Torre del Fang

S'han efectuat un total de tretze sondeigs repartits a tota la superfície, els quals descrivim a la taula següent (mesures en metres):

CODI SONDEIG	DISPOSICIÓ	LONGITUD	AMPLADA	PROFUNDITAT
SE1	E-O	37.8	1.7	1.7 – 2.9
SE2	E-O	28.7	1.8	1.5
SE3	E-O	33.6	1.8	1.4
SE4	E-O	30.6	1.9	1.4
SE5	E-O	13.2	1.7	1.8
SE6	N-S	26.5	1.8	1.8
SE7	N-S	26.7	1.8	1.8
SE8	N-S	13.1	1.1	3.4
SE9	E-O	18.06	1.1	3.4
SE10	N-S	24.47	1.8	0.85 - 1.25
SE11	N-S	24.5	1.8	0.85 - 1.25

Intervenció arqueològica

LAV Sants – Espronceda/Torre del Fang (086/08)
Barcelona, Barcelonès

SE12	E-O	20.08	1.2	3.4
SE13	E-O	7.95	4.78	0.85

Interior Torre del Fang

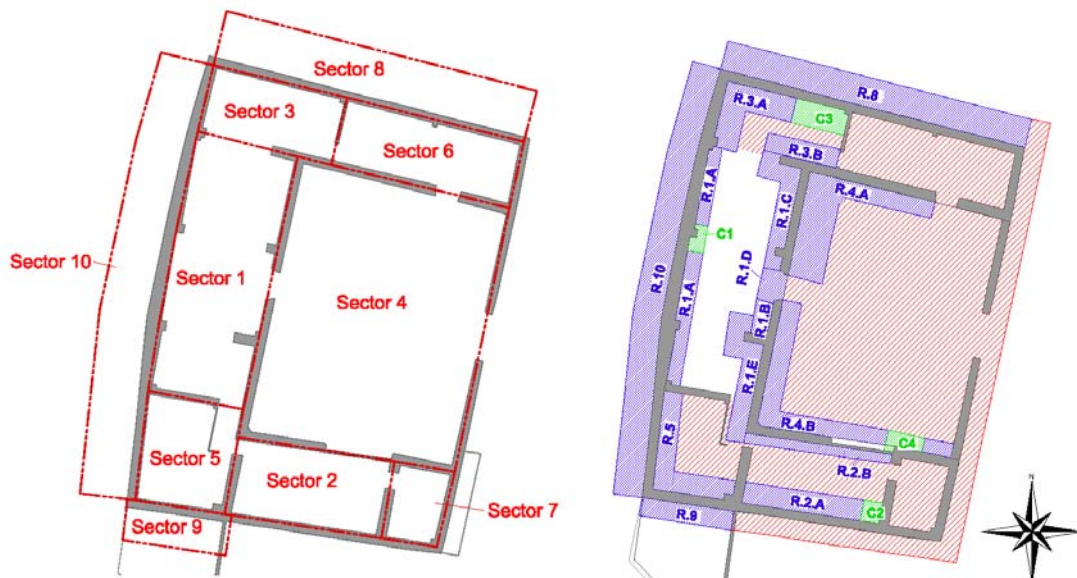
Per a una major comprensió del text s'ha sectoritzat l'edifici en funció de les diferents estances identificades a la planta baixa, obtenint un resultat de 10 sectors.

La impossibilitat de dur a terme una excavació en extensió a l'interior de la Torre del Fang, malgrat no afectar la intervenció des d'un punt de vista metodològic, si que ha fet molt més feixuga la tasca d'excavació i documentació.

Aquesta situació ha estat motivada per la necessitat d'assegurar l'estabilitat de l'edifici per a poder dur a terme tant la pròpia intervenció arqueològica com el projecte arquitectònic.

Es per aquest motiu que els treballs s'han efectuat en tres fases diferenciades. Una vegada dutes a terme les cales informatives (C1, C2, C3 i C4), s'han obert rases al llarg de tot el contorn interior i exterior de l'edifici (R1A, R1B, R1C, R1D, R1E; R2A, R2B; R3A, R3B; R4A, R4B; R5; R8; R9 i R10) per a bastir el muret que devia concatenar els diferents micropilotatges. Això va permetre assegurar la integritat de l'estructura i la consegüent excavació per trams de l'espai central –entre els murs perimetrals- de les diferents habitacions. La tercera i última fase ha consistit en l'excavació arqueològica en extensió de la resta de la superfície que no ha quedat afectada inicialment ni per les cales ni per les rases, a excepció del sector 1, on no ha estat possible realitzar l'excavació arqueològica de la part central.

En conjunt s'ha excavat una superfície d'aproximadament 695m² fins a assolir l'estrat geològic, a excepció del Sector 1.



Planta de la Torre del Fang amb els diferents sectors (imatge esquerre) / Cales (ombrejat verd); rases (ombrejat blau) i excavació en extensió (ombrejat vermell).

Per a una major comprensió de l'evolució arquitectònica i volumètrica de l'edifici, durant el procés d'excavació també s'ha realitzat el repicat del parament interior dels murs que configuren el cos primigeni, és a dir els murs dels sectors S1 i S3.

Intervenció arqueològica

LAV Sants – Espronceda/Torre del Fang (086/08)
Barcelona, Barcelonès

TRAM 2: CARRER MALLORCA (ENTRE ELS CARRERS ESPRONCEDA I TRINXANT)

Els treballs en aquest espai han consistit en el seguiment arqueològic dels treballs d'obertura de les rases ubicades al tram del carrer Mallorca entre les cruïlles amb Espronceda i Navas de Tolosa, així com del pou de servei al creuament del carrer de Mallorca amb Trinxant.

Al primer cas s'han efectuat dues rases disposades de NE a SO a banda i banda del carrer de Mallorca, amb una longitud de aproximadament 266m, una amplada de 1,75m i una profunditat de 1,2m. Mentre que el segon cas s'ha efectuat un rebaix del terreny de aproximadament 2m, a una superfície de 952m².

TRAM 3: CRUÏLLA ENTRE ELS CARRERS MALLORCA I PADILLA

En aquest tram s'ha efectuat el control arqueològic dels rebaixos del terreny per desviar els serveis ubicats a la zona afectada per la construcció del pou de ventilació requerit per l'obra, així com el seguiments dels rebaixos per a la construcció dels murets guia del mateix. L'àrea afectada abraça una superfície aproximada de 1000m², on s'ha assolit una profunditat d'entre 1,8 i 2m.

TRAM 4: CARRER MALLORCA (ENTRE ELS CARRERS SARDENYA I MARINA)-SAGRADA FAMÍLIA

A la banda NO i SE del carrer de Mallorca s'ha efectuat el seguiment arqueològic de la rasa per a la construcció dels murets guia per la construcció del mur pantalla destinat a estabilitzar el terreny front la façana SE del temple de la Sagrada Família. S'ha efectuat una rasa disposada de SO a NE, amb una longitud de 233m, una amplada de 1,75m i una profunditat de 1,2m.

TRAM 5: CARRER PROVENÇA (ENTRE ELS CARRERS DE TARRAGONA I ENTENÇA)

S'ha dut a terme el seguiment arqueològic a una superfície de aproximadament 4970m², al llarg del carrer de Provença, entre els carrers de Tarragona i Entença, assolint una profunditat de 2,6m.

9. RESULTATS DE LA INTERVENCIÓ

TRAM 1: TORRE DEL FANG

Com hem comentat a l'apartat anterior, a la zona de la Torre del Fang s'han realitzat treballs tant a l'interior com a l'exterior de l'edifici.

Exterior Torre del Fang

La ubicació d'aquestes rases ha permès obtenir un mostreig de la seqüència estratigràfica de l'indret. Totes elles s'iniciaren retirant la capa superficial UE 101, compost de terra sorrenca amb una important presència de restes de material constructiu contemporani, amb una potència de aproximadament 60 cm. Cobert per aquest, s'ha identificat l'estrat UE 102, de matriu argilosa amb molta compactació, estèril pel què fa a la presència de material. Immediatament per sota seu es localitza a 12'30 m s.n.m. l'estrat geològic, UE 103.

A l'extrem SE de les cales S1, S2 i S3 s'ha localitzat un gran retall (UE 104) que transcorre paral·lel a les vies actuals del ferrocarril. Està farcit d'un paquet de runa (UE 105) que al ser retirat ha deixat al descobert una llosa de formigó, UE 106. Sens dubte tant la llosa com el nivell de runa són les restes de les antigues andanes de càrrega de RENFE, atès que a la llosa de

Intervenció arqueològica

LAV Sants – Espronceda/Torre del Fang (086/08)
Barcelona, Barcelonès

formigó s'hi conserven els rails per on circulaven els trens. La retirada de part de la llosa ha permès constatar que aquesta s'estén sobre l'estrat geològic UE 103.



Imatge de les andanes de RENFE amb la Torre del Fang al fons, a principis del segle XX

A la part central d'aquests mateixos sondeigs s'hi ha identificat un col·lector revestit amb formigó.

Durant el seguiment arqueològic dels treballs de rebaix de les cales S10 i S11, així com el rebaix general del terreny a les proximitats del Pont de Bac de Roda, s'ha identificat una estructura negativa (UE 109), disposada de forma paral·lela al pont, a aproximadament 8m de distància del mateix, farcit amb l'estrat UE 110, amb abundants restes de material constructiu contemporani, corresponent a la rasa de construcció del viaducte.

A la cala S13, situada al N del Pont de Bac de Roda, s'ha documentat un tram d'una mina d'aigua (UE 107) excavada al terreny natural. Està disposada de NE a SO, amb una longitud visible de 4,98m, una amplada de 0,45m i una profunditat de 1,10m. En part del traçat s'hi ha documentat una coberta de totxos massissos units amb morter de calç (UE 108) disposats en volta catalana. El fet de no documentar-se en tot el recorregut fa pensar en la possibilitat de que es tracti d'una reparació.

A petició del Museu d'Història de la Ciutat de Barcelona, s'han realitzat les cales S5, S8 i S9, situades a 68m de distància vers el SO, on hipotèticament hauria d'estar la mina, en cas que aquesta estigués disposada en línia recta, però els resultats han estat negatius, observant que el punt per on hauria de transcórrer originalment la mina va ser profundament alterat durant la construcció de l'antiga estació de càrrega de RENFE.

Finalment, el tram situat al nord del Pont de Bac de Roda, a la zona més propera al carrer de la Sagrera, presenta una cota inicial igual a la d'aquest carrer, que es situa a 4m d'alçada respecte la resta de l'espai sondejat. En aquest punt s'ha efectuat la cala S12, documentant-se sota una capa de runa de 2,5m de potència (UE 111) un estrat argilós amb ceràmica ibèrica, UE 112. Aquesta ceràmica presenta un alt grau d'abració, fet que ens fa suposar una ubicació primigènica per a aquests elements diferent a l'actual, essent la seva localització actual el fruit de processos naturals d'arrossegament i sedimentació.

Interior Torre del Fang

Tot i haver realitzat l'excavació de l'espai en diferents fases (cales, rases i en extensió) per una major comprensió dels resultats obtinguts, hem optat per presentar-los seguint la seqüència històrico-geològica documentada.

Intervenció arqueològica

LAV Sants – Espronceda/Torre del Fang (086/08)
Barcelona, Barcelonès

FASE 1: Finals segle XIV, anterior a la construcció de la Torre del Fang

A aquesta primera fase pertanyen els elements antròpics documentats, corresponents a tres fosses localitzades a l'extrem nord-est del sector 3 (UE 3038, 3043 i 3085). Malgrat que en cap cas el farciment de les fosses no ha permès establir la cronologia d'aquests enterraments, el material recuperat a l'estrat UE 3016 -on estan retallades les fosses- ens ha permès establir una cronologia *post quem* a les acaballes del segle XIV pels tres individus, ja que s'han recuperat alguns fragments de ceràmica blanca i blava, i de reflex metàl·lic procedents de les produccions de Paterna-Manises.

En tots els casos ha estat possible documentar el cos al seu interior. Els dos situats més al nord (UE 3038 i 3043) han aparegut molt malmesos pels micropilotatges, mentre que el situat més al sud (UE 3085) apareix seccionat per la fonamentació d'un dels murs primigenis de l'edifici; permetent aquest últim cas establir la relació d'aquests enterraments amb l'edifici.


A nivell antropològic, ha estat possible establir l'edat dels tres individus, essent dos d'ells juvenils (entre 17 i 20 anys) i el restant, adult jove (entre els 25 i 30 anys). Pel que fa al sexe es tracta de tres individus femenins.

FASE 2: Finals segle XIV-inicis segle XV, construcció de l'edifici

Els resultats obtinguts durant el procés d'excavació no ens permet confirmar l'existència d'una torre de planta rectangular a l'angle NO de l'actual edifici, tot i que a l'estudi històric realitzat per AQABA, plantegen la possibilitat de l'existència d'algun tipus de construcció d'aquest tipus.

A la present intervenció s'ha identificat un primer edifici de planta rectangular de 113m², dividit en dos àmbits (Sector 1 i Sector 3). Els límits exteriors corresponen als murs UE 3026 (N); 3008 i 1102 (E); 1077 (S) i 1027 i 3088 (O), mentre que el mur divisor de l'espai interior correspon a la UE 3029. L'àmbit nord (Sector 3) presenta una superfície de 20,51m² i l'àmbit sud (Sector 1) abraça una superfície de 60m², just al centre presenta una arcada de mig punt (UE 1017) de pedra ben escairada, element arquitectònic característic dels segles XIV i XV.

Els murs UE 3026, 3088 i 1102 han conservat el parament original, format per carreus de mida mitjana lligats amb morter de calç rebaixat amb arena, mentre que de la resta de murs només se'n conserven les fonamentacions, construïdes a base de pedra irregular lligada amb abundant morter de calç. En algun punt s'hi pot observar part d'algun tram d'*opus spicatum*, tècnica molt utilitzada durant el període medieval.




Carreus ben escairats dels murs UE 3088 i 1102 respectivament. A la banda dreta de la segona imatge s'observa com el mur UE 1102 està lligat amb l'arcada UE 1017.

Un altre element arquitectònic típic del gòtic català el trobem a la façana nord (mur UE 3026) a l'alçada de la planta pis. Es tracta d'una llinda de finestra geminada d'arc lobulat sense columneta, que sembla estar al seu lloc original. La part inferior però, correspon a una reforma posterior, que atenent l'estudi històric d'AQABA, es tracta d'una modificació per la construcció d'un balcó al segle XVII.

Intervenció arqueològica

LAV Sants – Espronceda/Torre del Fang (086/08)
Barcelona, Barcelonès



A l'extrem nord del mur UE 1102 s'hi identifica una porta (UE 1105) formada per brancals de grans carreus disposats de forma vertical; llinda formada per un carreu disposat horitzontalment i marxapeus de pedres irregulars, que hauria funcionat com a accés a l'edifici per la part de llevant. Desconeixem però si existia algun altre tipus d'obertura de major dimensions atès l'elevat grau de destrucció que presenten els murs tant meridional com occidental.



Obertura UE 1105 vista des de l'interior i exterior de l'edifici.

Al llarg del perímetre interior de l'edifici s'hi ha identificat diferents forats de pal (UE 3036, 3034, 3032, 3030, 1028, 1030, 1032, 1034, 1088, 1046 i 1091) probablement destinats a encabir-hi els postes de la bastida emprada per a la construcció de l'edifici.

Lliurant-se als murs i on hi trobem els forats de pal, ha estat localitzat el nivell de circulació vinculat a aquesta fase constructiva, format pel paviment de morter de calç UE 1026. Aquesta estructura fou localitzada a una cota de 14'12 m s.n.m.

Intervenció arqueològica

LAV Sants – Espronceda/Torre del Fang (086/08)
Barcelona, Barcelonès

Igual que les tombes de la fase precedent, els fonaments d'aquest edifici estan retallant tant el nivell UE 3016 com la tomba UE 3085, fet que ens situa la construcció de la torre vers els inicis del segle XV, posterior a les tombes.


Funcionant amb aquest primer nucli habitacional s'ha pogut documentar al pati i a la nau més meridional de l'edifici actual unes rases paral·leles que per la seva forma i disposició hem interpretat com a rases de vinya; es tracta de les UE 4200, 4203, 4207, 4212, 4215, 4217, 4221, 5126, 5130, 5134 i 7024. Malauradament, no és possible certificar que aquestes rases formessin part d'aquesta fase primigènica i no a la fase següent. Únicament amb l'excavació del sector 1 podrem donar resposta a aquesta qüestió.

També al pati, a la banda més pròxima a aquestes estructures primigèniques, ha estat possible documentar una sèrie de retalls al subsòl, que per estratigrafia cal situar contemporàniament a les rases de vinya. Aquests retalls tenen formes i mides diferents, presentant alguns d'ells un aspecte i unes dimensions que fan pensar en possibles sitges (UE 4249, 4264 i 4268), mentre que d'altres (UE 4256, 4266 i 4270) tenen una funcionalitat molt més incerta.

Malgrat la proximitat entre els dos conjunts d'estructures negatives (els retalls i les rases de vinya) en cap punt s'hi ha documentat una superposició entre elles, dibuixant així un conjunt productiu compatible.

FASE 3: (segle XVI - XVII)

En aquest moment es situa la primera ampliació de l'edifici. A la banda NE s'adossà un cos (Sector 6) de 85 m² delimitat al nord pel mur UE 6041 (amb una longitud de 8,56m) i a l'est pel mur UE 4232 (del que se'n conserven 4,7m de longitud). Un element arquitectònic a destacar del mur UE 6041 és la finestra situada a la planta pis. Es tracta d'un finestral d'arc conopial amb arquets lobulats sobre impostes esculpides amb mascarons que ens proporciona una cronologia del segle XVI.



..... Cos edificat als segles XIV-XV

..... Cos edificat als segles XVI-XVII

Referent al tancament meridional, l'elevat grau d'arranament que presenta l'espai, juntament a les nombroses actuacions urbanístiques que patí aquest indret en fases posteriors ha fet que sigues impossible poder determinar el límit meridional d'aquesta estança; no descartant-se,

Intervenció arqueològica

LAV Sants – Espronceda/Torre del Fang (086/08)
Barcelona, Barcelonès

davant la falta de tot indicatiu de tancament, la possibilitat de que aquest recinte estigués obert en tota la cara sud.

En tot cas, aquest cos presenta una subdivisió de l'espai mitjançant el mur UE 6025, disposat de nord a sud, del que se'n conserva un tram de 3,28m. A la zona del pati actual, s'ha identificat un retall (UE 4245) amb la mateixa disposició que el mur esmentat, que per la seva forma, dimensions, situació i orientació podria tractar-se d'una rasa d'espoli de part del mur UE 6025.

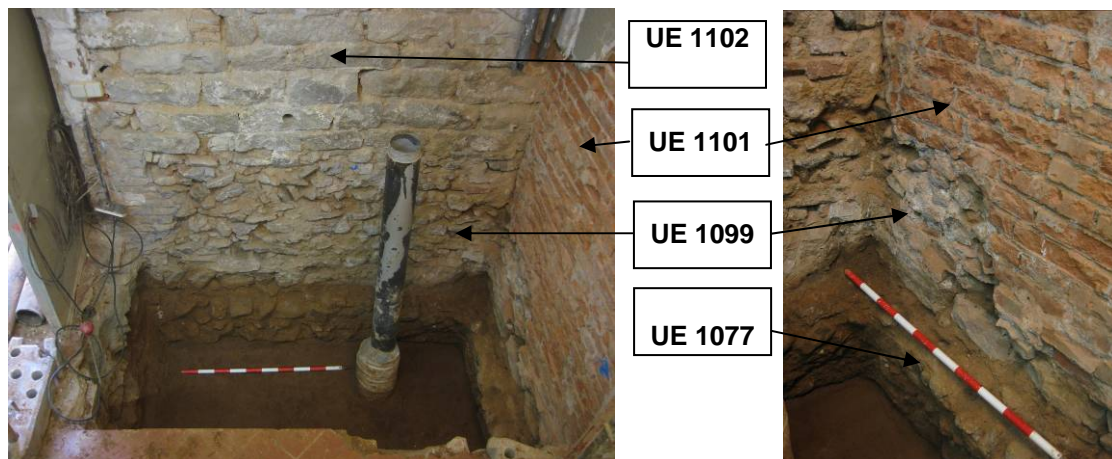
També a aquest mateix moment semblen pertànyer el fonament UE 7017, el mur UE 7022 i l'estructura indeterminada UE 7019, tots ells bastits amb pedres sense treballar i morter rebaixat amb sorra. L'estratigrafia associada a aquestes estructures ens ubiquen en un marc cronològic entre el segle XV i el segle XVIII, atès que les rases de construcció seccionen la rasa de vinya UE 7024 de la fase anterior, l'estrat UE 7016 on hi apareix ceràmica blanca i blava de Paterna, i al mateix temps les estructures estan seccionades per la sitja UE 7010, del segle XVIII. Atès que la factura és molt similar a la dels murs del nou cos, hem optat per ubicar-les a la mateixa fase constructiva (segles XVI-XVII).

Per la seva ubicació aquests elements sembla que formarien part d'alguna petita construcció vinculada a l'edifici principal, però sense haver-hi una unió física. Malauradament, la impossibilitat d'excavar per sota del muret perimetral bastit per lligar els diferents micropilotatges ha impossibilitat obtenir més informació respecte a les dimensions, forma i funcionalitat d'aquests elements. El què sí que ha estat possible documentar és que la construcció d'aquestes estructures implicà l'amortització –si més no en aquest punt- de les rases de vinya atribuïdes al període precedent.

A la banda sud de l'interior de la nau central (Sector 1) hi trobem dos murs paral·lels de funció indeterminada (UE 1013 i 1043) disposats de N a S, amb una longitud de 4,96m, una amplada de 0,75m i una alçada de 0,3m, amb una separació un de l'altre de 4,31m. Ambdues estructures estan construïdes amb pedres sense treballar i morter rebaixat amb sorra, i s'ubiquen cronològicament entre els segles XV i XVII ja que cobreixen la fonamentació de l'arcada UE 1017 (Fase II) i estan coberts per l'estrat UE 1009, que presenta una cronologia entre les acaballes del segle XVI i el segle XVII (ceràmica blanca i blava Catalana).

Val a dir que per la banda oest del mur UE 1043 s'hi lliura un nivell de calç (UE 1037) que podria haver funcionat com a nivell de circulació, però la falta de superfície excavada no ens ho permet afirmar.

Al parament interior del mur UE 1102 (entre la fonamentació i el parament original de carreus) i cobrint lleugerament el mur UE 1077 s'ha identificat una reparació (UE 1099) dels murs, a base de pedra irregular lligada amb morter de calç, desconeixem però l'element que motivà aquesta reparació ja que es podria tractar tant de l'extracció dels carreus de forma intencionada com del deteriorament de l'estructura per causes no antròpiques.



Intervenció arqueològica

LAV Sants – Espronceda/Torre del Fang (086/08)
Barcelona, Barcelonès

Imatges de l'angle SE del cos primigeni de l'edifici.

Aquesta reparació però, comportà una major afectació al mur occidental de la nau ja que comportà el bastiment de nova planta del mur UE 1015, construït amb pedra irregular de diverses mides lligats amb morter de calç. A l'extrem nord s'hi identifica una porta (UE 1109) de 1,2m d'amplada i 2,5m d'alçada amb brancals de pedra irregular coronats amb un arc de mig punt rebaixat.

FASE 4: (finals segle XVII - inicis segle XVIII)

Entre finals del s.XVII i al llarg del s.XVIII cal situar la construcció de dues naus, una corresponent a la prolongació del cos edificat a la fase anterior, i una segona a l'extrem meridional de la nau primigènia. La falta de relacions estratigràfiques i constructives que vinculin aquests dos elements, així com l'homogeneïtat del material moble ha fet impossible establir si ambdues construccions són contemporànies o en cas contrari, quina de les dues s'edificà primer.

En el cas de la nau més septentrional, per a la seva construcció va caldre desmuntar els murs UE 4232 i UE 6025 de la fase 3, l'allargament del mur UE 6041 i el bastiment del mur de tancament meridional UE 6070. Ja des d'un inici aquesta nau es compartimentà en dos àmbits, separats per un mur del qual únicament s'ha pogut documentar el seu fonament (UE 6058) format per pedres sense treballar unides amb morter blanc. Desconeixem però si ambdós àmbits estaven comunicats entre sí des de l'interior atès que del mur UE 6058 només s'ha documentat la fonamentació, però en tot cas s'han identificat dues obertures que permeten accedir a cada espai des del pati (Porta UE 3072 per accedir a l'àmbit oest i porta UE 6074 per accedir a l'àmbit est).

El segon recinte atribuïble a aquesta fase correspon a un cos (Sector 5) afegit a l'extrem S del cos original. Abraça una superfície de 68,4m² delimitat per tres murs de maçoneria, a l'E pel mur UE 4042, al S pel mur UE 5137 i a l'O pel mur UE 5079.



Parament actual del cos original (Sector 1) i el nou cos (Sector 5)

El nivell de circulació vinculat a aquesta fase constructiva estava format pel paviment de morter de calç UE 5092, essent localitzat a una cota de 13'85 m s.n.m. Aquest paviment fou estès sobre un estrat argilós (UE 5091) disposat immediatament sobre el geològic. La presència de ceràmica

Intervenció arqueològica

LAV Sants – Espronceda/Torre del Fang (086/08)
Barcelona, Barcelonès

blava catalana entre el material moble recuperat ha permès situar cronològicament el moment de construcció del cos en un moment *post quem* als segles XVI – XVII, mentre que la factura ens ubica vers el segle XVIII.

Cal destacar en aquest segon recinte la localització de tot un seguit de retalls en aquest estrat UE 5091. Entre aquests en destaca un d'allargat en forma de canalització (UE 5109) amb disposició N-S, mentre que la resta per la seva forma i dimensions fan pensar en possibles forats de pal, UE 5089, 5101, 5103 i 5107.

A la banda nord del Sector 5 es documenta la construcció del dipòsit UE 1093. Aquesta estructura està bastida a base de totxos massissos lligats amb morter rebaixat amb sorra, amb un fons sense solera que deixa vist l'estrat geològic UE 1090 a una cota de 13'35 m s.n.m. L'estructura presenta unes dimensions de 1'40 x 1'20 m, essent farcida per un paquet de terra solta (UE 1095) amb moltes restes de material constructiu.

Amb una factura anàloga al dipòsit UE 1093, encara que d'unes dimensions molt més modestes (0'65 x 6'65 m), s'ha documentat un segon dipòsit, UE 1083.

La funcionalitat concreta d'aquestes estructures és incerta, ja que tant podrien haver funcionat com a pous secs, com a estructures d'emmagatzematge.

En aquest moment, els murs UE 1013 i 1043 situats al Sector 1, són enderrocats i coberts per l'estrat d'anivellament UE 1039, que igual que l'estrat UE 5091, ens proporciona ceràmica blava catalana que ubica l'amortització de les estructures vers el segle XVII.

A l'exterior de la finca, adossada al mur UE 1102, es documenta en aquest moment la construcció d'una estructura indeterminada a forma de basament de pedres i morter. Per la forma i dimensions creiem que aquesta estructura (UE 4111) podria tractar-se del basament d'una premsa, tot i que cal indicar que no ha estat possible localitzar cap indicatiu determinant en aquest sentit.

Funcionant amb aquesta estructura s'ha localitzat un nivell d'us de calç (UE 4242) que situa la cota de circulació a 14'18 m s.n.m.

Finalment, a cavall entre aquesta fase i la següent, es construí un pou circular (UE 4076) d'aproximadament 1 m de diàmetre. La paret d'aquesta estructura no presenta cap tipus de construcció, essent únicament el retall excavat al geològic. Cal destacar que per dur a terme les tasques de manteniment les parets presentaven dues fileres verticals de forats, que disposats cada un d'ells a mig metre per sota de l'anterior, permetien accedir al fons del pou.

També a l'exterior de la finca, a l'extrem meridional, es documenta un tram de mur (UE 9003) disposat de N a S contigu al mur UE 5079, bastit a base de pedres i morter rebaixat amb sorra, probablement corresponent al tancament occidental d'un espai exterior (no identificat a la present intervenció). Adossat a aquest tancament i a l'exterior del mur UE 5137, s'ha documentat un dipòsit (UE 9005) de pedres mitjanament escairades unides amb morter rebaixat amb sorra, amb una longitud de 1,77m i una amplada de 0,97m, amb una profunditat assolida de 1,18m sense identificar el fons.

El mur sud del dipòsit apareix parcialment seccionat pel retall UE 9014, de la fase posterior i del que en desconeixem la funcionalitat.

FASE 5: (s. XVIII)

Aquesta és la darrera gran fase constructiva que patí la finca, amb la construcció del recinte més meridional del complex. Des d'aquest moment, la finca ja presenta la forma en U amb la que ha arribat fins a la actualitat.


Els murs de tancament d'aquesta ala de l'edifici corresponen al mur UE 2082 a la banda meridional, el mur UE 4017 a la banda de llevant i el mur UE 4039 a la banda septentrional, abraçant una superfície de 67,13 m². Els murs estan construïts a base de pedra i totxos massissos amorterats amb morter de calç. A aquest nou recinte s'hi accedia des del pati a través

Intervenció arqueològica

LAV Sants – Espronceda/Torre del Fang (086/08)
Barcelona, Barcelonès

de la obertura UE 4016 situada al mur UE 4039. L'obertura presenta una amplada de 3,9m flanquejada per brancals de carreus coronats amb un arc rebaixat amb maons disposats a plec de llibre.

L'espai està compartimentat en dos àmbits separats pel mur UE 2122 del qual cal destacar que la part conservada presenta el parament occidental vist mentre que la banda oriental del mur és clarament un fonament. D'aquest fet en deduïm una diferència de la cota de circulació entre els dos àmbits. Malauradament, el rebaix en època posterior de gran part de l'àmbit occidental no ha permès localitzar el nivell de circulació, fet que ens ha impedit contrastar aquesta hipòtesi. Una altra característica d'aquest tancament és la existència d'un tall al centre, fet que fa pensar en la presència d'una porta que comunicava els dos àmbits que conformen la nau, la qual fou tapiada a la fase següent mitjançant el mur UE 2120.



Vista dels paraments occidental i oriental respectivament del mur UE 2122 i les diferents modificacions posteriors (UE 2120 i 2022)

El caràcter productiu i d'emmagatzematge de la planta baixa de la finca queda molt palès en aquesta fase. En aquest sentit, destaca la construcció de cinc sitges de grans dimensions excavades al subsòl, seccionant l'estrat geològic (UE 5093) i l'estrat UE 5091, amb restes de material ceràmic dels segles XVI-XVII (pisa blanca i blava catalana) que ubiquen la construcció de les sitges en un moment *post quem* a aquestes centúries. En tots els casos presenten planta circular i secció còncaua, amb una boca d'entre 60 i 80 cm de diàmetre. Al Sector 5 s'han identificat tres sitges (UE 5105, 5106 i 5128) mentre que la resta s'han identificat als sectors 2 (sitja UE 2010) i 7 (sitja UE 7012), quedant afectades pel projecte constructiu les sitges UE 5128, 2110 i 7012.

A les sitges UE 5105, 2110 i 7012 s'hi conserva part de la boca original, bastides amb maó massís lligat amb morter de calç. Les boques conservades en més o menys bon estat, corresponen a la UE 5095 (sitja UE 5105), UE 2112 (sitja UE 2110) i UE 7010 (sitja UE 7012).

L'estructura UE 2112 presenta un elevat grau de destrucció (es localitza únicament la senyal de l'estructura) però als altres dos casos ha estat possible documentar que la part superior de la boca fou rematada disposant els totxos a sardinell. En el cas de la boca UE 7010 la seva construcció comportà l'amortització de l'estructura indeterminada UE 7019.

Cal destacar que el fet de coronar les sitges amb diferents estructures d'obra respon a la necessitat de contenir les terres dels nivells superiors atès que es tracta de sedimentació amb poca compactació (UE 5091 i 5061). Al mateix temps ens indiquen la cota a la que es trobaria el nivell de circulació en aquest període, que es situaria a 13,95 m s.n.m, representat pel nivell de calç UE 5057 conservat a l'angle SO del Sector 5. Igualment, també s'han localitzat unes lloses de pedra (UE 5113) que podrien tractar-se de les restes d'un enllosat posterior. Malauradament, la poca entitat d'aquesta estructura no ens permet confirmar aquesta hipòtesi.

Intervenció arqueològica

LAV Sants – Espronceda/Torre del Fang (086/08)
Barcelona, Barcelonès



Sitges UE 5105 i 5106 amb diferents reparacions, i boques UE 2112 i 7010.

Relacionats amb aquestes sitges s'han documentat també dos forats de pal (UE 5062 i UE 5065) així com una canalització de pedra i morter (UE 5073) adossada al mur de tancament UE 5079.

Atès l'elevat grau d'afectació que presenten els Sectors 2 i 7, no s'ha pogut localitzar el nivell de circulació que funcionaria amb les sitges, no obstant, al Sector 7, podem intuir que es localitzaria a 13,78 m s.n.m aproximadament, ja que és la cota que ens proporciona la boca UE 7010.

A l'espai entre les tres naus que des d'aquest moment formen el complex, quedà definit el pati de la finca. En aquest moment es documenta l'amortització del nivell d'us de la fase precedent UE 4242 i l'adició del nou paviment, també de morter de calç, UE 4233. Més destacable que aquest paviment és el bastiment a la banda meridional del pati, adossat a la façana UE 4039 de la nova nau. Es tracta de l'enllosat de pedra UE 4008 que entra a través de l'arcada UE 4016 dins la nova nau meridional, marcant el nivell de circulació de l'àmbit SE del complex.



Enllosat UE 4008 (localitzat a la rasa i durant la excavació) i paviment UE 4242.

La relació entre l'enllosat UE 4008 i el retall del pou UE 4076 descrit a la fase precedent ens indicaria que aquest funcionà al llarg d'aquesta fase.

Per sota d'aquest enllosat es localitzen dues clavegueres (UE 4026 i UE 4059). La primera està disposada de N a S, iniciant-se al sud del pati, creuant el Sector 2 i segueix vers el S per fora de l'edifici (tram no documentat). Abraça una longitud de 8,63m, una amplada de 0,55m i una profunditat de 0,16m i està construïda amb parets de pedra i maó i solera de maó lligats amb morter de calç. La segona canalització està disposada de E a O i només se'n conserva un petit tram de 1,15 m amb una amplada de 0,22m i una profunditat de 0,15m, construïda amb parets de maó disposats verticalment i solera de maó lligats amb morter de calç.

FASE 6: (s. XVIII-XIX)

Es en aquest moment quant es produí la definitiva demolició de la paret que separava el Sector 1 del Sector 5, obrint-se l'amplia arcada de totxos que trobem actualment (UE 1101). Aquest canvi

Intervenció arqueològica

LAV Sants – Espronceda/Torre del Fang (086/08)
Barcelona, Barcelonès

comportà la construcció d'un nou tancament que delimités aquesta estança (UE 5076) bastit de totxos i morter de calç.

A més d'aquest canvi, el més destacat d'aquesta fase és la doble obertura dels accessos a la nau central de l'edifici, una a ponent (UE 1072) i l'altra a llevant (UE 1108). La primera comunica directament el Sector 1 amb l'exterior (carrer del Clot, antic camí reial), mentre que la segona, representa un nou accés al pati. Són dos portals bastits amb un arc de mig punt adovellat per la cara externa i totxo macís i morter blanc per la cara interior. L'obertura UE 1108 comportà l'amortització de la porta d'accés UE 1105 amb el tancament a base de pedra ben escairada UE 1106. En el cas del portal UE 1072, per salvar la diferència de cota entre l'interior i exterior es construí un esglaó (UE 1036) amb totxos.



Porta UE 1072 des de l'interior i l'exterior de l'edifici.

Juntament amb aquests elements s'ha localitzat el mur UE 1024, que configura un àmbit de 3,88 m² a l'angle NO del Sector 1 i que comportà el tapiat (UE 1110) de l'accés UE 1109, mitjançant pedra irregular i maó, motiu pel qual es creà la nova obertura UE 1072.

A la banda oposada es construí una escala adossada al mur UE 1102, que permetia accedir a la planta superior i convertia l'espai davant l'antiga porta UE 1105 en un sota escala. Els fonaments d'aquesta escala (UE 1068) estan formats per pedres irregulars lligades amb morter de calç.

Tots aquests canvis a la nau central foren rematats amb dos nous nivells de circulació (UE 1007 i UE 1055). El primer es troba a la zona nord i central del Sector 1 i està format per dos tipus d'enrajolats, un de maons disposats a la mescla que ocupa l'àrea central i un segon de rajols quadrats disposats de punta a la banda nord. El segon paviment es troba a la banda sud del Sector 1 i està format per maons disposats a trencajunt.

Intervenció arqueològica

LAV Sants – Espronceda/Torre del Fang (086/08)
Barcelona, Barcelonès



Paviments UE 1007 i 1055 al Sector 1

Les noves pavimentacions comportaren un augment de la cota de circulació (14,35 m.s.n.m.) així com l'amortització dels dipòsits UE 1083 i UE 1093. Aquest augment de cota provocà una especial afectació al Sector 5, amb el paviment UE 5051 de rajol quadrat disposat a trencajunt (14,33m s.n.m). Per salvar el desnivell creat entre el nou nivell de circulació i les boques de les sitges existents des de la fase anterior, es construïren noves boques de maó massís, de planta quadrangular que comportà el manteniment del caràcter productiu i d'emmagatzematge del sector. A la sitja UE 5106 s'hi afegí la boca UE 5056 de maó disposat de forma vertical; a la sitja UE 5105 s'hi construí la boca UE 5054 de maó disposat de forma plana i a la sitja UE 5128 s'hi bastí la boca UE 5123 també de maó disposat de forma plana.

Cal destacar que a la sitja UE 5106 s'hi ha documentat una important reparació (UE 5100) amb el revestiment de l'interior amb maó massís per a permetre continuar amb el seu ús.

Funcionant amb aquestes noves boques per a les sitges, s'han documentat dues estructures adossades al mur UE 5079 de funcionalitat indeterminada, individualitzades com UE 5067 i UE 5068. Estan bastides amb pedres i morter de calç, sent probablement dos basaments d'alguna estructura. El que sí hem pogut constatar és que aquestes estructures implicaren l'amortització de la canalització UE 5073 de la fase precedent.

Malgrat que arranaments en fases posteriors no han permès documentar aquesta remodelació a la sitja UE 2110, situada al sector 2, tots els indicis indiquen que també es produí. El que sí ha estat possible documentar en aquest indret és que la obertura que comunicava els dos àmbits del sector 2, en què en la fase anterior havia quedat dividida la nau va tenir una vida molt curta, ja que en aquesta fase es documenta la seva clausura amb l'estructura de pedra i morter blanc UE 2120. Una vegada amortitzada aquesta obertura es documenta la construcció d'un dipòsit (UE 2028) relacionat amb la sitja UE 2110 bastit de pedres i morter blanc. També relacionat amb la sitja UE 2110 s'ha documentat el basament de morter, pedres i totxo UE 2117, de funcionalitat desconeguda.

Malgrat que com ja hem dit la majoria de sitges continuen en funcionament, no és el cas de la sitja UE 7012, on en aquesta fase es documenta el seu rebliment amb el paquet de terra UE 7113. Seguidament es produeix el cobriment de la seva boca (UE 7010) amb una successió d'estrats (UE 7014, UE 7008 i UE 7007) que culminen amb l'enllosat de pedres mitjanament treballades UE 7006.

Al sector 3 es documenta en aquesta fase l'amortització del mur de tancament oriental de l'espai (UE 3008) sent substituït per un nou mur (UE 3054) situat més a l'est. Aquesta nova estructura

Intervenció arqueològica

LAV Sants – Espronceda/Torre del Fang (086/08)
Barcelona, Barcelonès

encara es manté en l'actualitat, presentant un bastiment compost de totxos massissos lligats amb morter blanc.

El punt on es detecten més canvis en aquest moment és al pati de la finca, amb l'amortització de l'enllosat de pedres UE 4008 i el nivell d'ús UE 4233. També cal destacar la conversió del pou UE 4076 amb un pou de drenatge mitjançant l'estructura UE 4077. Aquesta estructura presenta una forma cònica, essent bastida a l'interior del forat del pou amb totxos massissos i rematada a la seva part superior per una pedra plana amb forats, a mode de reixa de desaigua. Aquesta operació ve acompanyada per la construcció d'un nou pou (UE 4075) situat uns 5 m vers el NO. El brocal està format per pedres i totxos massissos lligats amb morter, trobant-se encara en ús aquesta estructura en l'actualitat.

El més destacable és la creació d'un nou cos a l'angle NO del pati que abraça una superfície de 20 m², mitjançant la construcció de dos murs perpendiculars. Del primer, únicament se'n conserva un petit fragment adossat al mur UE 6070; mentre que el segon (UE 4105) talla la base UE 4111 fins adossar-se al mur UE 1102. Evidenciant així l'amortització d'aquesta estructura. Cal destacar que aquest segon tancament presenta una banqueteta (UE 4145) adossada al seu parament meridional que a diferència del mur UE 4105 no talla l'estructura indeterminada UE 4111 sinó que s'hi adossa. Totes aquestes estructures presenten una factura anàloga entre elles, compostes per pedres sense treballar i totxos massissos lligats amb morter de calç.



Vista de la zona del pati a principis del segle XX, on s'hi observa el nou cos a l'angle NO.

A l'interior d'aquest espai s'hi construí una nova sitja (UE 4277) amb la corresponent boca d'obra (UE 4277) de maó massís disposat de forma plana i lligat amb morter de calç, la qual atribueix un caràcter d'emmagatzematge a l'estança.

Fora d'aquesta nova estança, s'ha documentat la presència d'una estructura d'ús indeterminat vinculada a aquesta fase. Podria tractar-se d'un altre tancament, encara que molt més fràgil que el documentat a l'extrem NO del pati. En qualsevol cas, l'estructura està composta d'una petita fonamentació de pedres i morter blanc (UE 4251) amb una part superior formada per una única filera de totxos, UE 4243.

A més d'aquestes estructures, al pati s'han localitzat un seguit de retalls, alguns d'ells són clarament forats de pal (UE 4133, UE 4234, UE 4236 i UE 4240) relacionats o bé amb la construcció d'aquestes noves construccions o bé a un espai porticat; mentre que d'altres (UE 4238 i UE 4244) no ha estat possible determinar-ne la funcionalitat.

Intervenció arqueològica

LAV Sants – Espronceda/Torre del Fang (086/08)
Barcelona, Barcelonès

A la banda septentrional de l'edifici i per la part exterior s'hi construí un dipòsit (UE 8009) de planta rectangular de 1,94m de longitud, 1m d'amplada i 0,7m de profunditat. L'estructura presenta murs de pedra lligada amb morter de calç i solera (UE 8016) amb rajols de 20x20 cm. El tipus d'elements constructius situen el moment de construcció vers el segle XVIII, la qual està en funcionament fins al segle XIX, moment en que es rebleix amb l'estrat UE 8010 (ceràmica jasiada de Mataró).

A nivell de façana, la remodelació més destacable la trobem a la segona planta del cos meridional, amb la construcció d'una galeria horitzontal de dos trams, el primer amb quatre petits pòrtics d'arc de mig punt i el segon amb set petits pòrtics d'arc de mig punt amb impostes sobre una cornisa. Segons un testimoni gràfic de principis del segle XX la galeria era d'un sol tram de dotze pòrtics d'arc de mig punt amb impostes sobre una cornisa. Els pòrtics de l'angle SO foren refets a mitjans segle XX sota una aparença més senzilla.



Vista de la façana meridional a l'actualitat i a inicis del segle XX

FASE 7: (primera meitat del segle XX)

Entre finals del s. XIX i inicis del s. XX l'edifici abandonà el caràcter rural que havia tingut fins al moment, entrant en un període d'abandonament de l'activitat agrícola i essent objecte de nombroses segregacions de les terres i d'expropiacions de parcel·les per la construcció de la línia ferroviària entre Barcelona i França (VILLAVERDE, 2007), fins a convertir-se en una factoria de material asfàltic per paviments, propietat de Fomento de Obras i Construcciones a partir de l'any 1922. Aquest canvi de funcionalitat estigué motivat per la pressió urbanística que va patir la zona arran de la industrialització a partir del segle XIX, que comportà el canvi de l'activitat agrícola per la industrial a les zones de la Sagrera, Sant Martí de Provençals, Sant Andreu i el Poble Nou.

Així doncs, es documenta el tapiat de la porta UE 1072, que comunicava la nau central de l'edifici amb l'exterior (carrer del Clot). Aquesta clausura, individualitzada amb la UE 1073, es dugué a terme amb totxos i morter blanc i vingué motivada per la construcció del viaducte al carrer Espronceda que creua les vies del tren i que comportà l'alçament del terreny entorn la Torre del Fang, anul·lant així l'accés pel carrer del Clot, i essent substituït per un de nou al balcó del primer pis (Ortega, 2007).

Pel què fa a la nau meridional, en aquest moment es documenta una reducció de la porta d'accés UE 4016, la qual és tapiada (UE 4019) convertint-se en una porta d'accés rectangular (1,8 x 0,8m). A l'interior del Sector 2 es divideix l'espai mitjançant el mur UE 2022. Tant el tapiat de l'arcada (UE 4019) com el mur de separació (UE 2022) foren bastits amb totxos i morter blanc, donant-se la circumstància que el segon fou bastit exactament sobre el fonament del tancament anterior UE 2122.

A l'àmbit més occidental d'aquesta nova subdivisió del Sector 2, s'hi detecta l'amortització de la sitja UE 2110. El desús es confirma per la localització d'un rebaix (UE 2104) que arrana tant la boca de la sitja com el dipòsit UE 2028. Tot aquest espai fou posteriorment reblert de nou amb

Intervenció arqueològica

LAV Sants – Espronceda/Torre del Fang (086/08)
Barcelona, Barcelonès

una capa de terra (UE 2027) molt heterogènia i restes de material constructiu, on s'hi assentà el paviment de ciment corronat UE 2021.

A l'àmbit oriental s'hi construí un dipòsit de planta rectangular (UE 2024) construït amb maó massís disposat de forma plana a trencajunt, lligat amb morter de calç cobert per una volta catalana bastida amb totxos disposats a sardinell (restes identificades a l'enderroc de l'interior). Finalment l'espai fou pavimentat amb una petita capa de morter de calç (UE 2006).

Tot i el canvi de funcionalitat del Sector 2 (amortització de la sitja i subdivisió de l'espai) l'edifici mantindrà alguns d'aquests elements d'emmagatzematge sobretot al sector 5 com son les sitges UE 5105, UE 5106 i UE 5128. En el cas de la sitja UE 5106, a més, es documenta una reparació de la sitja per poder continuar amb el seu ús. Part de la paret s'hauria enfonsat; fet que fou esmenat amb la construcció d'una paret nova feta de totxos massissos i morter blanc (UE 5056). Aquesta reparació deixà constància al paviment UE 5051 amb el pedaça UE 5071, bastit també amb totxos i morter blanc.

A la nau septentrional s'hi continua documentant la divisió de l'espai composta pel mur de tancament UE 6058 (bastit a la Fase 4). Ara però, destaca l'amortització de l'accés més occidental obert al mur UE 6070, així com la creació d'una nova porta d'accés situada més a llevant. L'amortització es duqué a terme amb un embà de totxos posats drets lligats amb morter de calç (UE 3076) mentre que la nova porta d'accés (UE 6073) fou col·locada a l'altre banda del mur UE 3054, comunicant així directament l'àmbit occidental d'aquesta nau amb el pati de la finca.

Aquest nou accés comportà la creació d'un nou paviment de ciment corronat (UE 6008) que presenta en el centre de l'àmbit un desaigua que comunica amb una arqueta de totxos, UE 6022. Una situació molt similar a aquesta és la documentada a l'àmbit oriental on també s'hi documenta un paviment de ciment corronat (UE 6047) amb un desaigua i una arqueta de totxos, UE 6050.

Al pati es documenta l'amortització de totes les estructures bastides al llarg de la fase precedent, inclòs la petita edificació de l'angle NO. Tot i l'amortització d'aquest edifici, la sitja UE 4277 sembla que segueix en funcionament en aquest moment. Després del desmuntatge de totes aquestes estructures el pati fou pavimentat mitjançant la cobertura de tot l'espai amb el paviment de ciment corronat UE 4001. Abans d'aquest cobriment, s'aprofità per construir un nou sistema d'evacuació d'aigües, amb el bastiment de la claveguera UE 4057, i es construí el mur de tancament del pati a la banda E.

Al sector 8 s'hi ha identificat la construcció de dues noves clavegueres, que comportaren l'amortització del dipòsit UE 8009 construït durant la fase anterior. Es tracta de la claveguera UE 8005, adossada a la façana nord de l'edifici, construïda amb maons i pedres lligades amb ciment, on s'hi observa una petita reparació de la coberta a l'extrem E, a base de maons (UE 8015). A l'extrem O hi desaigua la claveguera UE 8004, construïda amb maons lligats amb ciment.

La claveguera UE 8004 també serví per donar sortida als serveis ubicats al sector 3, entre el mur UE 3054 i el mur UE 3012, aquest últim construït en aquest moment.

FASE 8: (segona meitat del segle XX)

La última intervenció documentada a la casa implicà l'eliminació dels tancaments UE 2022 i UE 6058, convertint les dues naus laterals en dos espais lliures de compartiments interiors per tal de convertir l'edifici en una zona d'oficines un cop fou adquirit per l'Ajuntament de Barcelona l'any 1984. Aquestes remodelacions van anar acompanyades d'una successió de paviments de rajola actuals (UE 1001, 1002, 1003 al Sector 1; UE 2001 i 2002 al Sector 2; UE 3001, 3003, 3004, 3005 al Sector 3; manteniment del paviment UE 4001 al Sector 4; UE 5047 i 5049 al Sector 5; UE 6001 i 6003 al Sector 6 i UE 7001 i 7003 al Sector 7) que comportaren l'amortització de les sitges UE 5105, UE 5106, UE 5128 i UE 4277.

Intervenció arqueològica

LAV Sants – Espronceda/Torre del Fang (086/08)
Barcelona, Barcelonès

FASE INDETERMINADA

Durant el procés d'excavació s'han identificat algunes estructures que no ha estat possible adscriure a cap fase cronològica ja descrita atesa la falta de material ceràmic que ens proporcionï una cronologia. Es tracta dels forats de pal UE 2037, 2039, 2041, 2046, 2054, 4227, 5082 i 5088, el mur UE 4097 i el retall UE 3055.

En tots els casos però, les relacions estratigràfiques permeten atribuir una cronologia d'època moderna als elements esmentats.

TRAM 2: CARRER MALLORCA (ENTRE ELS CARRERS ESPRONCEDA I TRINXANT)

L'asfaltat del carrer Mallorca (UE 201) fou bastit en aquest tram directament sobre les llambordes (UE 202) que conformen la pavimentació original del carrer. A sota s'ha documentat la seva corresponent capa de preparació amb sauló, UE 203. Sota aquesta capa de preparació apareix un estrat de rebliment heterogeni (UE 204) amb restes de material constructiu contemporani que cobreix un estrat (UE 205) d'argila marró amb presència molt escadussera de ceràmiques del segle XVII.

Front la finca núm. 662-670, s'ha identificat un retall excavat al subsòl, de planta circular, amb un diàmetre aproximat de 1,10m. Es tracta de la UE 206, excavada a l'estrat UE 205 i que probablement es tractaria d'un pou que es situa cronològicament en un marc cronològic molt ampli entre els segles XVII – XIX.

Aquest retall s'inicia a un metre de profunditat per sota del rasant del carrer, sent un dels aspectes més destacats el fet de trobar-se buit els primers 2'70 metres. Aquest fet ens ha permès documentar les seves parets, que descendeixen de forma vertical retallant l'estrat, sense presentar cap tipus de revestiment.

A la part superior del mencionat retall ha estat possible documentar restes de morter de molt mala qualitat (UE 207) que sembla que formarien part de la coberta utilitzada en el seu temps per segellar el retall.

L'excavació manual del pou ha permès documentar l'estructura fins a una cota de 5'10 metres per sota del nivell del rasant del carrer; sense constatar en aquest tram cap canvi respecte al documentat prèviament.

A la finca núm. 662-670 s'hi conserva un refugi de la guerra civil espanyola, el qual fou construït juntament amb l'edifici, vers els anys 30 del segle XX. Aquest refugi és de titularitat privada i per aquest motiu no consta al registre de refugis elaborat per l'Ajuntament de Barcelona i CLABSA l'any 1938. Estava destinat a albergar les persones utilitàries de l'edifici en qüestió, fet que comporta que els accessos es trobin únicament des de l'interior de l'edifici i en cap cas des de la via pública.

A la volta del refugi s'hi conserva un orifici de 0,9m de diàmetre disposat verticalment utilitzat com a ventilació de l'espai.

El fet de localitzar el retall UE 206 a les proximitats de la mateixa finca on hi trobem el refugi, ha fet plantejar que es tracti d'un segon orifici de ventilació, per aquest motiu s'ha dut a terme un aixecament topogràfic del refugi per tal de contrastar la ubicació tant d'una estructura com de l'altra, descartant així que el retall UE 206 correspongui a una ventilació del refugi, atès que en planta, es troba a aproximadament 6m de distància vers el límit nord del refugi.

Intervenció arqueològica

LAV Sants – Espronceda/Torre del Fang (086/08)
Barcelona, Barcelonès



Pou UE 206 identificat al carrer Mallorca

Front la finca que ocupa el núm. 644-652 del carrer Mallorca, s'ha identificat una estructura excavada en mina, trobant-se la part superior a una profunditat de 10,5m. L'estructura s'ha identificat realitzant els treballs de seguiment de la màquina pilotadora. El fet de localitzar-se a tanta profunditat, ha fet inviable accedir físicament fins a aquesta estructura per poder identificar-la i valorar així la seva importància des del punt de vista patrimonial. Es per aquest motiu que s'ha acordat introduir una càmera teledirigida a l'interior del pilotatge que ha afectat aquesta estructura, (el núm. 31). Aquesta tasca ha permès documentar les característiques constructives d'aquest element i obtenir unes primeres dades sobre la seva morfologia.

Durant l'excavació del pilot núm. 32, s'ha afectat novament aquesta estructura, obtenint noves dades referents a la morfologia de l'element.

Es tracta d'una estructura excavada en mina al terreny geològic UE 208; sent aquesta únicament un tram d'una construcció major. Més concretament, es tractaria de part d'una escala (UE 209) delimitada per dues parets unides en volta catalana (UE 210) i d'un passadís.

Aquests elements funcionarien com a accés a algun indret que no ha estat possible accedir-hi amb la càmera. Les imatges obtingudes des del segon pilotatge han permès veure com aquest accés transcorre paral·lel al carrer Mallorca i que per tant s'hi accediria des de la via pública. En qualsevol cas, la part superior de les escales apareixen tapiades pel què sembla ser un embà de totxos i ciment (UE 214).

Al centre de la volta hi apareixen suports metàl·lics que subjecten tres xícres de porcellana per a la instal·lació de cablejat elèctric.

Pel què fa a l'extrem inferior de les escales, acaben en un petit passadís d'un parell de metres de longitud format per un paviment (UE 211) delimitat per dues parets unides en volta catalana, UE 212. En el seu extrem contrari al de les escales el passadís gira en angle recte en direcció a la línia de façanes.

El conjunt de l'estructura documentada està edificada amb totxos massissos amorterats amb ciment. Tant les escales com el passadís presenten aproximadament 1 m d'amplada per 1'70 m d'altura.

Les característiques constructives responen al tipus de construcció emprat als refugis de la guerra civil realitzats a partir de la tardor de l'any 1936 i durant el 1937. El fet de presentar l'accés a l'estructura des de la via pública, ens porta a descartar que es tracti d'un refugi de titularitat privada, per tant desconeixem perquè no apareix registrat a l'Atlas dels Refugis de la Guerra Civil espanyola a Barcelona, realitzat conjuntament entre l'Ajuntament de Barcelona i CLABSA l'any 1938.

Intervenció arqueològica

LAV Sants – Espronceda/Torre del Fang (086/08)
Barcelona, Barcelonès



Vista del passadís i les escales de l'estructura identificada a l'alçada de la finca 644-652 del carrer Mallorca

El fet de trobar la disposició del passadís de forma perpendicular i vers la línia de façanes ens porta a plantejar la hipòtesi que les galeries de l'estructura es trobarien sota l'illa de cases delimitada pels carrers Mallorca, Navas de Tolosa, València i Gabriel i Galàn.

Altres refugis a l'entorn més immediat els trobem a l'avinguda Meridiana (refugis 257 i 887), al carrer Trinxant (refugi 809), al carrer València (refugi 249) i al carrer Navas de Tolosa (refugi 437), a aquest últim refugi es podria atribuir l'accés identificat durant l'obra, no obstant, el fet de que el refugi 437 es situï entre els carrers Navas de Tolosa, València i Aragó ens ho permet descartar.

TRAM 3: CRUÏLLA ENTRE ELS CARRERS MALLORCA I PADILLA

Igual que el tram del carrer Mallorca descrit en l'apartat anterior, aquí l'asfaltat (UE 301) descansa directament sobre les llambordes (UE 302) que conformen la pavimentació original del carrer. A sota es documentà la seva corresponent capa de preparació de sauló, UE 303, que cobria un estrat de rebliment heterogeni (UE 304) amb restes de material constructiu contemporani. Sota aquest nivell ja apareixen els nivells geològics, UE 305.

Si bé el control arqueològic en aquest tram ha donat resultats negatius en quan a la localització del refugi de la Guerra Civil situat als voltants, el seguiment de les rases obertes en aquest encreuament ha permès localitzar -sota el nivell UE 304- el que sembla ser una estructura per canalitzar l'aigua de riera.

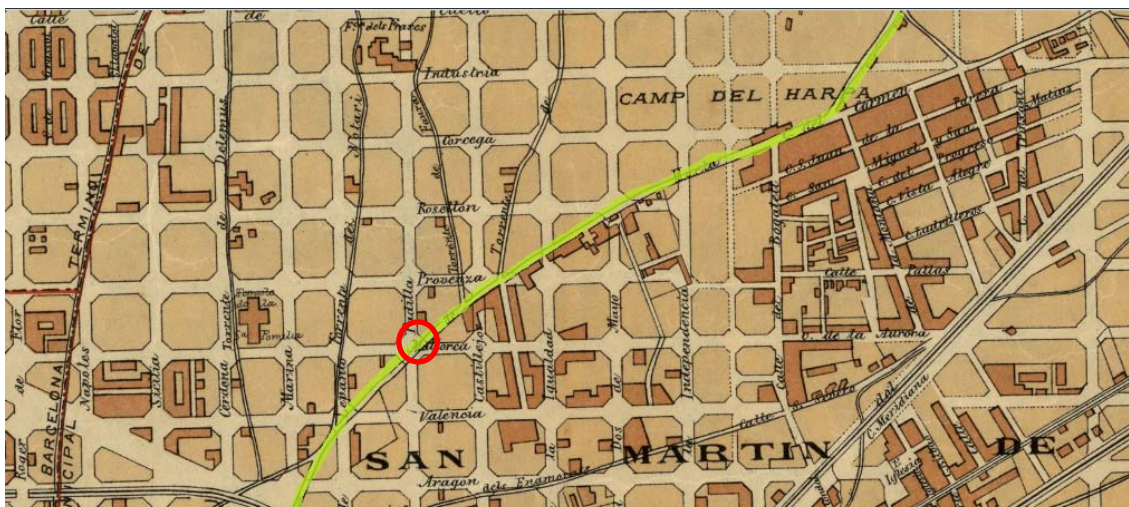
Aquesta estructura està disposada de nord-est a sud-oest, presenta una factura pròpia del s. XIX, formada per dues parets de pedres de granit i maons massissos (UE 306) que delimiten l'estructura i suporten una volta feta amb tres fileres superposades de maons massissos col·locats a sardinell, UE 307. Els laterals de la volta, a mode de carcanyol, estan coberts mescla de pedres i morter gris, fet que confereix un acabat pla a la part superior de la volta.

Cal destacar que aquesta estructura no presenta cap tipus de solera, estenent-se els sediments llimosos (UE 308) dipositats en forma de pòsit dins l'estructura, directament sobre l'estrat geològic UE 305.

A tall d'hipòtesi, l'estructura podria estar relacionada amb l'antic camí d'Horta, el qual tenia origen medieval i s'iniciava des del Portal Nou de la ciutat de Barcelona fins al municipi de Sant Joan d'Horta. L'estructura podria correspondre a un pont per salvar un desnivell o una riera, atès que la zona del pla de Barcelona on ens trobem, estava irrigada per nombroses rieres que s'escorrien des del cercle muntanyós que envolta la ciutat cap a la part més baixa. Al nord-est de la confluència entre els carrers de Mallorca i Padilla, es coneix el Torrent de Milans, mentre que al sud-oest hi trobàvem el Torrent del Notari.

Intervenció arqueològica

LAV Sants – Espronceda/Torre del Fang (086/08)
Barcelona, Barcelonès



Plànol de la zona de l'Eixample de Barcelona de l'any 1890. En groc el traçat del camí d'Horta i en vermell el punt on s'han localitzat les restes.
Font: <http://memoriadelsbarris.blogspot.com.es>

TRAM 4: CARRER MALLORCA (ENTRE ELS CARRERS SARDENYA I MARINA)-SAGRADA FAMILIA

A diferència dels trams precedents, aquí els moviments de terres s'han produït a la vorera, sense afectar la calçada del carrer. El seguiment arqueològic s'ha efectuat atesa la proximitat a l'indret, d'una inhumació localitzada a l'angle SO del temple de la Sagrada Família, l'any 2002 durant les obres d'instal·lació de nous serveis, les quals es van datar vers el segle XV.

Si bé el control arqueològic ha donat resultats negatius en quan a la localització d'elements patrimonials o nivells arqueològics (més enllà de la capa de farcit de sauló utilitzat per cobrir els diferents serveis) ha permès obtenir un mostreig de la seqüència estratigràfica de l'indret.

Així, la UE 401 correspon al paviment de panots, estesos sobre una capa de morter gris, UE 402. A sota s'ha documentat la corresponent capa de preparació de sauló amb restes de material constructiu (UE 403) utilitzada com a rebliment de nombrosos serveis actuals. Aproximadament a 1'20 metres de profunditat respecte la rasant del carrer aquest nivell de preparació deixa pas al geològic, individualitzat com UE 404.

TRAM 5: CARRER PROVENÇA (ENTRE ELS CARRERS DE TARRAGONA I ENTENÇA)

El Projecte d'Intervenció Arqueològica fa especial èmfasi en el control arqueològic de zones com aquesta, catalogades ja a priori com d'expectativa arqueològica. Aquesta expectativa ve fonamentada davant la possibilitat de localitzar el refugi núm. 1137 de la Guerra Civil situat a les proximitats.

Igual que els trams del carrer Mallorca descrits anteriorment, el moviment de terres en aquest punt del carrer Provença s'inicià retirant l'asfaltat superficial (UE 501) i deixant al descobert el paviment original de llambordes, UE 502.

A sota es documentà una fina capa de sauló, UE 503, que cobria un estrat argilós (UE 504) amb restes de material constructiu contemporani. A una profunditat aproximada d'uns 2 metres apareixen els nivells geològics, UE 505.

Malauradament, el control arqueològic en aquest tram ha donat resultats negatius en quan a la localització d'elements patrimonials o nivells arqueològics més enllà de l'estrat UE 504, amb restes de material constructiu contemporani.

10. AFECTACIÓ DE LES RESTES ARQUEOLÒGIQUES

La intervenció arqueològica portada a terme a les obres de la Línia d'Alta Velocitat ha permès localitzar un seguit d'estructures vinculades a les fases precedents de l'actual finca de la Torre del Fang, que es situen entre els segles XV i XIX, així com un pou situat cronològicament entre els segles XVII i XIX front la finca núm. 662 i 670 del carrer Mallorca.

La majoria de restes arqueològiques documentades dins el traçat s'han vist afectades en la seva totalitat o parcialment. És per aquest motiu que després d'un acurat procés d'estudi i documentació d'aquestes estructures, s'ha sol·licitat el seu desmuntatge en dos informes, els quals s'han resolt favorablement, un emès el 18 de febrer de 2009 i un segon emès el 10 de març de 2010 (veure Annex 6: Restes arqueològiques afectades).

L'execució d'aquest desmuntatge s'ha dut a terme de forma manual dins les dates marcades, amb un seguiment exhaustiu per part dels arqueòlegs per completar la documentació dels seus valors patrimonials i localitzar possibles noves restes al subsòl.

11. CONCLUSIONS

Els treballs de seguiment arqueològic de les obres de construcció de línia d'alta velocitat –entre l'estació de Sants i el carrer Espronceda- que transcorre entre els districtes de Sant Andreu, Sant Martí i l'Eixample de la ciutat de Barcelona han permès identificar diferents restes arqueològiques que abracen una cronologia àmplia entre finals del segle XIV i el segle XX.

El traçat s'inicia sota el Pont de Bac de Roda i avança pel carrer Mallorca –passant per sota de la Torre del Fang- fins a la confluència d'aquesta via amb la Diagonal. En aquest punt, segueix breument aquesta avinguda fins al creuament amb el carrer Provença, punt a partir del qual transcorre seguint el centre d'aquesta via fins arribar sota la Plaça dels Països Catalans.

Per tal de fer més comprensible els resultats obtinguts, s'ha dividit el traçat en cinc trams diferenciats:

Tram 1: Torre del Fang

Tram 2: Carrer Mallorca (entre els carrers Espronceda i Trinxant)

Tram 3: Cruïlla entre els carrers Mallorca i Padilla

Tram 4: Carrer Mallorca (entre els carrers Sardenya i Marina)-Sagrada Família

Tram 5: Carrer Provença (entre els carrers de Tarragona i Entença)

En aquest apartat però només desenvoluparem els resultats obtinguts als trams 1, 2 i 3, atès que a la resta de trams els resultats arqueològics han estat negatius.

Tram 1: Torre del Fang

En aquesta zona s'han efectuat diferents rases i cales a l'exterior de l'edifici de la Torre de Fang. A l'àrea situada entre l'edifici de la Torre del Fang, les actuals vies del tren i el Pont de Bac de Roda, s'han identificat restes únicament d'època contemporània. Es tracta de les andanes de l'antiga estació de càrrega de RENFE construïda l'any 1918, serveis de clavegueram actual i la fonamentació del Pont de Bac de Roda, construït entre els anys 1985 i 1987 en motiu de la realització dels Jocs Olímpics celebrats a la ciutat l'any 1992.

A partir d'aquestes dades podem constatar l'elevat grau de remoció de terres que ha patit la zona en època contemporània atès que estratigràficament s'ha identificat l'estrat geològic cobert per diferents capes de sedimentació amb restes de material constructiu d'aquest període.

Intervenció arqueològica

LAV Sants – Espronceda/Torre del Fang (086/08)
Barcelona, Barcelonès

Els resultats a la banda nord del Pont han estat diferents. Just a tocar del pont, s'hi ha identificat un tram de mina d'aigua disposada de NE a SO excavada al substrat geològic que presenta una petita reparació de la coberta amb volta catalana. No és d'estranyar l'existència d'aquest element en aquest indret atès que ja des d'època medieval i fins al segle XIX, la zona s'ha caracteritzat per esser una explotació agrària on hi prioritza el cultiu de regadiu, el qual requereix d'aquestes infraestructures, així com de canals i pous per al correcte funcionament.

No obstant, la falta de material ceràmic i el fet d'esser excavada a l'estrat geològic no ens permet determinar el moment cronològic de la seva construcció.

Més al nord, a tocar del carrer de la Sagrera s'hi ha efectuat un sondeig localitzant material ceràmic d'època ibèrica a 2,5m de profunditat. L'elevat grau d'erosió i rodament que presenta el material i el fet de localitzar-se en un estrat d'origen al·luvial, ens indica que es tracta de material aportat i desplaçat del seu lloc original.

A l'interior de l'edifici de la Torre del Fang s'hi ha documentat restes arqueològiques que es divideixen en 8 fases cronològiques diferenciades.

Fase 1: Finals segle XIV, anterior a la construcció de la Torre del Fang

D'aquest moment corresponen un conjunt de tres tombes situades a l'angle NO de l'actual edifici. Es tracta de tres individus dos d'ells juvenils (entre 17 i 20 anys) i el restant adult (entre els 25 i 30 anys) de sexe femení.

El fet de tractar-se d'un grup tant reduït no ens permet extreure conclusions a nivell de la composició demogràfica del grup al que pertanyien. Queda clar doncs, que es tractaria d'una visió parcial molt reduïda d'un nucli (familiar, o no) anterior a la construcció de la casa, del que, a nivell demogràfic no se'n pot extreure cap més conclusió que la descripció individual dels seus components.

A nivell cronològic en cap cas el farciment de les fosses ha permès establir la cronologia absoluta d'aquests enterraments; no obstant, el material recuperat a l'estrat on estan retallades ens ha permès establir una cronologia *post quem* a les acaballes del segle XIV.

Malgrat que per estratigrafia no s'ha documentat cap indicatiu d'ocupació contemporani a aquests enterraments, el material moble recuperat en la fase primigènia de la Torre del Fang indiquen un breu transcurs de temps entre els dos moments.

Fase 2: Finals segle XIV-inicis segle XV, construcció de l'edifici.

En aquest moment es documenta arqueològicament la construcció de l'edifici. Es tracta d'un edifici de planta rectangular amb planta baixa i pis. La planta inferior es subdivideix en dos àmbits, un dels quals presenta una arcada de mig punt. A la façana nord de la planta pis s'hi conserva encara avui dia *in situ* una finestra geminada d'arc lobulat sense columneta. En tots els casos es tracta d'elements arquitectònics característics dels segles XIV i XV.

L'edifici correspon al centre neuràlgic d'una àrea destinada al conreu de vinya ateses les nombroses rases disposades de forma paral·lela entre elles, localitzades a l'entorn més immediat. No és d'estranyar el caràcter agrícola de l'edifici atès que històricament, tota la zona entre la ciutat romana de *Barcino* i el riu Besòs s'ha basat en aquest tipus d'economia, on s'obtenien tota mena de cereals, verdures, hortalisses i fruites, fins la industrialització dels segles XVIII-XIX.

Val a dir que el primer document escrit on apareix mencionada la finca, es tracta d'una compravenda realitzada l'any 1423 per la viuda de Galzeran de Gualbes (Serena) a Guillem Ramon de Fontelles, i ja des d'aquest moment la finca serà objecte de diverses compravendes, sempre entre personatges de molt bona posició social (VILLAVARDE, 2007).

Intervenció arqueològica

LAV Sants – Espronceda/Torre del Fang (086/08)
Barcelona, Barcelonès

Fase 3: (segle XVI - XVII)

A partir del segle XVI es documenta la primera gran reforma de l'edifici. En aquest moment es construeix un nou cos de planta quadrada adossat a la banda NE del cos original. Un element arquitectònic d'aquest moment el trobem a la planta pis. Es tracta d'un finestral d'arc conopial amb arquets lobulats sobre impostes esculpides amb mascarons.

D'aquest cos s'han identificat els murs de tancament nord i est, no obstant, la absència del mur de tancament sud pot respondre al fet que es tractés d'un espai semiobert o bé a que les nombroses actuacions arquitectòniques que ha patit l'edifici en posterioritat, podria haver comportat la seva desaparició.

A l'extrem SE de l'espai intervingut s'hi ha identificat restes de murs que configurarien una petita construcció vinculada a l'edifici principal.

En aquest mateix moment cronològic es documenta la reforma de la façana de ponent de l'edifici. Desconeixem però què va motivar aquesta reparació, tot i que a tall d'hipòtesi plantejarem que es pugui tractar d'un ensorrament parcial de l'edifici fruit del terratrèmol de l'any 1448 i que afectà nombrosos edificis del principat de Catalunya, sobretot a les zones del Barcelonès i Vallès Oriental.

Una reparació similar es documenta a la part inferior dels murs tant de ponent com meridional.

Cal destacar la localització de dos murs a la banda sud del cos original, adossats als murs laterals (E i O) dels que en desconeixem la funcionalitat, els qual són enderrocats a la fase següent.

Fase 4: (finals segle XVII - inicis segle XVIII)

L'any 1671, la finca passa a mans del baró d'Albi (VILLAVERDE, 2007), qui promocionà un seguit de reformes que comportaren un augment volumètric de l'edifici. Es detecta una modificació del cos construït a la fase precedent situat a llevant. Es prolonga vers l'est i es redueix per la banda meridional, adquirint la volumetria visible avui dia.

A la banda meridional del cos original s'hi annexa un segon cos del que s'ha detectat el nivell de circulació, format per una capa de morter de calç, el qual ha permès ubicar cronològicament la construcció del mateix, vers els segles XVII-XVIII.

A la banda nord d'aquest espai s'hi han identificat dos dipòsits, dels que en desconeixem la funcionalitat, tot i que tant podrien haver funcionat com a estructures d'emmagatzematge, com a fosses sèptiques.

A la zona exterior per la banda de llevant (on actualment hi ha el pati) també s'hi han documentat diverses modificacions. A la façana E del cos original s'hi adossa una estructura de planta rectangular construïda amb pedres i abundant morter que per les seves característiques, plantejarem que es tracti d'un basament de premsa, tot i que no ha estat possible localitzar cap indici determinant en aquest sentit.

En aquest moment s'ha identificat la construcció d'un possible pou a l'extrem SE del pati actual.

També a l'extrem S del nou cos meridional s'hi han identificat dues estructures. En primer lloc s'ha localitzat parcialment el mur de tancament de la finca per la banda de ponent al que s'hi adossa una segona estructura, corresponent a un dipòsit de planta rectangular.

Fase 5: (s. XVIII)

En aquest moment, el camp català va viure un període de prosperitat econòmica, que va traduir-se en la construcció i ampliació de molts masos. La Torre del Fang va ser objecte d'una ampliació a la part SE on s'hi afegí el cos meridional, configurant així la planta en forma de "U" que s'ha mantingut fins a l'actualitat.

Intervenció arqueològica

LAV Sants – Espronceda/Torre del Fang (086/08)
Barcelona, Barcelonès

Es construïren un total de cinc sitges de grans dimensions al subsòl de la part meridional de l'edifici distribuïdes tant al cos nou com al cos construït a la fase anterior, que constaten la bonança econòmica que patí el camp català i en especial la finca de la Torre del Fang, la qual estava habitada per pagesos parciers fins al segle XIX, quan la industrialització i la pressió demogràfica comportà un canvi d'usos del sòl.

A la zona del pati també s'hi realitzaren algunes reformes. Es construïren noves canalitzacions, probablement clavegueres i es pavimentà l'espai amb un empedrat a la part meridional, a tocar del nou cos i un nivell de calç a la resta del pati, tot i que només s'ha conservat una petita superfície a la part central.

Fase 6: (s. XVIII-XIX)

Correspon a la última gran reforma de l'edifici. A nivell de façana, a la segona planta del cos meridional, es construí una galeria de dos trams, el primer amb quatre petits pòrtics d'arc de mig punt i el segon amb set petits pòrtics d'arc de mig punt amb impostes sobre una cornisa, tot i que inicialment es tractava d'una galeria d'un sol tram de dotze pòrtics d'arc de mig punt amb impostes sobre una cornisa. Element arquitectònic molt emprat en aquests moments, que podem trobar a diferents masies de Sant Martí de Provençals com Masia Olica Artés, Cal Masover, Cal Canals o Mas Armengol, aquesta darrera però és la més similar a la Torre del Fang.

També es construeixen noves obertures tant a la façana de llevant com a la de ponent del cos primigeni, més adequades a les necessitats de l'edifici.

A la zona del pati es substitueix l'antic pou per un de nou, situat a 4m vers l'oest del primer, el qual es basteix amb un brocal de maçoneria, mentre que el vell es converteix en una estructura de drenatge. A l'angle NO del pati s'hi construeix un nou cos on s'hi accedeix per les noves escales construïdes a la sala principal del cos primigeni. A la planta baixa s'hi excava una nova sitja, possiblement per substituir una de les sitges de la fase anterior atès que en aquest moment es detecta l'amortització de la sitja situada a l'extrem SE de l'edifici.

A nivell interior també s'han detectat algunes modificacions i noves compartimentacions dels espais així com una nova pavimentació al cos original i al cos annexat a la fase 4, amb enrajolats disposats a la mescla i de punta, que comportaren alçar les boques de les sitges d'aquests espais per adequar-les als nous nivells de circulació. Ambdós sectors foren units mitjançant la substitució del mur que els separava per una arcada de maó.

Fase 7: (primera meitat del segle XX)

Entre finals del s. XIX i inicis del s. XX l'edifici abandonà el caràcter rural de forma progressiva i definitivament quan l'any 1922 fou adquirit per l'empresa Fomento de Obras i Construcciones, convertint l'espai en una fàbrica de material asfàltic. Es realitzaren reformes internes dels espais, substitució dels forjats originals de les plantes (VILLAVÉRDE, 2007), afegint noves obertures i tapiant les antigues, sempre seguint un criteri funcional per a l'activitat a desenvolupar i obviant qualsevol criteri estètic.

Es tapia l'accés des del carrer del Clot i es dona pas per un balcó de la façana meridional a l'alçada de la planta pis atès que es modifiquen les cotes de l'entorn de l'edifici per la construcció del viaducte entre els anys 1924 i 1925 (VILLAVÉRDE, 2007). També es tapia l'accés des del pati al cos septentrional i se n'obra un de nou al costat, i es redueixen les dimensions de l'accés des del pati al cos meridional.

Les sitges situades a l'angle SO segueixen en funcionament i s'excavaren dos nous dipòsits al cos septentrional.

Fase 8: (segona meitat del segle XX)

Es converteix la planta baixa en un espai diàfan eliminant els envans existents i es construeixen nous paviments per adequar l'espai a una àrea d'oficines, un cop l'edifici fou adquirit per l'ajuntament de Barcelona l'any 1984.

Intervenció arqueològica

LAV Sants – Espronceda/Torre del Fang (086/08)
Barcelona, Barcelonès

Tram 2: Carrer Mallorca (entre els carrers Espronceda i Trinxant)

Pel què fa a l'estructura circular localitzada davant de la finca núm. 662-670 del carrer Mallorca la seva excavació ens ha permès certificar sense cap mena de dubte, la inexistència d'una relació física entre el retall i el refugi de la Guerra Civil ubicat sota l'immoble núm. 662-670 del mencionat carrer, ja que s'ha documentat el pou fins a una cota de 5'10 metres per sota del nivell del rasant del carrer, mentre que la part superior del refugi en el seu punt més pròxim al pou es troba a 3'75m.

Aquesta manca de relació entre les dues estructures es veu reforçada per les característiques del propi refugi, ja que està ubicat sota la mencionada finca sense que s'hagi documentat mai la seva continuïtat en la via pública, mentre que el forat documentat es troba situat a la calçada a 4'5 m de la façana.

Per altra banda, l'únic element d'un refugi assimilable al retall documentat és un conducte de ventilació. No obstant, atenent tant els diferents paral·lels coneguts com la lògica constructiva de qualsevol refugi urbà situat sota un immoble, aquests orificis de ventilació connecten amb l'exterior a traves de forats enreixats oberts a les façanes, mai en forma de forats al mig de la calçada.

Atenent tant la seva morfologia com la seva situació al mig de la calçada, tot sembla indicar que es tractaria d'un pou amortitzat amb anterioritat a la urbanització de l'indret. Amb posterioritat al bastiment de la calçada del carrer Mallorca s'esfondrà la seva coberta, fet que va provocar que la terra dipositada sobre el pou caigués al seu interior deixant l'espai buit documentat entre la calçada i l'inici del pou.

Respecte a l'estructura localitzada davant la finca núm. 644-652, la documentació parcial d'un petit tram fa impossible l'extracció de qualsevol conclusió definitiva respecte a la funcionalitat de la totalitat de la construcció. Aquesta problemàtica es veu agreujada pel fet que en la profunditat en què es troba -la part superior a 10'5 m per sota de la rasant del carrer- és inviable per motius de seguretat l'accés directe.

La morfologia i les característiques constructives de l'estructura indiquen que podria tractar-se de part d'un refugi de la Guerra Civil, encara que no ha estat possible obtenir fins ara cap prova concloent en aquest sentit. D'altra banda, des del Museu d'Història de la Ciutat s'afirma la inexistència de cap referència a un possible refugi en aquest lloc en cap dels registres de què disposen. És per aquest motiu que no apareix esmentat en el Projecte d'Intervenció Arqueològica.

Tram 3: Cruïlla entre els carrers Mallorca i Padilla

Si bé el control arqueològic en aquest tram ha donat resultats negatius en quan a la localització del refugi de la Guerra Civil situat als voltants, el seguiment de les rases obertes en aquest encreuament ha permès localitzar el que sembla ser una estructura de canalització d'aigua, amb una factura pròpia del s. XIX, formada per dues parets de pedres de granit i maons massissos que delimiten l'estructura i suporten una volta feta amb tres fileres superposades de maons massissos col·locats a sardinell. Els laterals de la volta, a mode de carcanyol, estan coberts amb mescla de pedres i morter gris, fet que confereix un acabat pla a la part superior de la volta.

A tall d'hipòtesi, l'estructura podria estar relacionada amb l'antic camí d'Horta, el qual tenia origen medieval i s'iniciava des del Portal Nou de la ciutat de Barcelona fins al municipi de Sant Joan d'Horta. L'estructura podria correspondre a un pont per salvar un desnivell o una riera, atès que la zona del pla de Barcelona on ens trobem, estava irrigada per nombroses rieres que s'escorrien des del cercle muntanyós que envolta la ciutat cap a la part més baixa. Al nord-est de la confluència entre els carrers de Mallorca i Padilla, es coneix el Torrent de Milans, mentre que al sud-oest hi trobàvem el Torrent del Notari

Intervenció arqueològica

LAV Sants – Espronceda/Torre del Fang (086/08)
Barcelona, Barcelonès

Tram 4: Carrer Mallorca (entre els carrers Sardenya i Marina)-Sagrada Família

Si bé el control arqueològic ha donat resultats negatius en quan a la localització d'elements patrimonials o nivells arqueològics més enllà de la capa de farcit de sauló utilitzat per cobrir els diferents serveis, cal recordar que aquest indret fou catalogat a priori com d'expectativa arqueològica arran de la localització en el 2002 d'un enterrament al xamfrà de l'illa de la Sagrada Família, a la cruïlla dels carrers de Mallorca i Sardenya.

Per altra banda, la limitada extensió estudiada i sobretot la proximitat de les troballes fetes el 2002 fan que aquestes conclusions no siguin en cap cas conclouents.

Tram 5: Carrer Provença (entre els carrers de Tarragona i Entença)

Si bé el control arqueològic en aquest tram ha donat resultats negatius no tan sols en quan a la localització del refugi de la Guerra Civil núm. 1137, sinó també en quan a la localització d'elements patrimonials o nivells arqueològics en aquest punt. No obstant això, el desconeixement de la ubicació exacta del refugi i l'extensió limitada dels moviments de terres no permeten descartar l'existència del refugi ni de cap altra resta patrimonial en les proximitats.

12. BIBLIOGRAFIA

ALCAIDE GONZÁLEZ, R. (2005): El ferrocarril como elemento estructurador de la morfología urbana: El caso de Barcelona 1848-1900». *Scripta Nova Vol. IX, núm. 194 (65)*. Universitat de Barcelona.

BASARIA, X. (1997): La Sagrera: del Rec Comtal al TGV.

Blanca Cia. "Una masia con larga historia". *EL País*, 25/3/2007 També disponible en línia: http://www.elpais.com/articulo/cataluna/masia/larga/historia/elpepiespcat/20080325elpcat_20/Tes [Consulta: agost, 2008]

BOLÓS, J. (2004): Els orígens medievals del paisatge català: l'arqueologia del paisatge com a font per a conèixer la història de Catalunya. Institut d'Estudis Catalans

CARBONELL, C.(2006): *Intervenció arqueològica al carrer ciutat d'Elx*, núm. 12-16. Actium.

CASADESÚS, M. [et al.]. (2000): "*El molí de Sant Andreu*" a Finestrelles, 11, Centre d'Estudis Ignasi Iglésias, Barcelona, pp. 147-150

CHECA, M. (1999): Les estacions ferroviàries i el desenvolupament industrial i urbà. El cas de la Sagrera (Barcelona), a Actes de les IV Jornades d'Arqueologia Industrial de Catalunya, pp. 353-374. Marcombo.

GINER, D. (2004): Memòria arqueològica del Molí de Sant Andreu. Rec Comtal. Carrer Coronel Monasterio, 6-16. Còdex..

Inventari del Patrimoni Cultural Immoble. Patrimoni Arquitectònic. Núm. Registre: 42183

MARTÍN PASCUAL, M. (1999): "Breu història d'una infraestructura hidràulica mil·lenària del Pla de Barcelona: el Rec Comtal, segle X - segle XX", Finestrelles 10, Centre d'Estudis Ignasi Iglésias, Barcelona, pp. 139-141.

MIRÓ ALAIX, C., (2005): "*Balanç de l'activitat arqueològica a la ciutat (setembre 2003 - desembre 2004)*" a Quaderns d'Arqueologia i Història de la Ciutat de Barcelona, Quarhis 01, MHCB, Barcelona, pp. 135-149.

ORTÍ, P. (1991): Els molins reials del rec comtal a Barcelona durant la primera meitat de segle XIV.

Intervenció arqueològica

LAV Sants – Espronceda/Torre del Fang (086/08)
Barcelona, Barcelonès

PANOSA, M.I. (2012): Els íbers del Vallès Oriental. Publicacions de l'Abadia de Montserrat.

SÁENZ DE PABLO, P. (2005): "*El Rec Comtal*" a Finestrelles, 13, Centre d'Estudis Ignasi Iglésias, Barcelona, pp. 221-245.

VILLAVERDE, M. (2007): Estudio histórico de la Torre del Fang. Inèdit

VV.AA (2009): Masies de Barcelona. Ajuntament de Barcelona i Angle Editorial. Barcelona.

VV.AA: (1982): *Gran geografia comarcal de Catalunya. Barcelonès i Baix Llobregat*. Vol. 8. Fundació Enciclopèdia Catalana. Barcelona.

VVAA (2005): Els terratremols dels segles XIV i XV a Catalunya. Institut Cartogràfic de Catalunya.

[HTTP://RECCOMTALMINASYPOZOSAPIE.WORDPRESS.COM/EL-REIXEGO-Y-LAS-MINAS-DE-MONTCADA](http://RECCOMTALMINASYPOZOSAPIE.WORDPRESS.COM/EL-REIXEGO-Y-LAS-MINAS-DE-MONTCADA)

[HTTP://WWW.ICC.CAT/HOME-ICC/FONS-HISTORICS-CARTOTECA](http://WWW.ICC.CAT/HOME-ICC/FONS-HISTORICS-CARTOTECA)

[HTTP://EL-REC-COMTAL.BLOGSPOT.COM.ES](http://EL-REC-COMTAL.BLOGSPOT.COM.ES)

[HTTP://WWW.ENCICLOPEDIA.CAT](http://WWW.ENCICLOPEDIA.CAT)

"Pla especial urbanístic i integral de la Torre de Fang". Direcció de Serveis de Planejament. Novembre, 2007; [En línia]

http://www.bcn.cat/urbanisme/exp/catala/b1011_documentcomplet.pdf [Consulta: agost, 2008]

Intervenció arqueològica

LAV Sants – Espronceda/Torre del Fang (086/08)
Barcelona, Barcelonès

ANNEX 1. RESOLUCIONS GENERALITAT DE CATALUNYA

Intervenció arqueològica

LAV Sants – Espronceda/Torre del Fang (086/08)
Barcelona, Barcelonès

ANNEX 2. DOCUMENTACIÓ FOTOGRÀFICA

Intervenció arqueològica

LAV Sants – Espronceda/Torre del Fang (086/08)
Barcelona, Barcelonès

Tram 1: Exterior Torre del Fang



1. Vista del procés d'obertura d'una de les rases informatives



2. Vista de l'obertura d'una de les rases informatives



3. Vista en detall de la secció d'una de les rases informatives ofertes a les proximitats de la Torre del Fang .



4. Rases dels murs guia utilitzades també com a rases informatives, a les proximitats de la Torre del Fang

Intervenció arqueològica

LAV Sants – Espronceda/Torre del Fang (086/08)
Barcelona, Barcelonès



5. Mur de formigó UE 106 i col·lector actual



6. Mina d'aigua UE 107



6. Interior de la mina UE 107



8. Obertura del subsòl pròxim al tram de mina documentat per localitzar la seva continuació, amb resultats negatius

Tram 1: Torre del Fang



9. Vista de la façana sud de la Torre del Fang



10. Vista de la façana occidental de la Torre del Fang

Intervenció arqueològica

LAV Sants – Espronceda/Torre del Fang (086/08)
Barcelona, Barcelonès



11. Façana septentrional de la Torre del Fang



12. Detall del canvi de parament entre el mur UE 3026 (fase 2), i el mur UE 6041 (fase 3), a la façana septentrional



13. Vista general de la fossa UE 3038



14. Mur UE 3029 i fossa UE 3085



15. Fossa UE 3043



16. Parament interior UE 3088

Intervenció arqueològica

LAV Sants – Espronceda/Torre del Fang (086/08)
Barcelona, Barcelonès



17. Parament interior UE 3026



18. Parament i fonamentació exterior del mur UE 3026



19. Parament interior UE 1102



20. Arc de mig punt UE 1017



21. Porta UE 1105 i tapiat UE 1106



22. Mur UE 3008

Intervenció arqueològica

LAV Sants – Espronceda/Torre del Fang (086/08)
Barcelona, Barcelonès



23. Rases de vinya UE 4214, 4211, 4203 i 4200



24. Rasa de vinya UE 5130



25. Retall UE 4253 i 4264



26. Mur UE 4145 i retall UE 4264



27. Retalls UE 4268 i 4270



28. Retall UE 4266

Intervenció arqueològica

LAV Sants – Espronceda/Torre del Fang (086/08)
Barcelona, Barcelonès



29. Parament interior mur UE 1015 i porta UE 1109



30. Detall de la porta UE 1109



31. Vista general de l'estructura UE 1013

Intervenció arqueològica

LAV Sants – Espronceda/Torre del Fang (086/08)
Barcelona, Barcelonès



32. Vista general de l'estructura UE 1043



33. Vista general de l'estructura UE 6025



34. Vista general de l'estructura UE 4232.



35. Estructures UE 7022, 7017, 7019 i sitja UE 7010



36. Parament i fonamentació del mur UE 6041



37. Estructura UE 4111

Intervenció arqueològica

LAV Sants – Espronceda/Torre del Fang (086/08)
Barcelona, Barcelonès



38. diferents reformes a la porta UE 3072, del cos septentrional de la fase 4



39. Dipòsit UE 1093.



40. Dipòsit UE 1083

Intervenció arqueològica

LAV Sants – Espronceda/Torre del Fang (086/08)
Barcelona, Barcelonès



41. Restalls UE 5109, 5101 i 5089



42. Dipòsit UE 9005



43. Pou UE 4076.



44. Porta UE 4016 al cos meridional



45. Paviment UE 4233



46. Paviments UE 4007 i 4008

Intervenció arqueològica

LAV Sants – Espronceda/Torre del Fang (086/08)
Barcelona, Barcelonès



47. Paviments UE 4007, 4008 i 4065



48. Estructura UE 4077 cobrint el pou UE 4076



49. Claveguera UE 4026



50. Claveguera UE 4026 al sector 2



51. Estructura UE 7010. Boca de la sitja UE 7012



52. Sitja UE 2110

Intervenció arqueològica

LAV Sants – Espronceda/Torre del Fang (086/08)
Barcelona, Barcelonès



53. Mur UE 2122 i reformes UE 2117 i 2022



54. Sitja UE 5106, bastiment UE 5100 i boca UE 5056



55. Tapes de les sitges UE 5106 (dreta) i 5105 (esquerre)



56. Paviment UE 5113



57. Mur UE 5073 i base UE 5068



58. Paviments UE 1055 i 1007

Intervenció arqueològica

LAV Sants – Espronceda/Torre del Fang (086/08)
Barcelona, Barcelonès



59. Paviments UE 1007 a la banda nord i mur UE 1024



60. Paviment UE 5051 i sitges UE 5105 i 5106



61. Base UE 5067



62. Estructura UE 1068 adossada a l'arc UE 1017



63. Arcada de maó UE 1101



64. Dipòsit UE 2028

Intervenció arqueològica

LAV Sants – Espronceda/Torre del Fang (086/08)
Barcelona, Barcelonès



65. Basament UE 2117.



66. Detall del mur UE 2022 bastit sobre el fonament UE 2122.



67. Paviment UE 7006



68. Pou UE 4075



69. Estructures UE 4243, 4251, 4052 i claveguera UE 4057



70. Porta UE 1108

Intervenció arqueològica

LAV Sants – Espronceda/Torre del Fang (086/08)
Barcelona, Barcelonès



71. Murs UE 4145, 4105 i boca de sitja UE 4277



72. Retalls UE 4244 (primer pla) i 4238, 4240 i 4236 (segon pla)



73. Vista general Sector 8



74. Dipòsit UE 8009



75. Claveguera UE 8015



76. Arqueta UE 6022

Intervenció arqueològica

LAV Sants – Espronceda/Torre del Fang (086/08)
Barcelona, Barcelonès



77. Arqueta UE 6050



78. Vista exterior de la porta UE 6073, oberta en el mur UE 6070



79. Vista interior de la porta UE 6073, oberta en el mur UE 6070.



80. Porta UE 3072 un cop retirat el tapiat UE 3076



81. Claveguera UE 4057



82. Tapiat UE 4019 de la porta UE 4016

Intervenció arqueològica

LAV Sants – Espronceda/Torre del Fang (086/08)
Barcelona, Barcelonès



83. Coberta del dipòsit UE 2024



84. Dipòsit UE 2024

Tram 2: Carrer Mallorca (entre els carrers Espronceda i Trinxant)




85. Moviments de terra al creuament entre els carrers de Mallorca, el Clot i Espronceda



86. Moviments de terra efectuats al creuament entre els carrers de Mallorca, el Clot i Espronceda



87. Secció oberta a l'inici del Carrer Mallorca



88. Rasa oberta a l'inici del Carrer Mallorca.

Intervenció arqueològica

LAV Sants – Espronceda/Torre del Fang (086/08)
Barcelona, Barcelonès



89. Rasa oberta a l'inici del carrer Mallorca



90. Rasa oberta al creuament entre els carrers de Mallorca i de Biscaia



91. Pou UE 206 on s'aprecia, a més del paviment de llambordes UE 202, les restes de la coberta de morter UE 207



92. Treballs de buidatge del pou UE 206




93. Vista zenital del pou UE 206, localitzat en el carrer Mallorca entre els carrers de Biscaia i de Navas de Tolosa




94. Tram inferior del refugi localitzat al carrer Mallorca, entre Trinxant y Navas de Tolosa

Intervenció arqueològica

LAV Sants – Espronceda/Torre del Fang (086/08)
Barcelona, Barcelonès



95. Escala -UE 209- i volta catalana -UE 210- del refugi localitzat al carrer Mallorca, entre Trinxant y Navas de Tolosa



96. Tapiat UE 214, que amortitza les escales UE 209. Al refugi localitzat al carrer Mallorca, entre Trinxant y Navas de Tolosa.

Tram 3: Cruïlla entre els carrers Mallorca i Padilla



97. Rasa al creuament entre els carrers de Mallorca i Padilla



98. Rasa al creuament entre els carrers de Mallorca i Padilla



99. Vista de la coberta de l'estructura UE 307



100. Desmuntatge de la coberta UE 307

Intervenció arqueològica

LAV Sants – Espronceda/Torre del Fang (086/08)
Barcelona, Barcelonès



101. Procés de desmuntatge de la UE 307



102. Treballs d'obertura

Tram 4: Carrer Mallorca (entre els carrers Sardanya i Marina)-Sagrada Família



103. Rasa davant de la Sagrada Família



104. Detall del moviment de terres davant de la Sagrada Família



105. Detall de la rasa davant de la Sagrada Família



106. Vista general del terreny en aquest indret

Intervenció arqueològica

LAV Sants – Espronceda/Torre del Fang (086/08)
Barcelona, Barcelonès



107. Serveis que afecten al subsòl en aquest tram



108. Rasa davant de la Sagrada Família

Tram 5: Carrer Provença (entre els carrers de Tarragona i Entença)



109. Moviment de terres



110. Tall de la rasa a la confluència entre els carrers de Provença i de Nicaragua



111. Vista general dels moviments de terres



112. detall de l'estratigrafia localitzada

Intervenció arqueològica

LAV Sants – Espronceda/Torre del Fang (086/08)
Barcelona, Barcelonès

ANNEX 3. RESTES ARQUEOLÒGIQUES AFECTADES

Intervenció arqueològicaLAV Sants – Espronceda/Torre del Fang (086/08)
Barcelona, Barcelonès**LLISTAT DE RESTES TRACTADES SEGONS RESOLUCIÓ****470 K121 N-B**

UE	Definició	Cronologia	Grau d'afectació
206	Pou	s. XVII-XIX	Total

LLISTAT DE RESTES TRACTADES SEGONS RESOLUCIÓ**470 K121 N-B-2010/3 (4965)**

UE	Definició	Cronologia	Grau d'afectació
11=107	Mina d'aigua	s.XIX	Parcial
12=108	Coberta mina	s.XIX	Parcial
1013	Estructura indeterminada	Fase 3 (s.XVII)	Total
1024	Fonament Mur	Fase 3 (s.XVII)	Total
1027	Estructura indeterminada	Fase 3 (s.XVII)	Total
1043	Estructura indeterminada	Fase 3 (s.XVII)	Total
1068	Fonament Escala	Fase 5 (s.XIX)	Total
1083	Dipòsit	Fase 4 (s.XVII-XVIII)	Total
1093	Dipòsit	Fase 4 (s.XVII-XVIII)	Total
2022	Mur	Fase 6 (s.XIX-XX)	Total
2028	Dipòsit	Fase 4 (s.XVII-XVIII)	Total
2110	Sitja	Fase 4 (s.XVII-XVIII)	Total
2112	Boca Sitja	Fase 4 (s.XVII-XVIII)	Total
2117	Basament	Fase 4 (s.XVII-XVIII)	Total
2122	Fonament Mur	Fase 4 (s.XVII-XVIII)	Total
3038	Fosa	Fase 1 (s.XV)	Total
3043	Fosa	Fase 1 (s.XV)	Total
3085	Fosa	Fase 1 (s.XV)	Total
4001	Paviment ciment coronat	Fase 6 (s.XIX-XX)	Total
4008	Enllosat pedres	Fase 4 (s.XVII-XVIII)	Total
4025	Claveguera	Fase 4 (s.XVII-XVIII)	Total
4052	Estructura	Fase 5 (s.XIX)	Total
4057	Claveguera	Fase 6 (s.XIX-XX)	Total
4059	Claveguera	Fase 4 (s.XVII-XVIII)	Total
4076	Pou	Fase 4 (s.XVII-XVIII)	Total
4077	Estructura	Fase 5 (s.XIX)	Total
4105	Mur	Fase 5 (s.XIX)	Parcial
4111	Estructura	Fase 4 (s.XVII-XVIII)	Total
4133	Retall	Fase 5 (s.XIX)	Total

Intervenció arqueològica

LAV Sants – Espronceda/Torre del Fang (086/08)
Barcelona, Barcelonès

4145	Estructura	Fase 5 (s.XIX)	Parcial
4200	Rasa de vinya	Fase 2 (s.XV)	Total
4203	Rasa de vinya	Fase 2 (s.XV)	Total
4207	Rasa de vinya	Fase 2 (s.XV)	Total
4212	Rasa de vinya	Fase 2 (s.XV)	Total
4215	Rasa de vinya	Fase 2 (s.XV)	Total
4217	Rasa de vinya	Fase 2 (s.XV)	Total
4221	Rasa de vinya	Fase 2 (s.XV)	Total
4232	Fonament Mur	Fase 3 (s.XVII)	Total
4236	Retall	Fase 5 (s.XIX)	Total
4238	Retall	Fase 5 (s.XIX)	Total
4243	Estructura	Fase 5 (s.XIX)	Total
4249	Retall	Fase 2 (s.XV)	Total
4251	Estructura	Fase 5 (s.XIX)	Total
4253	Retall	Fase 2 (s.XV)	Total
4268	Retall	Fase 2 (s.XV)	Total
4270	Retall	Fase 2 (s.XV)	Total
5062	Retall	Fase 4 (s.XVII-XVIII)	Total
5065	Retall	Fase 4 (s.XVII-XVIII)	Total
5067	Estructura	Fase 5 (s.XIX)	Total
5068	Estructura	Fase 5 (s.XIX)	Total
5073	Estructura	Fase 4 (s.XVII-XVIII)	Total
5089	Retall	Fase 4 (s.XVII-XVIII)	Total
5101	Retall	Fase 4 (s.XVII-XVIII)	Total
5103	Retall	Fase 4 (s.XVII-XVIII)	Total
5107	Retall	Fase 4 (s.XVII-XVIII)	Total
5109	Retall	Fase 4 (s.XVII-XVIII)	Total
5123	Boca Sitja	Fase 5 (s.XIX)	Total
5126	Rasa de vinya	Fase 2 (s.XV)	Total
5128	Sitja	Fase 4 (s.XVII-XVIII)	Total
5130	Rasa de vinya	Fase 2 (s.XV)	Total
5134	Rasa de vinya	Fase 2 (s.XV)	Total
6008	Paviment ciment corronat	Fase 6 (s.XIX-XX)	Total
6022	Arqueta totxos	Fase 6 (s.XIX-XX)	Total
6025	Fonament Mur	Fase 3 (s.XVII)	Total
6047	Paviment ciment corronat	Fase 6 (s.XIX-XX)	Total
6050	Arqueta totxos	Fase 6 (s.XIX-XX)	Total
6058	Fonament Mur	Fase 4 (s.XVII-XVIII)	Total
7010	Boca Sitja	Fase 4 (s.XVII-XVIII)	Total
7012	Sitja	Fase 4 (s.XVII-XVIII)	Total

Intervenció arqueològica

LAV Sants – Espronceda/Torre del Fang (086/08)
Barcelona, Barcelonès

7017	Fonament Mur	Fase 3 (s.XVII)	Total
7019	Estructura indeterminada	Fase 3 (s.XVII)	Total
7024	Rasa de vinya	Fase 2 (s.XV)	Total

Intervenció arqueològica

LAV Sants – Espronceda/Torre del Fang (086/08)
Barcelona, Barcelonès

ANNEX 4. INFORME ANTROPOLÒGIC



**Informe Antropològic de
les Restes Inhumades a la Torre del Fang
(086/08, Barcelona)**



(Imatge: Institut Cartogràfic de Catalunya)

Jordi Ruiz i M. Eulàlia Subirà

Bellaterra, Novembre de 2009

1. Introducció

Les restes estudiades procedeixen de les excavacions realitzades a la Torre del Fang entre els dies 30 de març i 2 de abril i el 13 de juliol de 2009.

2. Metodologia

2.1. Antropologia de camp

Les tasques antropològiques es van iniciar al camp durant el procés d'exhumació de les restes. En aquest primer moment es va poder recollir aquella informació que es perdria durant l'aixecament de les restes i amb el trasllat d'aquestes fins al laboratori. Així, es van valorar aspectes relacionats amb el dipòsit del cadàver (tipus d'inhumació, orientació, disposició, possibles desplaçaments dels ossos, etc.) així com aspectes mètrics o patològics que fossin d'ajuda a l'estudi de laboratori. En aquest sentit, tots aquests aspectes queden recollits a la memòria de camp (Ruiz, 2009).

Posteriorment, les restes van ser traslladades al laboratori, on s'hi va fer l'estudi antropològic pròpiament dit.

Aquest s'ha iniciat amb la neteja de les restes, en aquest cas feta amb aigua, i la posterior reconstitució de les restes per a poder fer-ne un inventari el més acurat possible.

En tractar-se d'inhumacions individuals s'ha procedit directament a l'estudi antropològic de cadascun dels individus, ja que al camp s'havia establert que es tractava de tombes individuals sense fer falta l'aplicació de la metodologia del nombre mínim d'individus.

2.2. Preservació de les restes

S'ha calculat el grau de preservació de les restes òssies a partir del *càlcul de l'índex de preservació* desenvolupat per Walker i col·laboradors (1988) i modificat per Safont i col·laboradors (1999). El primer d'ells, IP₁, fa referència als ossos llargs; el segon, IP₂, considera a més les cintures escapular i pelviana; i per últim, IP₃, inclou també el crani. Cal tenir present, però, que aquest índex tan sols valora la representativitat de les peces esquelètiques en la totalitat de l'individu sense que, en cap cas, es tingui en compte l'estat de conservació de les restes.

En aquest punt s'ha procedit a la determinació de l'edat i sexe dels diferents individus.

2.3. Diagnosi d'edat

2.3.1. Individus subadults

Es considera com a individu subadult, en poblacions antigues, aquell que no ha completat el seu creixement i en el que, per tant, es poden observar els diferents graus de desenvolupament de les diferents peces esquelètiques.

La determinació de l'edat per a aquest grup d'edat s'ha fet seguint els criteris de desenvolupament dental (Crétot, 1978 i Ubelaker, 1989) i els graus d'ossificació i unió epifisària (Brothwell, 1987, Ferembach et al. 1980, Krogman i Iscan, 1986).

2.3.2. Individus adults

En el grup d'edat adulta, en canvi, aquesta diagnosi s'ha pogut fer tant a partir del crani com del coxal. En les restes cranials s'ha observat el grau de sinostosi de les sutures seguint els criteris de Masset (1982) i Meindl i Lovejoy (1985). Pel que fa a l'esquelet postcranial, s'han pogut emprar els criteris relacionats amb els canvis morfològics de la superfície auricular de l'ili (Lovejoy *et al.*, 1985) i de la símfisi

pública (Krogman i Iscan 1986). L'estudi dentari també ha contribuït a l'estimació de l'edat dels individus del grup, mitjançant l'anàlisi del desgast de totes les peces dentals, seguint les taules de Brothwell (1987) i de Pot i Perizonius (Bouville *et al.*, 1983).

2.4. Diagnosi de sexe

Per a la determinació del sexe s'han considerat els criteris de Ferembach *et al.* (1980), Krogman i Iscan (1986), Martin i Saller (1957) i d'Olivier (1960), tenint en compte també la robustesa, grandària i relleus musculars de les diferents peces esquelètiques, així com les característiques mètriques dels ossos llargs (Black 1978, Olivier 1960). Quan ha estat necessari, també s'ha estimat el sexe a partir del càlcul de funcions discriminants per als ossos llargs de les extremitats, sempre que les mesures preses ho hagin permès (Aleman *et al.* 1997, Safont *et al.*, 2000).

2.5. Antropometria

S'han pres les mesures craneomètriques i osteomètriques clàssiques emprades per Martin i Saller (1957), tant per a les restes cranials com per a les postcranials. Així mateix, s'han pres algunes mesures segons les indicacions de diversos autors recollides a Olivier (1960) i a Krogman i Iscan (1986).

La determinació de l'estatura s'ha realitzat a partir de la longitud dels ossos llargs. L'origen mediterrani del grup ha permès calcular-la a partir de les fórmules de Pearson citades a Olivier (1960), tenint en compte el sexe dels individus.

L'estudi de la dentició, d'altra banda, s'ha fet seguint la nomenclatura emprada per la FDI (Fédération Dentaire Internationale). Segons aquesta, cada peça es reconeix amb un número de dues xifres. La primera fa referència a l'hemimandíbula, començant a comptar pel maxil·lar dret, tot seguint el sentit de les busques del rellotge, pel maxil·lar esquerre, mandíbula esquerra i acabant amb la mandíbula dreta. La segona de les xifres es refereix a la posició de la peça en l'hemimandíbula, començant amb la incisiva central i acabant amb la tercera molar. Sempre que l'estat de la dent ho permet, es mesuren els diàmetres mesio-distal i vestibulo-lingual.

2.6. Patologies i marcadors ocupacionals

L'estudi de les patologies, ja siguin esquelètiques o bé orals, i dels marcadors ocupacionals s'ha basat en l'observació macroscòpica de les restes.

Pel que fa a l'estudi dental, s'han considerat patologies orals com la càries, el retrocés alveolar i les fístules. També s'han considerat aquelles alteracions que poden ser conseqüència d'una patologia oral com les pèrdues dentals *ante mortem*. Finalment, s'han inclòs indicadors d'estrès ambiental i d'alimentació, com les hipoplàsies de l'esmalt dental i els dipòsits de càlcul.

2.7. Caràcters discrets

D'altra banda, també s'ha tingut en compte la valoració de variables morfològiques no mètriques tant de l'esquelet cranial (Hauser i DeStefano, 1989) com postcranial (Brothwell, 1987). Aquests caràcters discrets o epigenètics, poden aportar informació referida a associacions familiars, diferències dins d'un grup, etc., d'aquí la importància de la seva valoració en el camp antropològic.

3. RESULTATS

3.1. Preservació de les restes

El càlcul de l'índex de preservació dels esquelets permet inferir el grau d'informació que, *a priori*, es pot extreure de cada individu. Per tant, aquest índex ha de ser una estima bastant fiable de la representativitat de cada esquelet. El grau de preservació, però, no és un indicador de l'estat de conservació dels esquelets, sinó que únicament fa un recompte de les peces conservades de cada individu.

Per valorar la preservació es calculen 3 índexs: IP₁ inclou els ossos llargs de les extremitats superior i inferior; IP₂ afegeix les cintures escapular i pelviana; finalment, IP₃ afegeix 3 parts del crani (neurocrani, esplanocrani i mandíbula).

Les obres de remodelació de la casa (antigues o recents) han fet que el grau de preservació dels esquelets sigui força irregular, tal i com queda reflectit a la *taula 1*, on es representen els valors d'aquests índexs per a cadascun dels individus. En general es pot dir que la peça menys representada és el crani, absent en l'individu UE 3045 I força alterat en el de la UE 3087.

Individu	Sexe	Edat	Grup d'edat	IP ₁	IP ₂	IP ₃
UE 3040	Femení	17-20 anys	Juvenil	100	78,95	81,82
UE 3045	Femení	25-30 a.	Adult jove	66,67	57,89	50
UE 3087	Femení	18-20 a.	Juvenil	83,33	73,68	72,73

Taula 1. Índexs de preservació dels individus de la Torre del Fang

3.2. Aproximació demogràfica

El fet de tractar-se d'un grup tant reduït fa que no se'n puguin extreure conclusions a nivell de la composició demogràfica del grup al que pertanyien. Això no obstant, tal i com es representa a la *taula 1*, s'ha pogut estimar l'edat als 3 individus: essent dos d'ells juvenils (d'entre 17 i 20 anys) i el restant, adult jove (amb una edat d'entre 25 i 30 anys). Pel que fa al sexe, els tres exhumats s'han diagnosticat com a femenins.

Queda clar, doncs, que es tractaria d'una visió parcial molt reduïda d'un nucli (familiar, o no) anterior a la construcció de la casa, del que, a nivell demogràfic no se'n pot extreure cap més conclusió que la descripció individual dels seus components.

3.3. Antropometria

3.3.1. Antropometria de l'esquelet cranial

L'estudi antropològic del crani inclou la presa de nombroses mesures que permeten el càlcul de diferents índexs cranials. Tanmateix l'estat de conservació dels cranis ha reduït el nombre de mesures realitzades en aquest grup. Aquestes es poden veure representades a les *taules 2* (crani) i *3* (mandíbula), mentre que els índexs es detallen a les *taules 4* (cranials) i *5* (mandibulars).

L'escàs nombre d'individus amb el que es treballa i la manca d'un marc cronològic concret fa que s'hagi optat per no comparar els resultats amb els d'altres poblacions properes o contemporànies, per tal de no extreure'n conclusions errònies.

Individu	UE 3040	UE 3087
Edat	17-20	18-20
Amplada màxima	121	137
Amplada biastèrica		104
Altura basio-bregmàtica		126
Longitud po-ast (D)		45
Longitud po-ast (E)	44	40
Altura auricular (D)		119
Altura auricular (E)	114	120
Longitud forat occipital		37
Amplada forat occipital		30
Arc transversal		302
Arc sagital parietal	126	123
Arc sagital occipital		112
Arc sagital escama occipital	62	65
Corda sagital parietal	114	116
Corda sagital occipital		92
Corda sagital escama occipital	50	60
Corda transversal		122
Altura de la mastoide (D)	33	28
Altura de la mastoide (E)	33	28

Taula 2. Mesures cranials (en mm.) dels individus de la Torre del Fang.

Individu	UE 3040	UE 3087
Edat	17-20	18-20
Amplada bicondílica		108
Amplada bigoníaca	82	90
Altura branca mandibular (D)		61
Altura branca mandibular (E)		60
Amplada branca mandibular (D)		29
Amplada branca mandibular (E)	30	29
Longitud mandíbula		100
Angle mandibular		128
Altura símfisi mandibular	28	30
Amplada símfisi mandibular	13	17
Altura a nivell forat mentonià (D)	28	30
Altura a nivell forat mentonià (E)	28	30
Amplada a nivell forat mentonià (D)	11	13
Amplada a nivell forat mentonià (E)	11	12
Altura M1 (D)	26	25
Altura M1 (E)	24	26
Amplada M1 (D)	13	13
Amplada M1 (E)	13	13
Altura M2-M3 (D)	25	24
Altura M2-M3 (E)	24	25
Amplada M2-M3 (D)	16	16
Amplada M2-M3 (E)	16	16

Taula 3. Mesures mandibulars (en mm.) dels individus de la Torre del Fang.

Individu	UE 3040	UE 3087
Edat	17-20	18-20
Verticotransversal		91,97
Auriculotransversal D		86,86
Auriculotransversal E	94,21	87,59
Sagital parietal	90,48	94,31
Sagital occipital		82,14
Sagital de l'escata occipital	80,65	92,31

Taula 4. Índexs cranials calculats als individus de la Torre del Fang.

Individu	UE 3040	UE 3087
Edat	17-20	18-20
De la branca mandibular D		47,54
De la branca mandibular E		48,33
De robustesa a la símfisi	46,43	56,67
De robustesa al forat mentonià D	39,29	43,33
De robustesa al forat mentonià E	39,29	40,00
De robustesa a M2-M3 D	64,00	66,67
De robustesa a M2-M3 E	66,67	64,00
Gonicondili		83,33
Mandibular		92,59

Taula 5. Índexs mandibulars calculats als individus de la Torre del Fang.

L'escàs nombre d'índexs cranials i mandibulars que s'han pogut calcular permeten descriure el crani UE 3087 com a tapinocèfal (crani baix) per a l'índex verticotransversal i com a acrocèfal (crani alt) per l'auriculotransversal; mentre que el de la UE 3040 només es pot definir com a acrocèfal (crani alt) per l'índex auriculotransversal. Pel que fa a les mandíbules, l'única que ha pogut ser descrita és la de la UE 3087, com a dolícognata (mandíbula llarga) per l'índex mandibular.

3.3.2. Antropometria de l'esquelet postcranial

Les mesures i índexs postcranials que s'han pogut prendre es detallen a les *taules 6* (extremitat superior) i *7* (extremitat inferior).

Individu	UE 3040		UE 3087		UE 3045	
Edat	17-20		18-20		25-30	
Húmer	D	E	D	E	D	E
Perímetre mínim	53	53				
Cúbit	D	E	D	E	D	E
Perímetre mínim		35		35	30	
Diàmetre antero-posterior osca radial		19				
Diàmetre transversal osca radial		16				
Amplada epífisi inferior				15		
<i>Índex de robustesa</i>						
<i>Índex de platolènia</i>		84,2				
Radi	D	E	D	E	D	E
Perímetre mínim	36	35			34	
Amplada de l'epífisi inferior	30			29		
Perímetre a la tuberositat radial		48				

Taula 6. Mesures (en mm.) i índexs de l'extremitat superior dels individus de la Torre del Fang.

L'únic índex que permet descriure l'extremitat superior és el de patolènia del cúbit (UE 3040), que el defineix com a eurolè (cúbit mig). Això permet interpretar-lo com a relativament gràcil, de manera que aquesta dona no portaria a terme tasques excessivament feixugues a nivell de braços.

Individu Edat Fèmur	UE 3040 17-20		UE 3087 18-20		UE 3045 25-30	
	D	E	D	E	D	E
Longitud màxima					398	
Longitud fisiològica					396	
Perímetre a la meitat					79	
Perímetre subtrocantèric	86				82	
Diàmetre vertical del cap					40	
Diàmetre transversal del cap					39	
Perímetre del cap					128	
Diàmetre antero-posterior subtrocantèric	23				22	
Diàmetre transversal subtrocantèric	29				27	
Diàmetre antero-posterior a la meitat					26	
Diàmetre transversal a la meitat					24	
Amplada de l'epífisi inferior	73	72	72	70		
<i>Índex de robustesa</i>					12,4	
<i>Índex platimèric</i>	79,3				81,5	
<i>Índex pilàstric</i>					108	
Tíbia	D	E	D	E	D	E
Longitud màxima	339	345				
Longitud fisiològica	327	329				
Perímetre mínim	68	67	69	73	67	69
Perímetre a la meitat	72	71				
Diàmetre antero-posterior forat nutrici	30	30	31	31	29	26
Diàmetre transversal forat nutrici	21	21	21	22	21	20
Diàmetre antero-posterior a la meitat	25	25				
Diàmetre transversal a la meitat	20	19				
Perímetre forat nutrici	83	82	83	88	83	77
Amplada epífisi superior	69	69				
Amplada epífisi distal	45	45			42	
<i>Índex de robustesa</i>	20,1	19,4				
<i>Índex platicnèmic</i>	70	70	67,7	71	72,4	76,9
Peroné	D	E	D	E	D	E
Longitud màxima		322				
Perímetre mínim	30	31	35	34	29	28
Amplada epífisi inferior	23	22		22	23	

Taula 7. Mesures (en mm.) i índexs de l'extremitat inferior dels individus de la Torre del Fang.

Pel que fa a l'extremitat inferior, l'índex de platimeria del fèmur els permet descriure com a platimèrics (fèmurs aplanats antero-posteriorment, a nivell subtrocantèric) -UEs 3040 i 3045-, mentre que l'índex pilàstric assigna una pilastra feble al de la UE 3045 (línia aspra poc marcada); finalment, l'índex platicnèmic de la tíbia les defineix a totes com a euricnèmiques (amb un aplanament nul de la diàfisi). Tot plegat és sinònim d'unes insercions musculars poc marcades que es tradueixen en una activitat física no gaire dura. Si bé val a dir que al tractar-se d'individus joves, l'activitat desenvolupada en vida no hauria tingut temps a deixar prou empremta en l'os.

Pel que fa a la lateralitat tan sols s'ha pogut valorar en alguna mesura de l'individu UE 3040. En ambdues extremitats sembla presentar una lleugera dominància del costat dret. D'altra banda, l'estatura s'ha pogut estimar a partir de la longitud màxima d'alguns ossos llargs i es troba detallada a la *taula 8*.

Individu	Estatura
3040	155,8
3087	-
3045	150,3
Mitjana	153,1

Taula 8. Estatura (en cm.) dels individus de la Torre del Fang.

L'estat de conservació ha fet que tan sols es pogués calcular l'estatura en 2 dels individus, i a partir d'un únic os llarg, essent de 155,8 cm per a la UE 3040 i de 150,3 cm per a la UE 3045. L'estatura mitjana és, doncs, de 153,1 cm. Malgrat tractar-se de valors normals per l'època, el baix nombre d'individus estudiats fa que no es pugui reconèixer com a un grup poblacional i, per tant, no fa recomanable la comparació amb d'altres poblacions contemporànies.

D'altra banda, l'absència d'individus de sexe masculí fa que no es puguin establir comparacions entre sexes per als aspectes mètrics de la població.

Pel que fa a la mètrica dental, per cada peça dental s'han obtingut els diàmetres mesio-distal i vestibulo-lingual (*taula 9*), a partir dels quals s'han pogut calcular l'índex, el mòdul i l'àrea de la corona (*taula 10*).

	Ø MD			Ø VL		
	n	X	d.e.	n	X	d.e.
11/21	0			0		
12/22	0			0		
13/23	1	7,6		1	7,7	
14/24	1	6,7		1	8,6	
15/25	1	6,8		1	8,6	
16/26	1	9		1	10,8	
17/27	1	9,2		1	11,2	
18/28	1	9,5		1	10,4	
31/41	4	5,38	0,41	4	5,88	0,10
32/42	4	6	0,24	4	6,33	0,17
33/43	4	6,68	0,32	4	6,98	0,25
34/44	4	7,18	0,21	4	7,65	0,24
35/45	4	6,88	0,45	4	7,83	0,13
36/46	4	10,93	0,15	4	10,45	0,35
37/47	4	10,1	0,14	4	9,68	0,15
38/48	0			0		

Taula 9. Mesures dentals dels individus de la Torre del Fang.

	Índex de la Corona			Mòdul de la Corona			Àrea de la Corona		
	n	X	d.e.	n	X	d.e.	n	X	d.e.
11/21									
12/22									
13/23	1	101,32		1	7,65		1	58,52	
14/24	1	128,36		1	7,65		1	57,62	
15/25	1	126,47		1	7,70		1	58,48	
16/26	1	120,00		1	9,90		1	97,20	
17/27	1	121,74		1	10,20		1	103,04	
18/28	1	109,47					1	98,80	
31/41	4	109,67	6,48	4	5,63	0,25	4	31,61	2,94
32/42	4	105,63	6,99	4	6,16	0,05	4	37,92	0,63
33/43	4	104,68	6,24	4	6,83	0,21	4	46,56	2,92
34/44	4	106,63	2,13	4	7,41	0,21	4	54,92	3,12
35/45	4	114,23	8,62	4	7,35	0,20	4	53,77	3,11
36/46	4	95,63	1,94	4	10,69	0,25	4	114,21	5,39
37/47	4	95,80	1,67	4	9,89	0,12	4	97,72	2,35
38/48									

Taula 10. Índex, mòdul i àrea de la corona, calculats als individus de la Torre del Fang.

3.4. Estat de salut i marcadors ocupacionals

Les patologies patides durant la vida de l'individu poden deixar algun tipus d'empremta en l'os. No obstant, la diagnosi de la patologia pot ser difícil ja que una mateixa simptomatologia pot ser compartida per més d'una malaltia.

Les patologies presents en els individus exhumats es poden dividir en òssies i orals.

3.4.1. Patologia òssia

Tan sols s'ha pogut observar una lesió a nivell de la cama de l'individu de la UE 3045. Aquesta consisteix en una fractura mal consolidada, a nivell del terç distal de la tibia i del peroné esquerres. Com a conseqüència de la mala consolidació, el fragment distal d'ambdós ossos varen patir una flexió posterior, afectant al turmell, tant a nivell de calcani com d'astràgal (*fotografia 1*). A nivell funcional, la flexió provocarien amb tota certesa un cert grau de coixesa a l'individu.



Fotografia 1. Call de fractura del peroné esquerre de l'individu de la UE 3045.

Sense tractar-se d'una patologia *per se*, és necessari ressenyar que ja en el moment de l'excavació es detectà una costella supernumerària cervical al costat esquerre de l'individu de la UE 3087 (*fotografia 4*). Malgrat no ser considerada com una patologia per si sola, sinó una malformació, o una variant anatòmica, sí que podria haver causat la síndrome de la costella cervical, que sol anar associada a compressions vasculars (a nivell d'artèria subclàvia) o neurals (a nivell del plexe braquial).



Fotografia 2. Fragments de cartílag tiroides, banya dreta d'os hioide, costella cervical dreta (→) i primeres costelles de l'individu UE 3087.

L'edat dels tres individus, unida als hàbits ocupacionals (probablement poc severs) i al seu estat de preservació esquelètica no ha permès descriure'n cap altra patologia.

3.4.2. Patologia oral

Pel que fa a la patologia oral, a la *taula 11* s'hi representen les patologies orals descrites a la Torre del Fang. Així, s'ha detectat una elevada presència de càlcul dental, afectant a 28 del total de 34 peces dentals conservades. Aquesta pot ser causada per una mal higiene bucal, a una dieta rica en proteïnes càrniques, o a causes genètiques.

A banda de la presència de càlcul, només s'ha trobat una peça amb càries i 8 amb hipoplàsies de l'esmalt dental. Tampoc s'han observat ni fístules ni reabsorció alveolar que permetin atribuir l'excés de càlcul dental al tipus d'alimentació o a un component genètic. Tenint en compte que dels tres individus estudiats cap d'ells supera els 30 anys d'edat i són, per tant, relativament joves, l'elevada freqüència de càlcul fa pensar en una higiene bucal força deficient.

Com ja s'ha dit anteriorment, tan sols s'han estudiat tres individus i que, a més, un d'ells no conservava peces dentals, així doncs es fa complicat extreure conclusions dels hàbits nutricionals i higiènics de la població. Ara bé, considerant la joventut dels inhumats i les patologies que se'ls han descrit, si que es pot pensar que haurien pogut patir algun tipus de dèficit nutricional (a jutjar per les hipoplàsies trobades) i que no tindrien una higiene bucal gaire cuidada (segons l'elevada presència de càlcul i la càries detectada).

	UE 3040	UE 3087
Nº peces	19	15
Nº alvèols	16	14
Nº càries	1	0
Nº retrocés	0	0
Nº Càlcul	14	14
Nº Fístules	0	0
Nº Hipoplàsies	4	4

Taula 11. Recompte de patologies orals observades als individus de la Torre del Fang.

3.5. Caràcters epigenètics, o discrets

Tal i com s'ha dit els caràcters epigenètics o discrets poden permetre establir graus de parentiu entre individus en una població àmplia. En aquest cas es tracta tan sols d'una descripció dels caràcters observats en aquests tres individus. La descripció individual (*taules 10 i 11*), ajudarà a establir una base de dades més gran en la que es podrà començar a valorar la incidència d'aquests caràcters a la població.

	UE 3040		UE 3087	
	D	E	D	E
Crani				
Tubercle zigomaxil·lar	NO	-	NO	NO
Foramen mentonià	-	-	-	-
Os parietal bipartit	-	-	-	-
Foramen inferior parietal	-	-	-	-
Ossicle a l'escama	NO	-	-	-
Foramen superior de l'escama	NO	-	-	-
Foramen inferior a l'escama	NO	-	-	+
Traces d'escama temporal bipartida	-	-	-	-
Traces de sutura mendosa	-	-	-	-
Ossicle a l'asterion	NO	-	-	-
Os a l'escotadura parietal	NO	-	-	-
Ossicle occipito-mastoideu	NO	NO	-	-
Foramen mastoideu	+	+	-	-
Sutura escamo-mastoidea	-	-	-	-
Espina suprameatal i depressió	+	+	-	-
Torus auditiu	-	-	-	-
Tubercle marginal	NO	-	NO	NO
Foramen zigomàtico-facial	NO	+	NO	NO
Os zigomàtic bipartit	NO	-	NO	NO
Ossicle al lambda	-	-	-	-
Os inca	-	-	-	-
Foramen occipital	NO	-	-	-
Ossicles lambdoideus	+	+	-	-
Forats obèlics o parietals	-	+	+	+
Ossicle coronal	NO	-	NO	NO
Ossicle sagital	-	-	NO	NO
Aprimament parietal simètric	-	-	NO	NO
Ossicle al bregma	-	-	NO	NO

Taula 10. Caràcters discrets cranials observats als individus de la Torre del Fang.
(+: Presència; -: Absència; NO: No observable)

A nivell cranial s'observa que no hi ha coincidència de caràcters entre els dos individus que conserven crani.

	UE3040		UE3087		UE3045	
	D	E	D	E	D	E
Húmer						
Apòfisi supracondília	-	-	NO	NO	NO	NO
Obertura septal	-	-	NO	NO	NO	NO
Fèmur						
Tercer trocànter	-	NO	NO	NO	+	NO
Fossa hipotrocantèrica	+	NO	NO	NO	+	+
Exòstosi en fossa trocantèrica	NO	NO	NO	NO	-	NO
Tíbia						
Careta squatting lateral	+	+	NO	NO	+	NO
Carta squatting lateral allargada	-	-	NO	NO	-	NO
Careta squatting medial	-	-	NO	NO	-	NO
Calcani						
Fusió caretes subtal·lars	a	a	NO	NO	a	a
Tubercle del peroné	+	+	NO	NO	-	-
Astràgal						
Fusió caretes subtal·lars	a	a	NO	NO	c	c
Os trigoni	-	-	NO	NO	-	-
Vèrtebres cervicals						
Forat transvers bipartit	0/5	0/5	0/6	0/6	NO	NO
Altres						
Espondilolisi L-5		NO		NO		-
Tipus hiatus sacre		NO		NO		I

Taula 11. Caràcters discrets no cranials observats als individus de la Torre del Fang.
(+: Presència; -: Absència; NO: No observable)

Pel que fa als caràcters discrets de l'esquelet postcranial s'observa una coincidència de presència fossa hipotrocantèrica, i de marcadors ocupacionals com són la morfologia de les caretes subtal·lars del calcani i de la tíbia.

Malgrat la coincidència, o no coincidència, en l'aparició de determinats caràcters, novament el fet de tractar-se de 3 individus dificulta extreure'n conclusions a l'hora de buscar relacions de parentiu entre tots tres.

4. Consideracions finals

L'estudi tan sols ha pogut ser una mera descripció de tres individus que per si sols han permès únicament això, una descripció dels tres individus. Tanmateix la zona excavada pertany a una àmplia zona on potencialment es podran trobar d'altres restes humanes que permetran ampliar la mostra passant d'una descripció individual a un conjunt. Es podrà passar de dir que un individu és tapinocèfal i acrocèfal a delimitar l'alimentació d'un grup, el seu estat de salut, les malalties que patiren els treballs que realitzaren en vida i les conseqüències que això els comportà... i finalment contribuir en la reconstrucció de la història, en aquest cas d'un barri de Barcelona.

L'estudi d'aquestes restes aporta, doncs, noves dades al coneixement de la població de Sant Andreu. Pocs són els estudis realitzats sobre restes humanes del que ara és un barri de Barcelona i que en altres èpoques fou una vil·la. D'altra banda problemàtica que es repeteix en d'altres barris de Barcelona altra hora vil·les que cresqueren al voltant d'una ciutat. La datació de les mateixes permetrà contextualitzar-les i per tant incloure-les en l'àmbit que els correspon. Això permetrà començar a descriure les poblacions dels nuclis urbans que creixien al voltant de la ciutat de Barcelona. Així es podrà conèixer millor les condicions en les que van viure, unes respecte les altres. Aquestes dades poden ser d'utilitat en el context actual de la ciutat de Barcelona, on si bé la població no és rural si hi ha coincidència en aspectes socials que es poden avaluar en poblacions del passat per valorar-ne problemes d'higiene i salut futurs.

5. Bibliografia

- Bouville C, Constandse-Westermann TS, Newell RR.** 1983. Les restes humains mesolithiques de l'Abri Cornille, Istres (Bouches-du-Rhone). *Bulletins et Memoires de la Société d'Anthropologie Paris*, 10, s. XIII, 89-110.
- Brothwell DR.** 1987. *Desenterrando huesos*. Ed. Fondo de Cultura Económica. México.
- Crétot, M.** 1978. *L'arcade dentaire humaine. Morphologie*. Julián Prélat, Paris.
- Ferembach D, Schwidetzky I, Stloukal M.** 1980. Recommendations for Age and Sex Diagnoses of Skeletons. *Journal of Human Evolution*, 9, 517 – 549.
- Hauser G, De Stefano GF.** 1989. *Epigenetic variants of the Human Skull*. Stuttgart, E. Schweizerbartsche.
- Krogman WM, Iscan MY.** 1986. *The Human Skeleton in Forensic Medicine*. C.C. Thomas, Publ., Springfield.
- Lovejoy CO, Meindl RS, Pryzbeck TR, Mensforth RP.** 1985. Chronological metamorphosis of the auricular surface of the ilium: A new method for the determination of age at death. *American Journal of Physical Anthropology*, 68, 15-28.
- Martin R, Saller K.** 1957. *Lehrbuch der Anthropologie*. Ed. Gustav Fischer. Stuttgart.
- Masset, C.** 1982. *Estimation de l'age au décès par les sutures crâniennes, thèse*. Université Paris VII.
- Meindl RS, Lovejoy CO.** 1985. Ectocraneal suture closure: A revised method for the determination of skeletal age at death and blind tests of its accuracy. *American Journal of Physical Anthropology*, 68, 57-66.
- Olivier G.** 1960. *Pratique Anthropologique*. Vigot Frères, Paris.
- Ruiz, J.** 2009. *Diari de Camp de les Estructures 3040 i 3045 a la Casa del Fang (086/08)*. (Memòria inèdita).
- Safont S, Alesan A, Malgosa A.** 1999. *Memòria de l'excavació realitzada a la tomba del carrer Nou, 12 (Sant Bartomeu del Grau, Osona)*. Inèdit.
- Safont S, Malgosa A, Subirà ME.** 2000. Sex Assessment on the Basis of Long Bone Circumference. *American Journal of Physical Anthropology*, 113, 317-328.
- Ubelaker DH.** 1989. *Human Skeletal Remains*. Washington, Smithsonian Institution.
- Walker PL, Johnsin JR, Lambert PM.** 1988. Age and Sex Biases in the Preservation of Human Skeletal Remains. *American Journal of Physical Anthropology*, 76, 183-188.

6. Annexes

6.1. Fitxes dentals

Codi: UE 3040 Edat i sexe atribuïts: 17-20 anys / Femení

	18	17	16	15	14	13	12	11	21	22	23	24	25	26	27	28
Estat dentari											1	1	1	2	2	
Estat alveolar											1	2	2	1	1	
Càries + grau											1	1	1	1	1	
Retrocés alveolar											1	1	1			
Càlcul											1	1	1	1	1	
Fístules											1	1	1			
Desgast											2+	2+	2	4	3	
Hipoplàsia + tipologia											1	1	1	1	1	
Diàmetre M - D											7,6	6,7	6,8	9	9,2	
Diàmetre V - L											7,7	8,6	8,6	10,8	11,2	
Grau desenvol. peces																

	48	47	46	45	44	43	42	41	31	32	33	34	35	36	37	38
Estat dentari		1	1	1	1	1	1	1	1	1	1	1	1	1	1	
Estat alveolar		2	2	2	2	2	2	2	2	2	2	2	2	2	2	
Càries + grau		1	4b	1	1	1	1	1	1	1	1	1	1	1	1	
Retrocés alveolar		1	1	1	1	1	1	1	1	1	1	1	1	1	1	
Càlcul		2	2	2	2	2	2	2	2	2	2	2	2	2	2	
Fístules		1	1	1	1	1	1	1	1	1	1	1	1	1	1	
Desgast		3-	3+	2+	2+	3	3	3	3	3	2+	2	2+	3+	3-	
Hipoplàsia + tipologia		1	1	1	1	1	2a	2a	2a	2a	1	1	1	1	1	
Diàmetre M - D		10,3	10,8	7,1	7,2	6,2	5,8	5,1	5	5,8	6,9	6,9	7,4	10,8	10	
Diàmetre V - L		9,8	10,1	7,7	7,5	7	6,5	5,8	5,8	6,4	7,3	7,5	7,8	10,2	9,8	
Grau desenvol. peces																

	55	54	53	52	51	61	62	63	64	65
Estat dentari										
Estat alveolar										
Càries + grau										
Retrocés alveolar										
Càlcul										
Fístules										
Desgast										
Hipoplàsia + tipologia										
Diàmetre M - D										
Diàmetre V - L										
Grau desenvol. peces										

	85	84	83	82	81	71	72	73	74	75
Estat dentari										
Estat alveolar										
Càries + grau										
Retrocés alveolar										
Càlcul										
Fístules										
Desgast										
Hipoplàsia + tipologia										
Diàmetre M - D										
Diàmetre V - L										
Grau desenvol. peces										

Codi:

UE 3087

Edat i sexe atribuïts:

18-20 anys / Femení

	18	17	16	15	14	13	12	11	21	22	23	24	25	26	27	28
Estat dentari	2															
Estat alveolar	1															
Càries + grau	1															
Retrocés alveolar	0															
Càlcul	1															
Fístules	0															
Desgast	1															
Hipoplàsia + tipologia	1															
Diàmetre M - D	9,5															
Diàmetre V - L	10,4															
Grau desenvol. peces																

	48	47	46	45	44	43	42	41	31	32	33	34	35	36	37	38
Estat dentari		1	1	1	1	1	1	1	1	1	1	1	1	1	1	5
Estat alveolar		2	2	2	2	2	2	2	2	2	2	2	2	2	2	
Càries + grau		1	1	1	1	1	1	1	1	1	1	1	1	1	1	
Retrocés alveolar		1	1	1	1	1	1	1	1	1	1	1	1	1	1	
Càlcul		2	2	2	2	2	2	2	2	2	2	2	2	2	2	
Fístules		1	1	1	1	1	1	1	1	1	1	1	1	1	1	
Desgast		3-	3+	3	2+	2+	3	3	3	3	3+	2+	3	3+	2+	
Hipoplàsia + tipologia		1	1	1	2a	2a	1	1	1	1	2a	2a	1	1	1	
Diàmetre M - D		10	11	6,5	7,2	6,8	6,1	5,9	5,5	6,3	6,8	7,4	6,5	11,1	10,1	
Diàmetre V - L		9,6	10,7	7,8	7,6	6,9	6,3	6	5,9	6,1	6,7	8	8	10,8	9,5	
Grau desenvol. peces																

	55	54	53	52	51	61	62	63	64	65
Estat dentari										
Estat alveolar										
Càries + grau										
Retrocés alveolar										
Càlcul										
Fístules										
Desgast										
Hipoplàsia + tipologia										
Diàmetre M - D										
Diàmetre V - L										
Grau desenvol. peces										

	85	84	83	82	81	71	72	73	74	75
Estat dentari										
Estat alveolar										
Càries + grau										
Retrocés alveolar										
Càlcul										
Fístules										
Desgast										
Hipoplàsia + tipologia										
Diàmetre M - D										
Diàmetre V - L										
Grau desenvol. peces										

6.2. Imatges



Imatge 3. Individu UE 3040 *in situ*.



Imatge 4. Individu UE 3045 *in situ*.



Imatge 5. Individu UE 3087 *in situ*.



Imatge 6. Terç distal del radi i cúbit del braç esquerre de l'individu UE 3087, amb la línia de fusió epifisària (→) encara observable,.

6.3. Inventaris individuals

UE-3040

Edat: 17-20anys

IP₁= 100 %

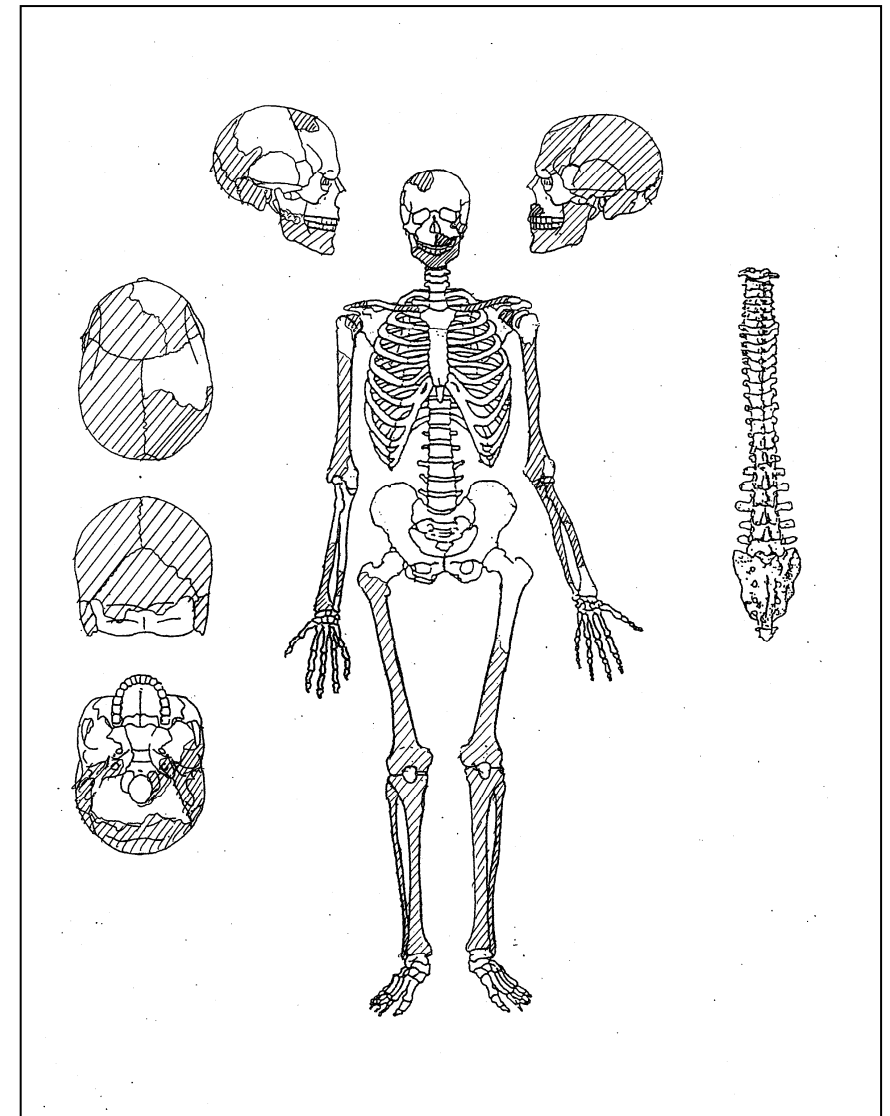
Sexe: femení

IP₂= 78,95 %

IP₃= 81,82 %

	D	E
frontal		f
parietal	f	f
temporal	f	f
malar		f
maxil.lar		f
mandíbula		f
occipital		f
esfenoides		
etmoides		
palatí		
vòmer		
clavícula		
omòplata		
húmer		
cúbit		
radi		
semilunar		
escafoide mà		
ganxós		
os gros		
piramidal		
trapezi		
trapezoide		
pisiforme		
I metacarpia		
II metacarpia		
III metacarpia		
IV metacarpia		
V metacarpia		
I falange proximal mà		
II falange proximal mà		
III falange proximal mà		
IV falange proximal mà		
V falange proximal mà		
II falange medial mà		
III falange medial mà		
IV falange medial mà		
V falange medial mà		
I falange distal mà		
II falange distal mà		
III falange distal mà		
IV falange distal mà		
V falange distal mà		

	D	E
nasal		
llacrimar		
enclusa		
estrep		
martell		
cartíleg tiroide		
hioide		
estèrnum		s
costelles	8	12
vèrtebres cervicals		7
vèrtebres dorsals		12
vèrtebres lumbar		1
sacre		
coxal		
fèmur	f	f
ròtula		s
tíbia	s	s
peroné	s	s
astràgal	s	s
calcani	s	s
escafoide peu	s	s
I cuneiforme	s	s
II cuneiforme		s
III cuneiforme	s	s
cuboide	s	s
I metatarsià	s	s
II metatarsià	s	f
III metatarsià	s	f
IV metatarsià	s	f
V metatarsià	s	s
I falange proximal peu	s	s
II falange proximal peu		s
III falange proximal peu		s
IV falange proximal peu		s
V falange proximal peu		s
II falange medial peu		
III falange medial peu		
IV falange medial peu		
V falange medial peu		
I falange distal peu	s	
II falange distal peu		
III falange distal peu		
IV falange distal peu		
V falange distal peu		
falange proximal	2	

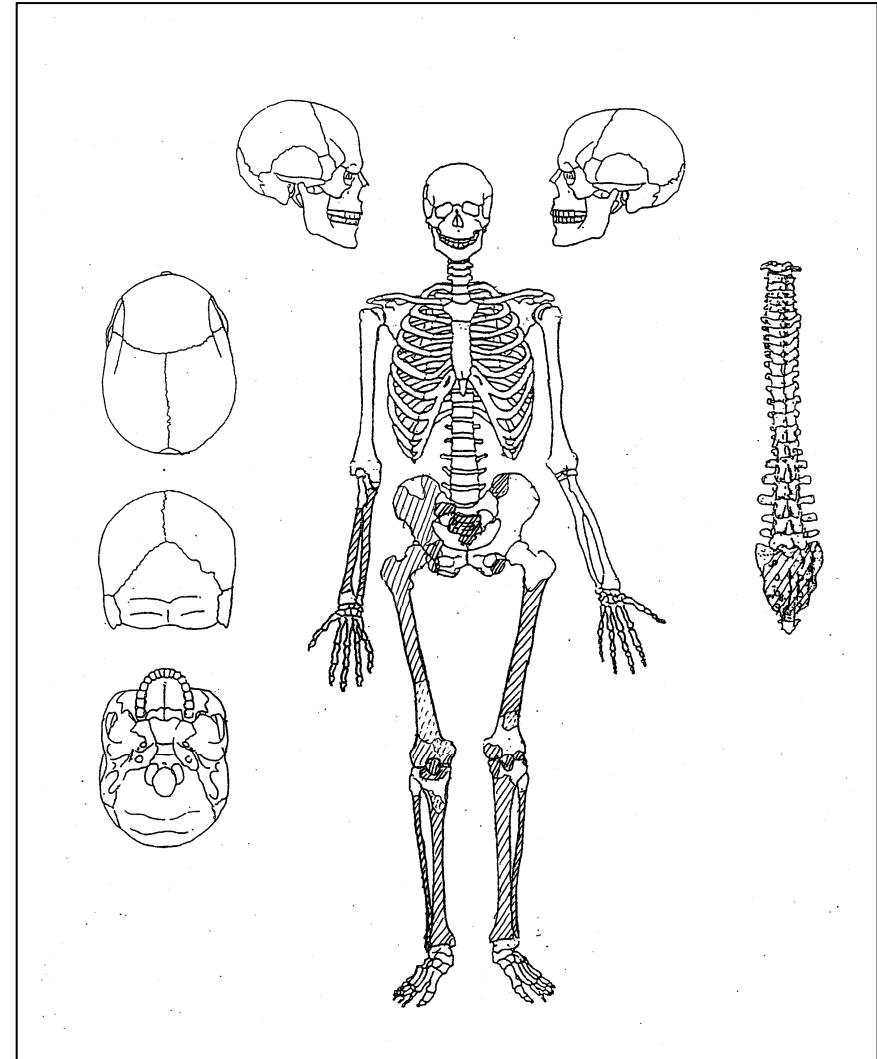


s-sencer
f-fragmentat

UE- 3045 Edat: 25-30 anys IP₁= 66,67 %
 Sexe: femení IP₂= 57,89 %
 IP₃= 50 %

	D	E
frontal		
parietal		
temporal		
malar		
maxil.lar		
mandíbula		
occipital		
esfenoide		
etmoide		
palatí		
vòmer		
clavícula		
omòplat		
húmer		
cúbit	f	
radi	f	
semilunar		
escafoide mà		
ganxós		
os gros		
piramidal		
trapezi		
trapezoide		
pisiforme		
I metacarpia	s	
II metacarpia	f	
III metacarpia	s	
IV metacarpia	f	
V metacarpia	f	
I falange proximal mà	f	
II falange proximal mà	s	
III falange proximal mà	s	
IV falange proximal mà		
V falange proximal mà	s	
II falange medial mà	s	
III falange medial mà	f	
IV falange medial mà	s	
V falange medial mà	s	
I falange distal mà	s	
II falange distal mà		
III falange distal mà		
IV falange distal mà		
V falange distal mà		

	D	E
nasal		
llacrima		
enclusa		
estrep		
martell		
cartíleg tiroide		
hioide		
estèrnum		
costelles		
vèrtebres cervicals		
vèrtebres dorsals		
vèrtebres lumbars		
sacre	3	
coxal	f	f
fèmur	s	f
ròtula	s	f
tíbia	f	s
peroné	f	f
astràgal	s	f
calcani	s	f
escafoide peu	s	f
I cuneiforme	s	
II cuneiforme	s	f
III cuneiforme	s	f
cuboide	s	f
I metatarsia	f	f
II metatarsia	f	
III metatarsia	f	
IV metatarsia	f	
V metatarsia	f	
I falange proximal peu	f	s
II falange proximal peu		
III falange proximal peu		
IV falange proximal peu		
V falange proximal peu		
II falange medial peu		
III falange medial peu		
IV falange medial peu		
V falange medial peu		
I falange distal peu		
II falange distal peu		
III falange distal peu		
IV falange distal peu		
V falange distal peu		
falanges proximals	1	1
2 metarsians indet		



s-sencer
 f-fragmentat

UE- 3087

Edat: 18-20 anys

IP₁= 83,33 %

Sexe: femení

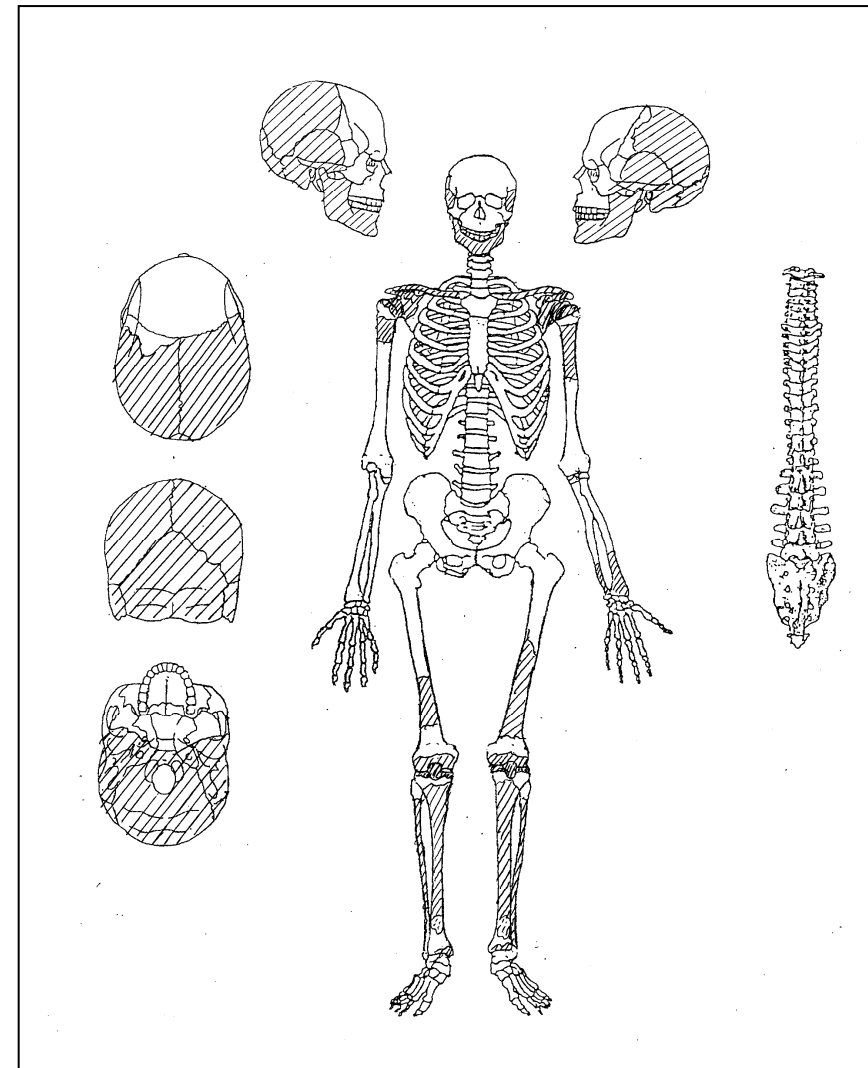
IP₂= 73,68 %

IP₃= 72,73 %

	D	E
frontal		
parietal	s	f
temporal	f	f
malar		
maxil.lar		
mandíbula		
occipital		
esfenoides	s	
etmoide		
palatí		
vòmer		
clavícula	s	s
omòplat	f	f
húmer	f	f
cúbit		f
radi		f
semilunar		
escafoide mà		
ganxós		
os gros		
piramidal		s
trapezi		s
trapezoide		
pisiforme		
I metacarpia		s
II metacarpia		f
III metacarpia		f
IV metacarpia		f
V metacarpia		
I falange proximal mà		s
II falange proximal mà		f
III falange proximal mà		f
IV falange proximal mà		f
V falange proximal mà		f
II falange medial mà		s
III falange medial mà		s
IV falange medial mà		s
V falange medial mà		s
I falange distal mà		
II falange distal mà		
III falange distal mà		
IV falange distal mà		
V falange distal mà		

I falange distal indet

	D	E
nasal		
llacrimar		
enclusa		
estrep		
martell		
cartíleg tiroide		
hioide		f
estèrnum		
costelles	5	6
vèrtebres cervicals		7
vèrtebres dorsals		5
vèrtebres lumbrars		
sacre		
coxal		
fèmur	f	f
ròtula	f	
tíbia	f	f
peroné	f	f
astràgal		f
calcáni		f
escafoide peu		f
I cuneiforme		f
II cuneiforme		f
III cuneiforme		f
cuboide		f
I metatarsià		f
II metatarsià		f
III metatarsià		f
IV metatarsià		f
V metatarsià		f
I falange proximal peu		
II falange proximal peu		f
III falange proximal peu		f
IV falange proximal peu		f
V falange proximal peu		f
II falange medial peu		
III falange medial peu		
IV falange medial peu		
V falange medial peu		
I falange distal peu		
II falange distal peu		
III falange distal peu		
IV falange distal peu		
V falange distal peu		
falange proximal	1	



s-sencer
f-fragmentat

7. Índex

1. Introducció	1
2. Metodologia	1
3. Resultats	3
3.1. Preservació de les restes	3
3.2. Aproximació demogràfica	3
3.3. Antropometria	3
3.4. Estat de salut i marcadors ocupacionals	8
3.5. Caràcters epigenètics, o discrets	10
4. Consideracions finals	12
5. Bibliografia	13
6. Annexes	14
6.1. Fitxes dentals	15
6.2. Imatges	17
6.3. Inventaris individuals	19
7. Índex	23

Intervenció arqueològica

LAV Sants – Espronceda/Torre del Fang (086/08)

Barcelona, Barcelonès

ANNEX 5. DOCUMENTACIÓ PLANIMÈTRICA

Intervenció arqueològica

LAV Sants – Espronceda/Torre del Fang (086/08)
Barcelona, Barcelonès

PLÀNOLS DE SITUACIÓ



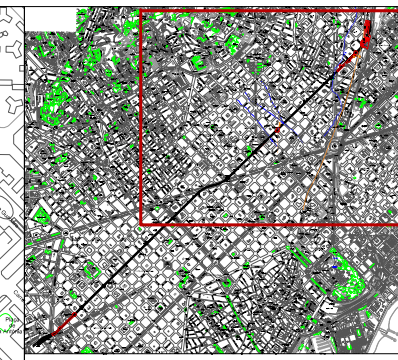
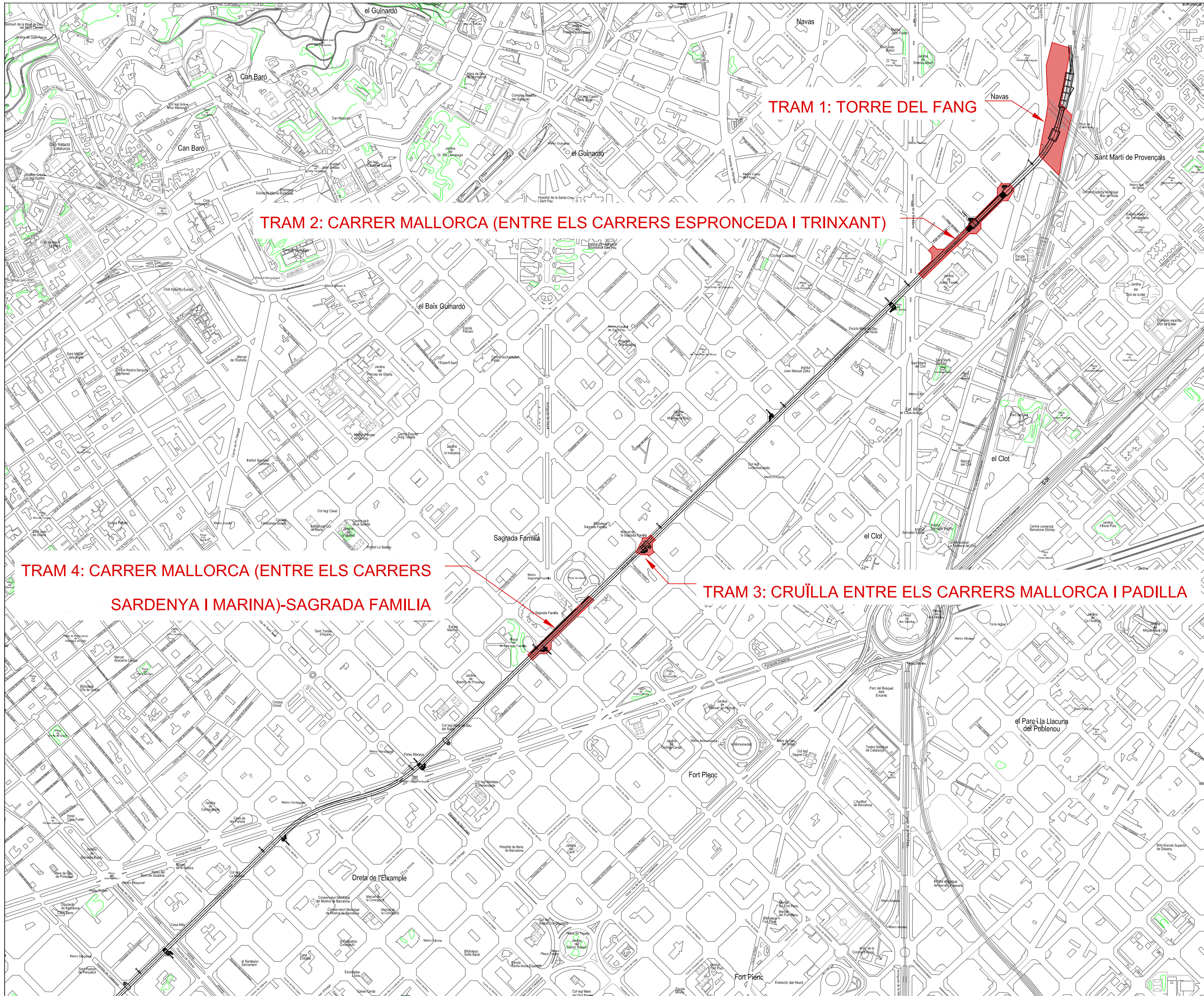
Traçat i Àrees d'expectativa arqueològica

Font: Institut Cartogràfic de Catalunya / Museu d'Història de la Ciutat



Ubicació Torre del Fang

Font: Institut Cartogràfic de Catalunya



Llegenda

Zones amb seguiment arqueològic

Lloc de la Intervenció
 Intervenció arqueològica al tram de la Línia d'Alta Velocitat entre l'estació de Sants i el carrer Espronceda / Torre del Fang

Línia d'Alta Velocitat
 Madrid-Barcelona-Frontera Francesa

Barcelona, Barcelonès

Codi: 086/08

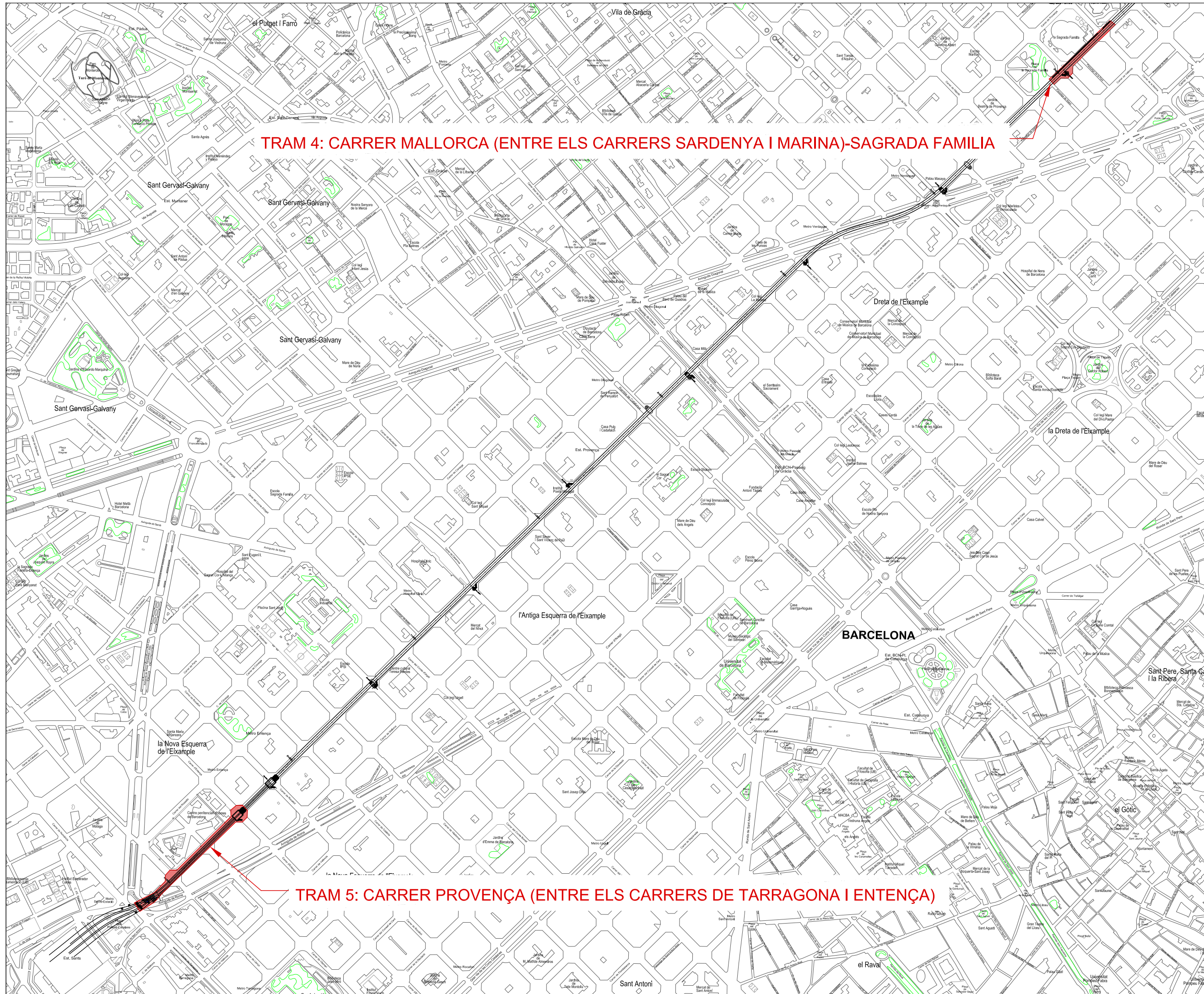


Direcció Arqueològica
 Carles Carbonell Badia

Títol del Plànol
 Situació

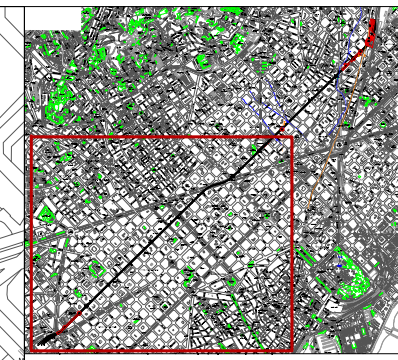
Escala Núm. plànol
 A3 1:10000 1

Data Full
 Agost 2010 1 de 2



TRAM 4: CARRER MALLORCA (ENTRE ELS CARRERS SARDENYA I MARINA)-SAGRADA FAMILIA

TRAM 5: CARRER PROVENÇA (ENTRE ELS CARRERS DE TARRAGONA I ENTENÇA)



Llegenda

Zones amb seguiment arqueològic

Lloc de la Intervenció
 Intervenció arqueològica al tram de la Línia d'Alta Velocitat entre l'estació de Sants i el carrer Espronceda / Torre del Fang

Línia d'Alta Velocitat
 Madrid-Barcelona-Frontera Francesa

Barcelona, Barcelonès

Codi: 086/08

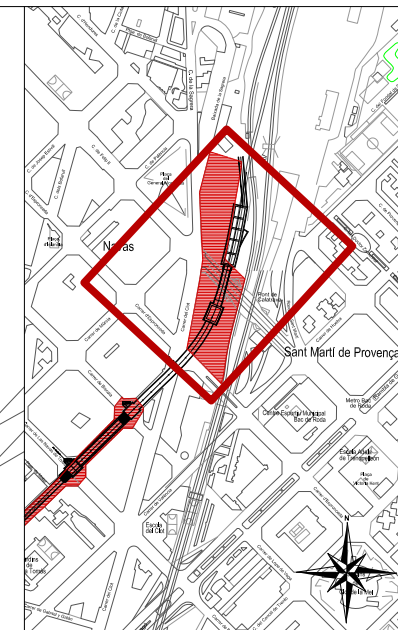
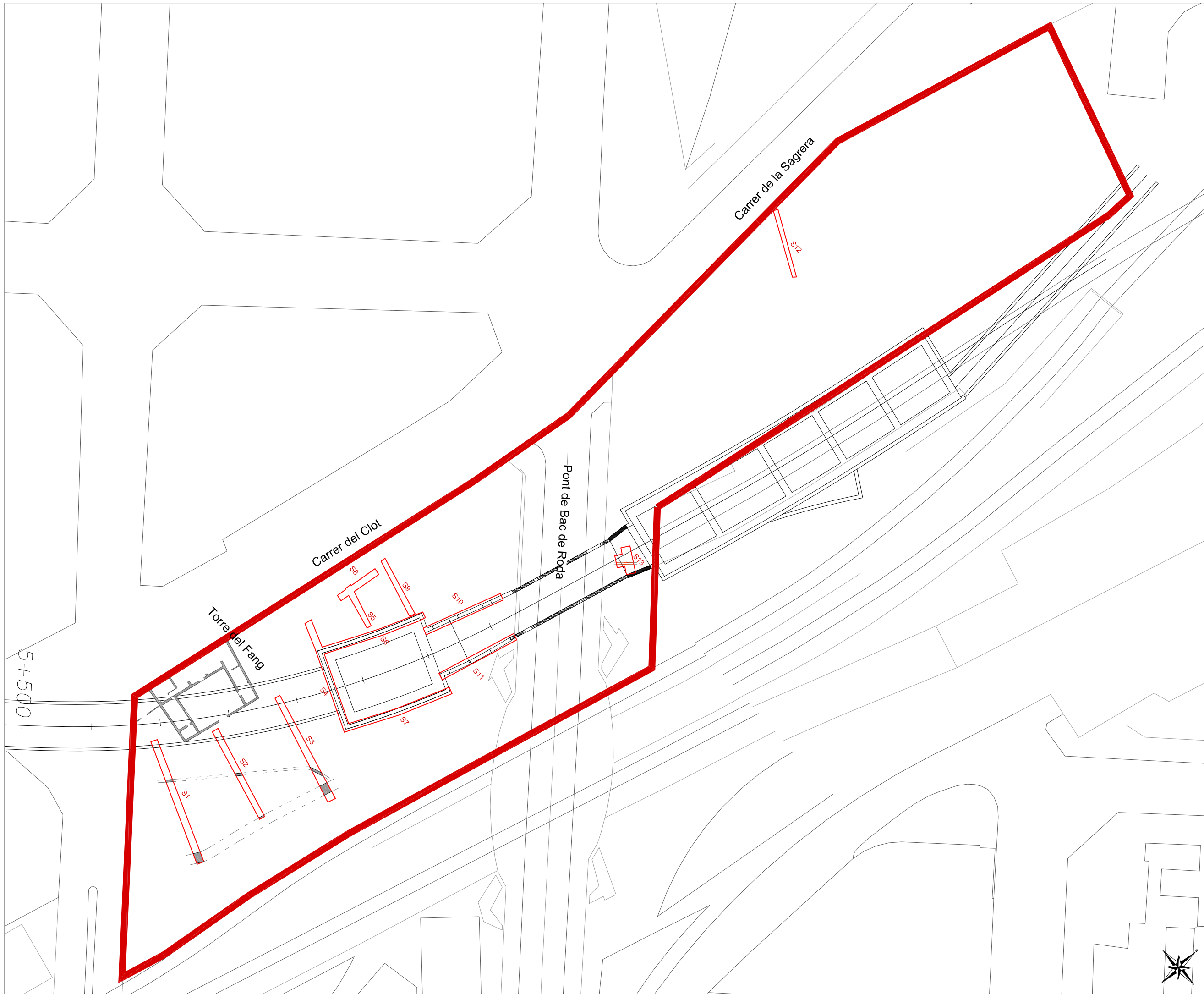


Direcció Arqueològica
 Carles Carbonell Badia

Títol del Plànol
 Situació

Escala Núm. plànol
 A3 1:10000 **1**

Data Full
 Agost 2010 2 de 2



Llegenda

- Restes actuals
- Serveis actuals
- Límits rasa
- Contorn estructura
- Pedres
- Material constructiu
- Estrat
- Projectió hipotètica
- Restes actuals
- Estrat geològic
- Àrea seguiment

Loc de la Intervenció
Intervenció arqueològica al tram de la Línia d'Alta Velocitat entre l'estació de Sants i el carrer Espronceda / Torre del Fang

Línia d'Alta Velocitat
 Madrid-Barcelona-Frontera Francesa

Barcelona, Barcelonès

Codi: 086/08

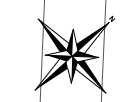


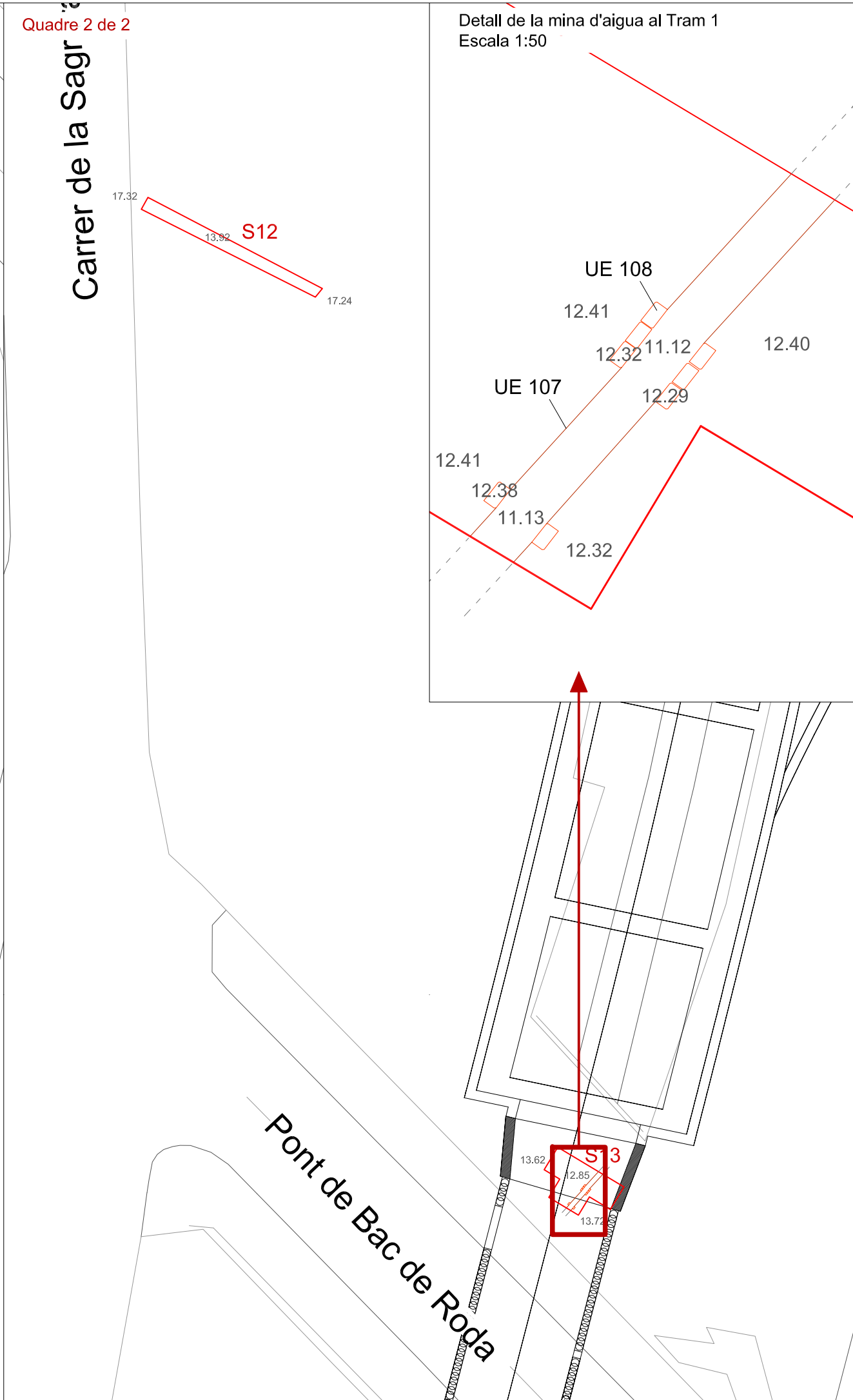
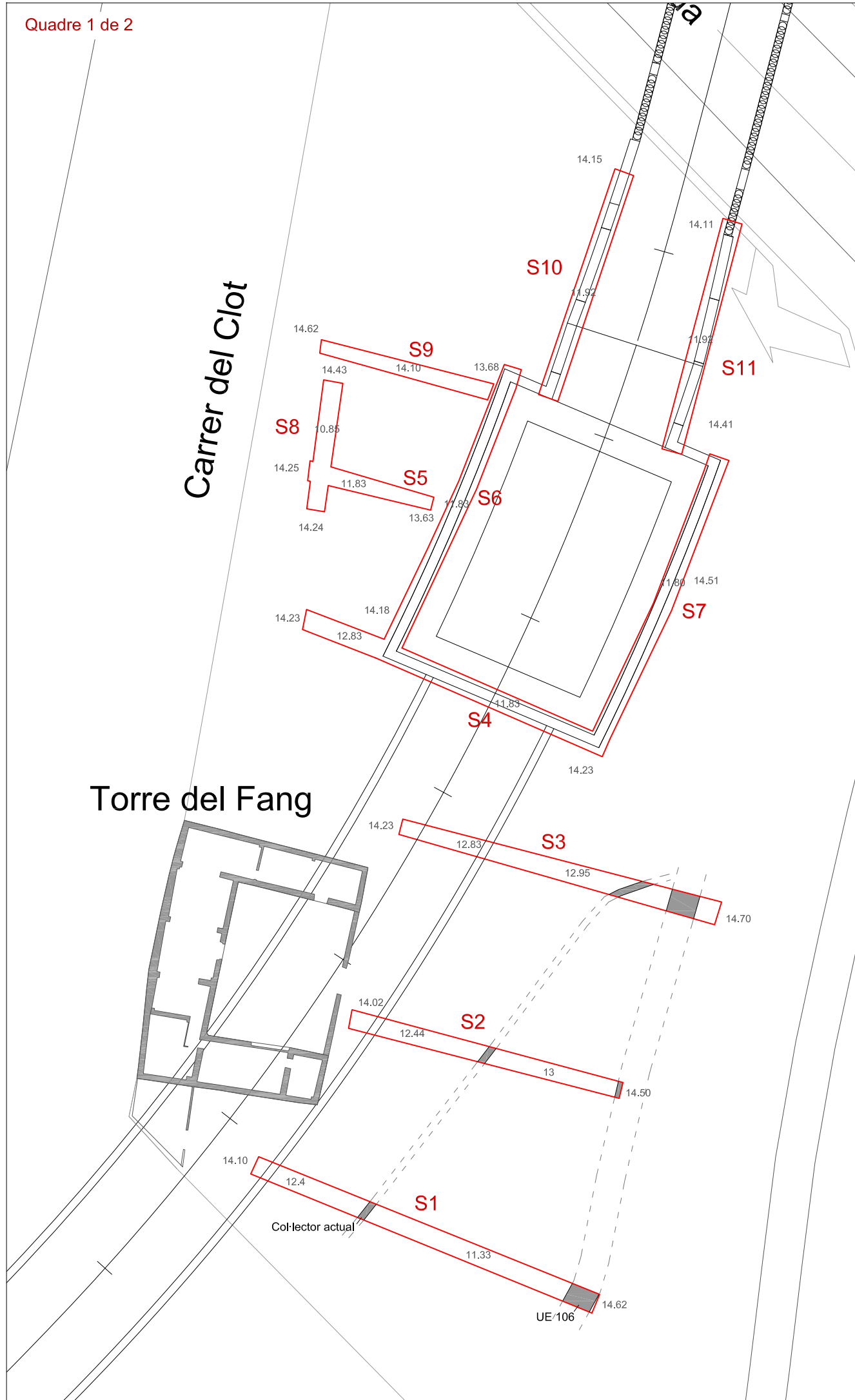
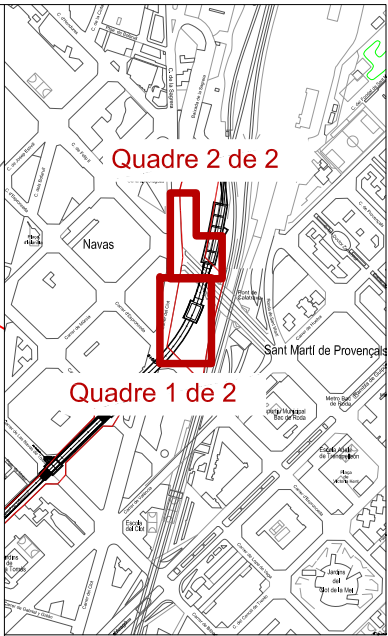
Direcció Arqueològica
 Carles Carbonell Badia

Títol del Plànol
Tram 1, zona de seguiment arqueològic. Ubicació rases

Escala Núm. plànol
 A3 1:1000 2

Data Full
 Agost 2010 1 de 1





Llegenda

- Restes actuals
- Servels actuals
- Línies rasa
- Contorn estructura
- Pedres
- Material constructiu
- Estrat
- Projecció hipotètica
- Restes actuals
- Estrat geològic



Lloc de la Intervenció

Intervenció arqueològica al tram de la Línia d'Alta Velocitat entre l'estació de Sants i el carrer Espronceda / Torre del Fang

Línia d'Alta Velocitat
Madrid-Barcelona-Frontera Francesa

Barcelona, Barcelonès

Codi: 086/08

Promocó i Finançament



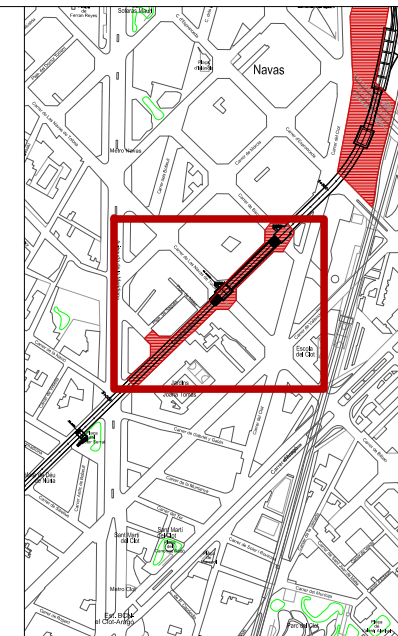
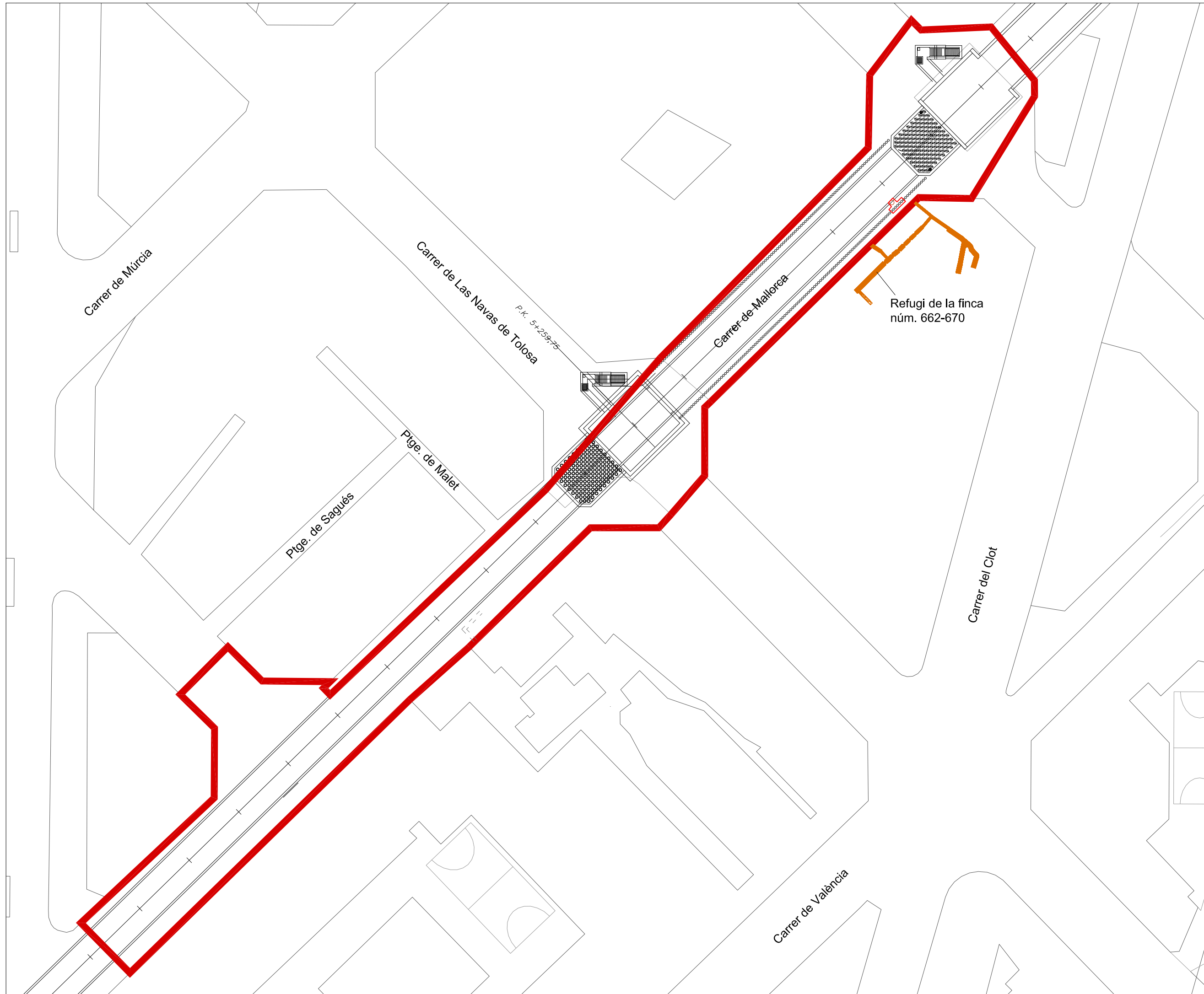
Direcció Arqueològica
Carles Carbonell Badia

Títol del Plànol

Tram 1. Restes localitzades a l'exterior de la Torre del Fang

Escala A3 1:500 Núm. plànol 3

Data Agost 2010 Full 1 de 1



Llegenda

- Restes actuals
- Límits rasa
- Contorn estructura
- Pedres
- Material construcció
- Estrat
- Projectió hipotètica
- Restes actuals
- Estrat geològic
- Àrea seguiment



Loc de la Intervenció
Intervenció arqueològica al tram de la Línia d'Alta Velocitat entre l'estació de Sants i el carrer Espronceda / Torre del Fang

Línia d'Alta Velocitat
 Madrid-Barcelona-Frontera Francesa
 Barcelona, Barcelonès

Codi: 086/08

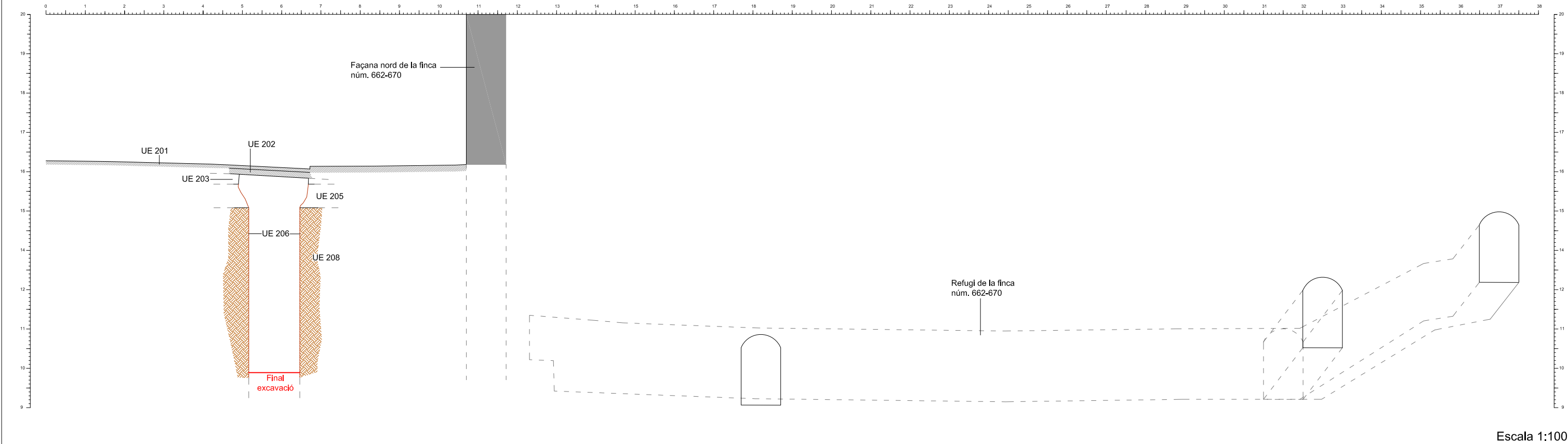


Direcció Arqueològica
 Carles Carbonell Badia

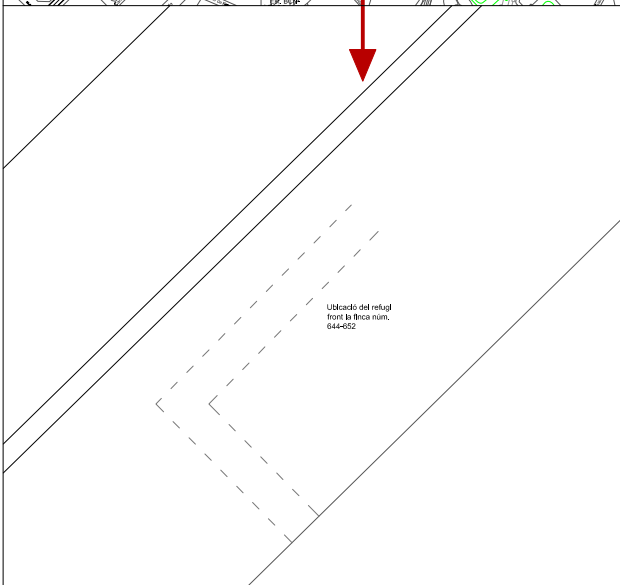
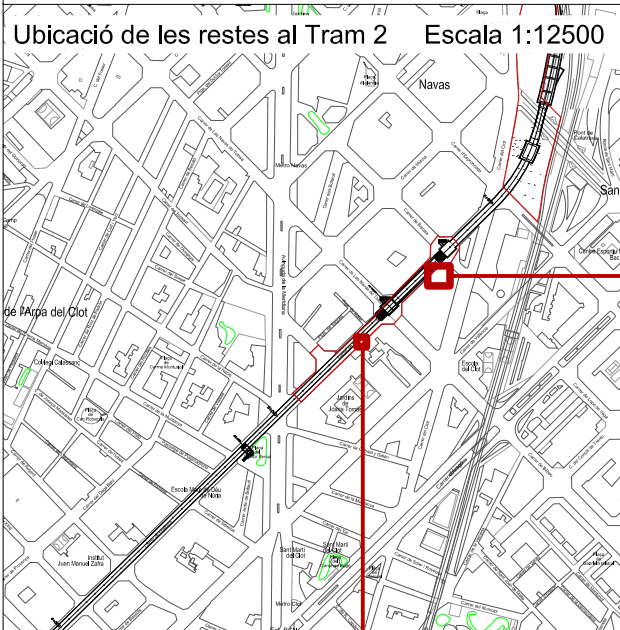
Títol del Plànol
Tram 2. Zona de seguiment arqueològic. Ubicació rases.

Escala Núm. plànol
 A3 1:1000 4

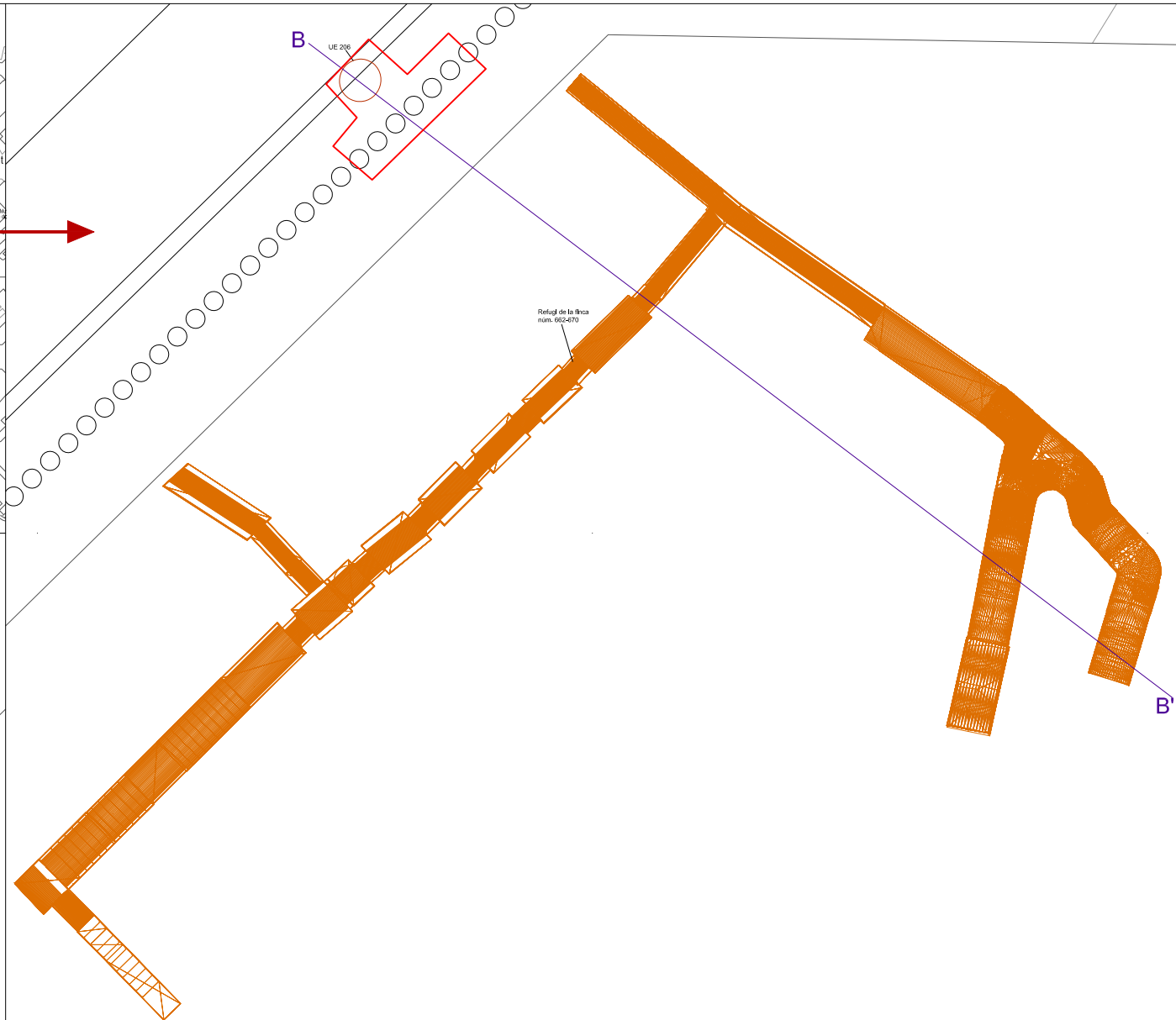
Data Full
 Agost 2010 1 de 1



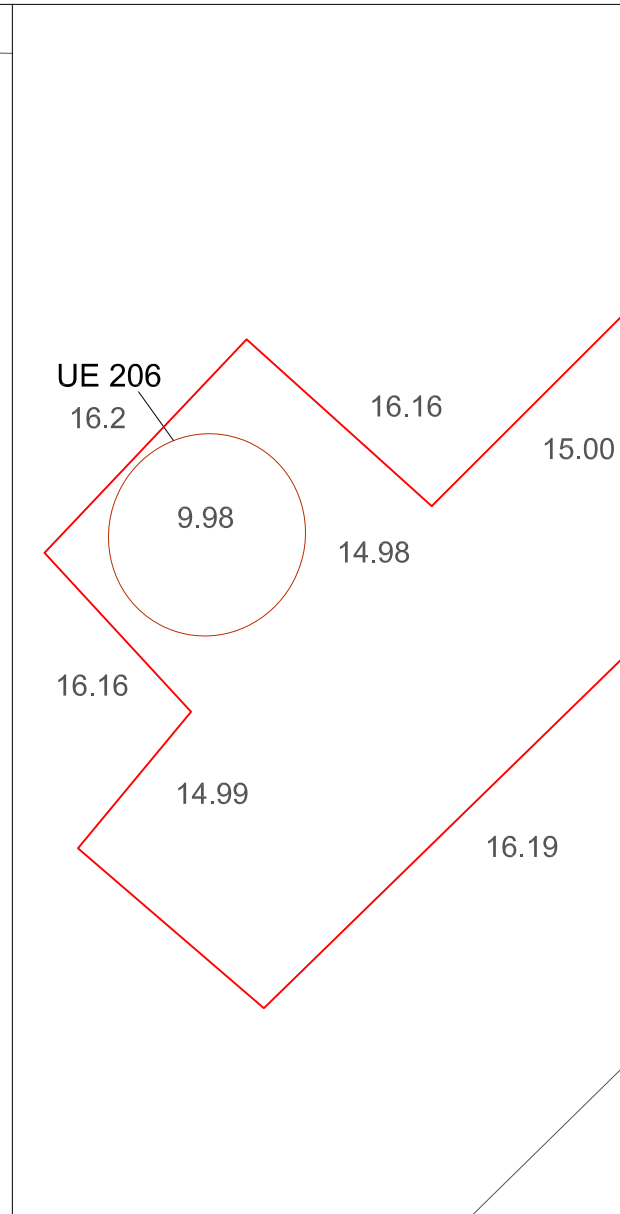
Escala 1:100



Ubicació de les restes al Tram 2 Escala 1:200



Ubicació de les restes al Tram 2 Escala 1:200



Detall de les restes al Tram 2 Escala 1:50

- Llegenda**
- Restes actuals
 - Servels actuals
 - Límits rasa
 - Contorn estructura
 - Pedres
 - Material constructiu
 - Estrat
 - Projectió hipotètica
 - Restes actuals
 - Estrat geològic



Loc de la Intervenció
 Intervenció arqueològica al tram de la Línia d'Alta Velocitat entre l'estació de Sants i el carrer Espronceda / Torre del Fang

Línia d'Alta Velocitat
 Madrid-Barcelona-Frontera Francesa

Barcelona, Barcelonès

Codi: 086/08



Direcció Arqueològica
 Carles Carbonell Badia

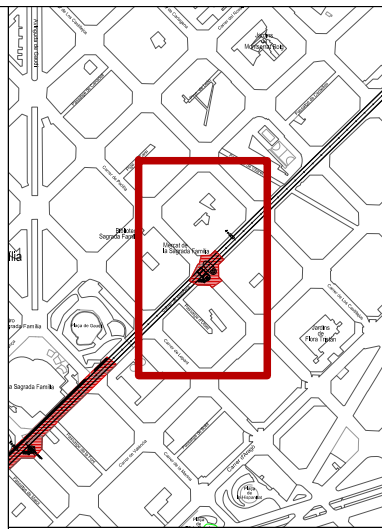
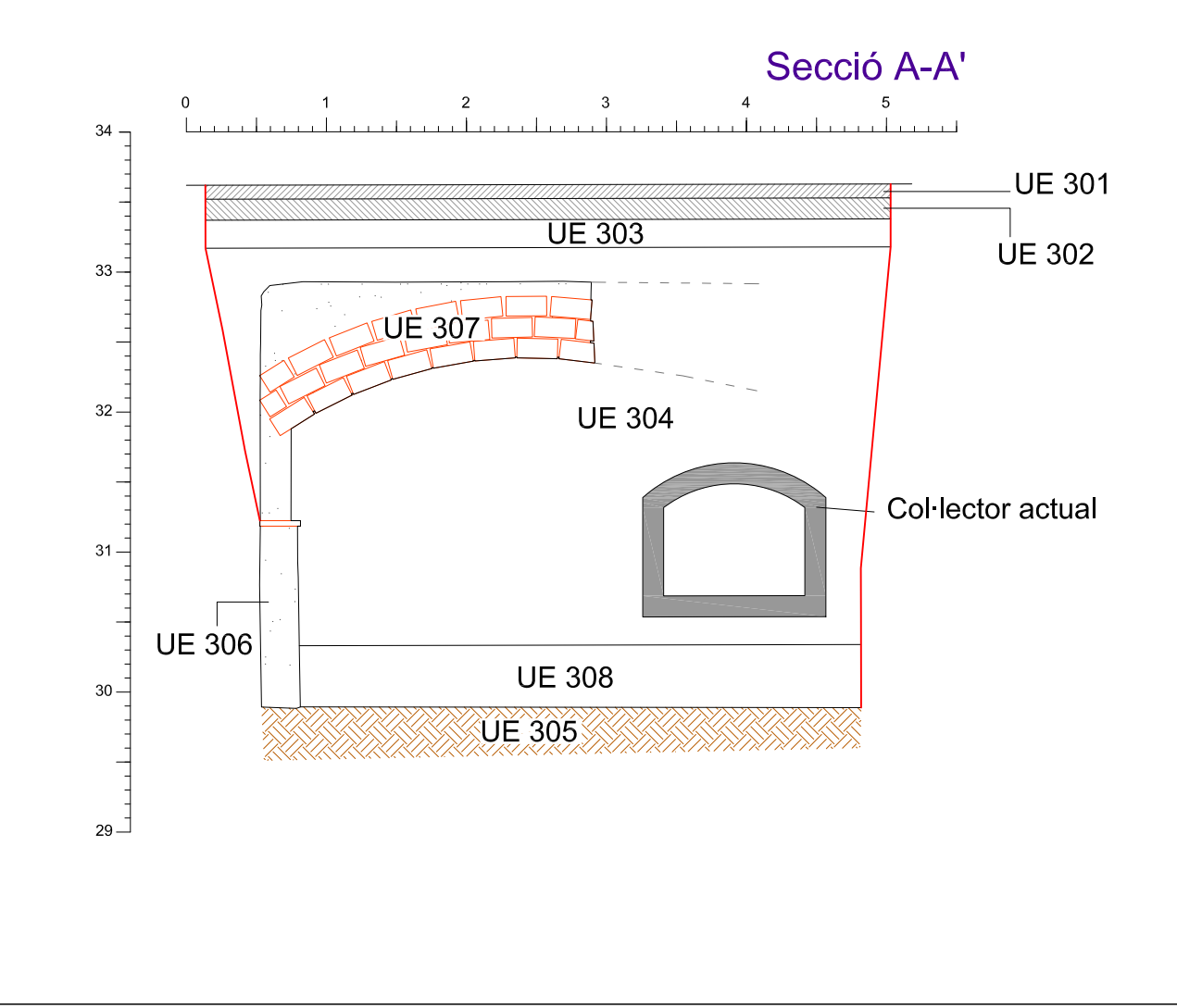
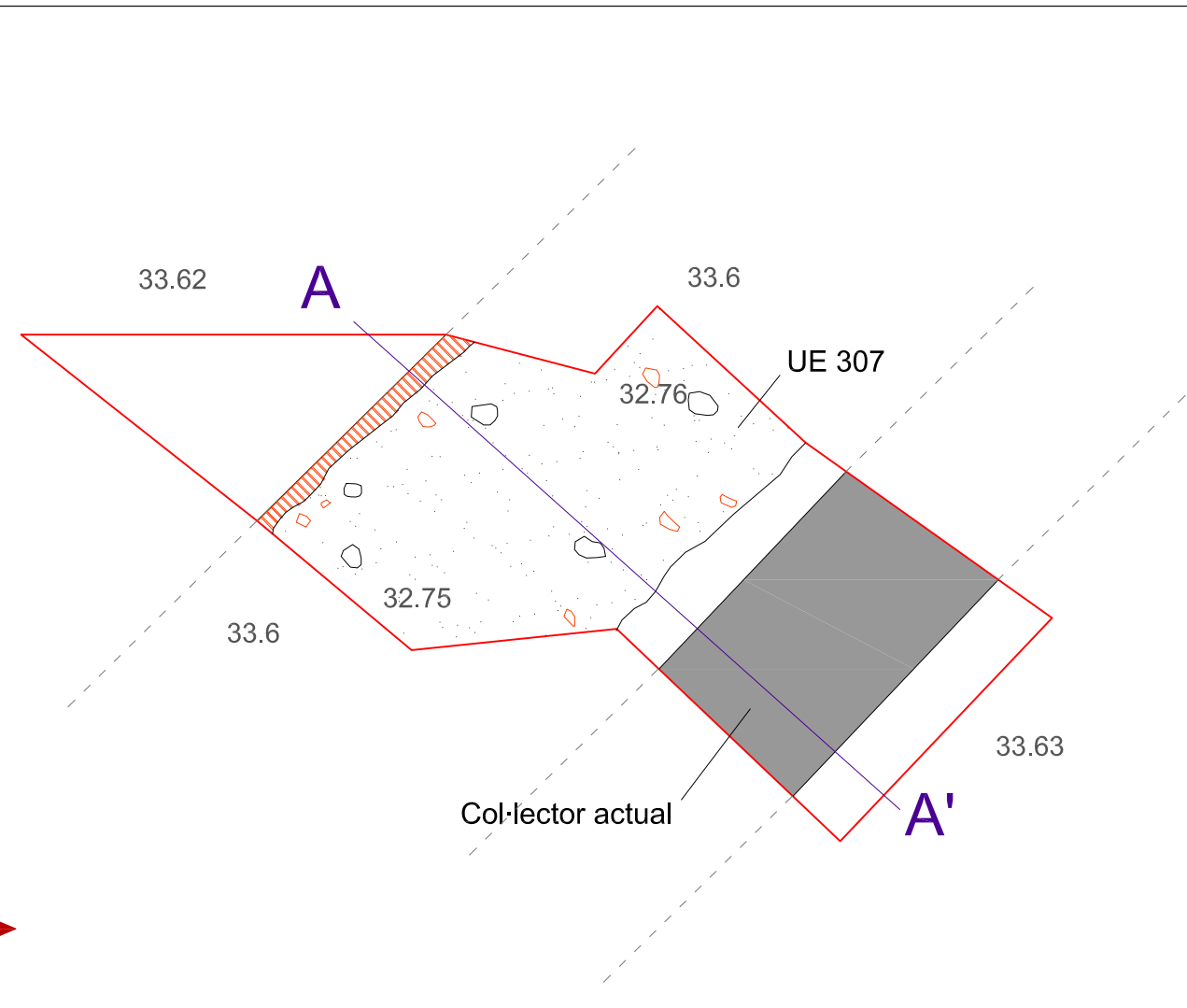
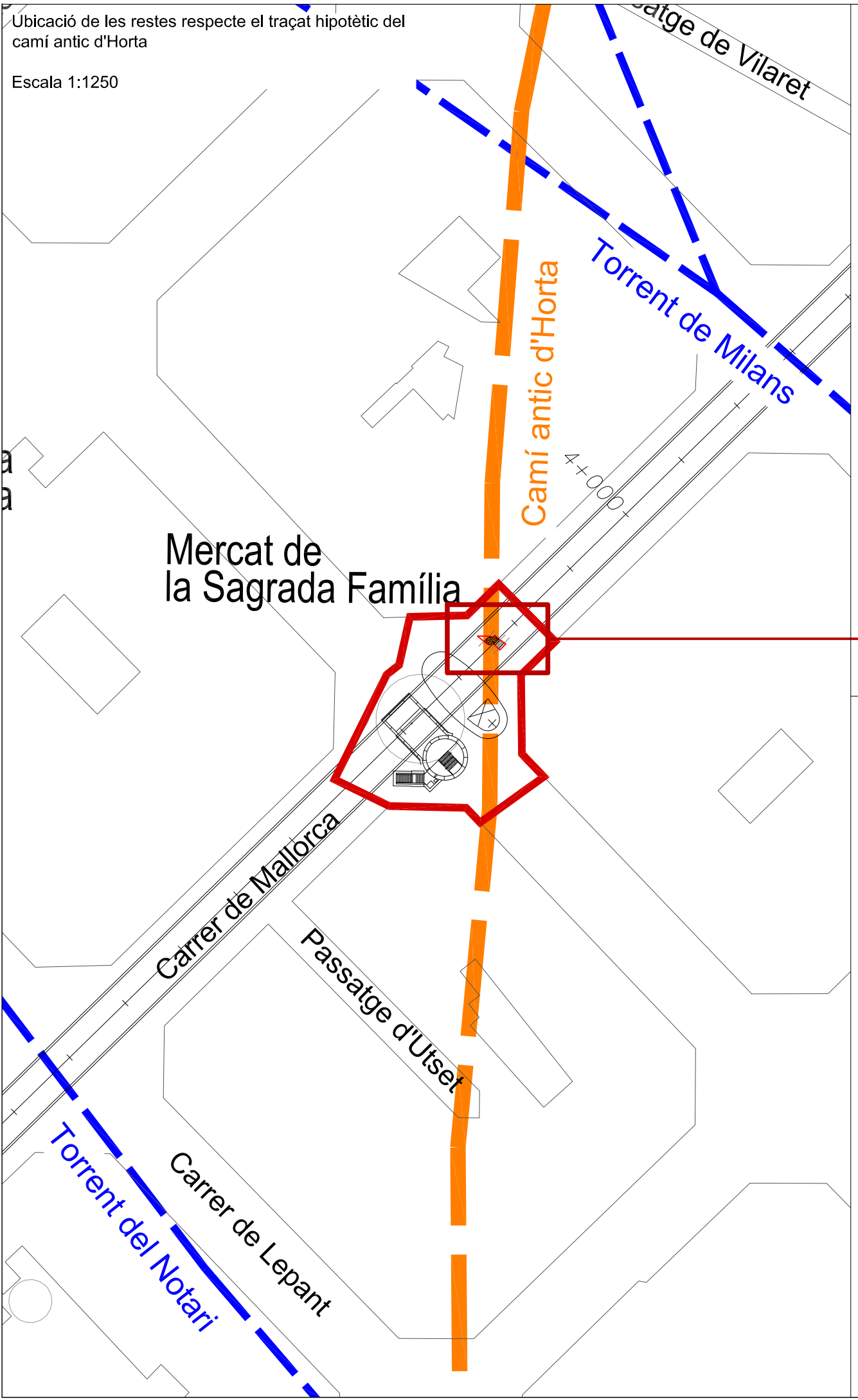
Títol del Plànol
 Tram 2. Planta i secció de les restes localitzades.

Escala Núm. plànol
 A3 Varis 5

Data Full
 Agost 2010 1 de 1

Ubicació de les restes respecte el traçat hipotètic del camí antic d'Horta

Escala 1:1250



Llegenda

- Restes actuals
- Servis actuals
- Límits rasa
- Contorn estructura
- Pedres
- Material constructiu
- Estrat
- Projectió hipotètica
- Restes actuals
- Estrat geològic
- Àrea seguiment

Lloc de la Intervenció
 Intervenció arqueològica al tram de la Línia d'Alta Velocitat entre l'estació de Sants i el carrer Espronceda / Torre del Fang

Línia d'Alta Velocitat
 Madrid-Barcelona-Frontera Francesa

Barcelona, Barcelonès

Codi: 086/08

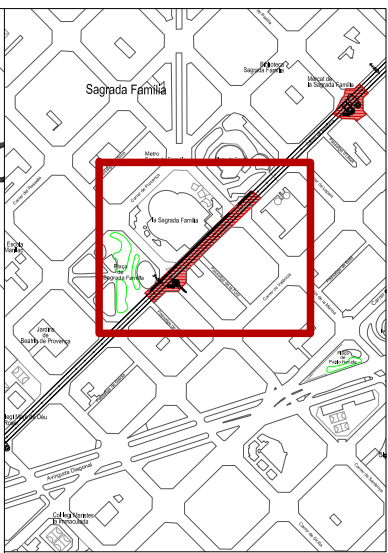
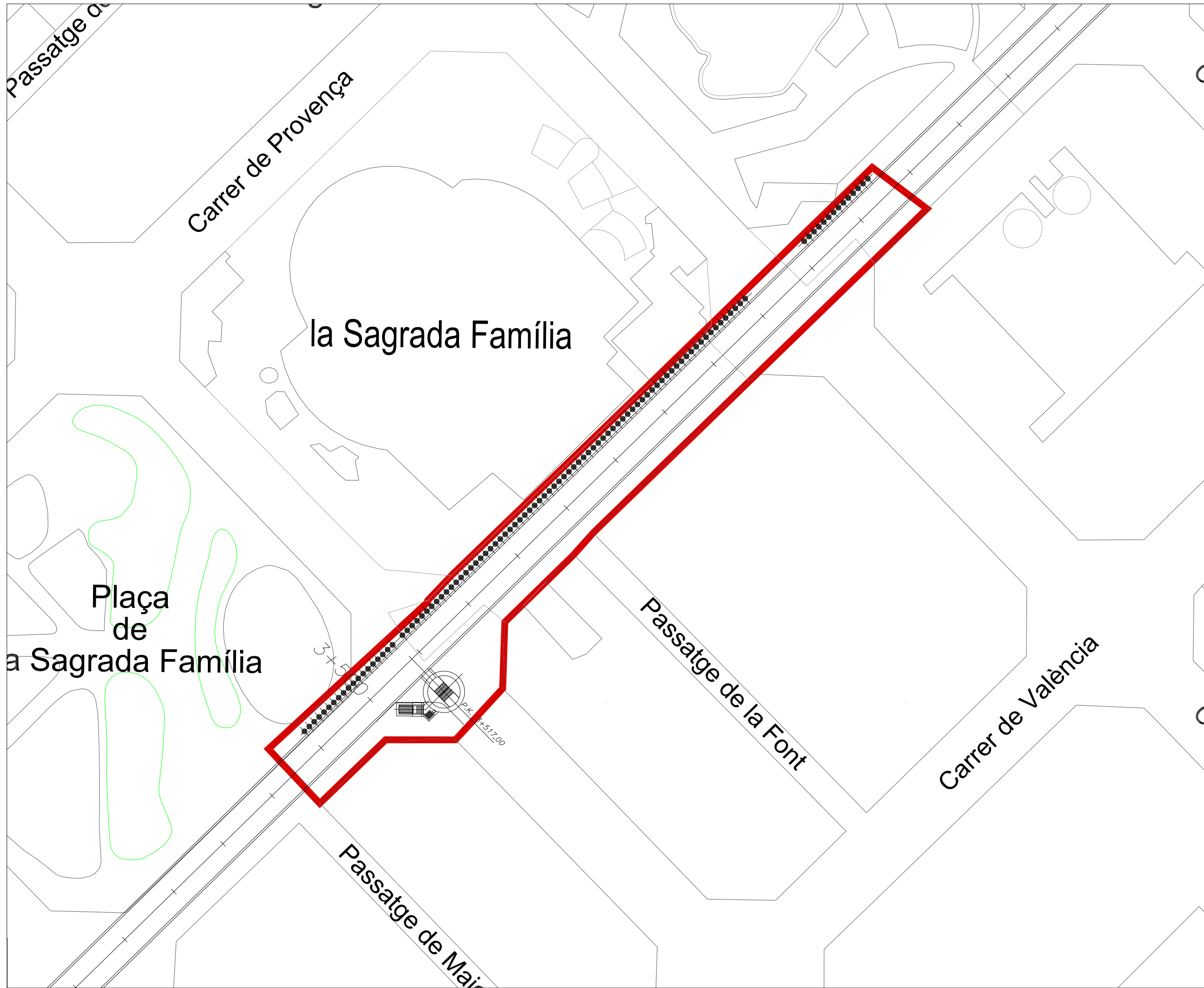


Direcció Arqueològica
 Carles Carbonell Badia

Títol del Plànol
 Tram 3. Planta i secció de les restes localitzades.

Escala A3 1:50 Núm. plànol 6

Data August 2010 Full 1 de 1



Llegenda

— Àrea seguiment



Lloc de la Intervenció

Intervenció arqueològica al tram de la Línia d'Alta Velocitat entre l'estació de Sants i el carrer Espronceda / Torre del Fang

Línia d'Alta Velocitat Madrid-Barcelona-Frontera Francesa

Barcelona, Barcelonès

Codi: 086/08

Promocó i Finançament



Direcció Arqueològica Carles Carbonell Badia

Títol del Plànol

Tram 4. Zona de seguiment arqueològic

Escala A3 1:1000

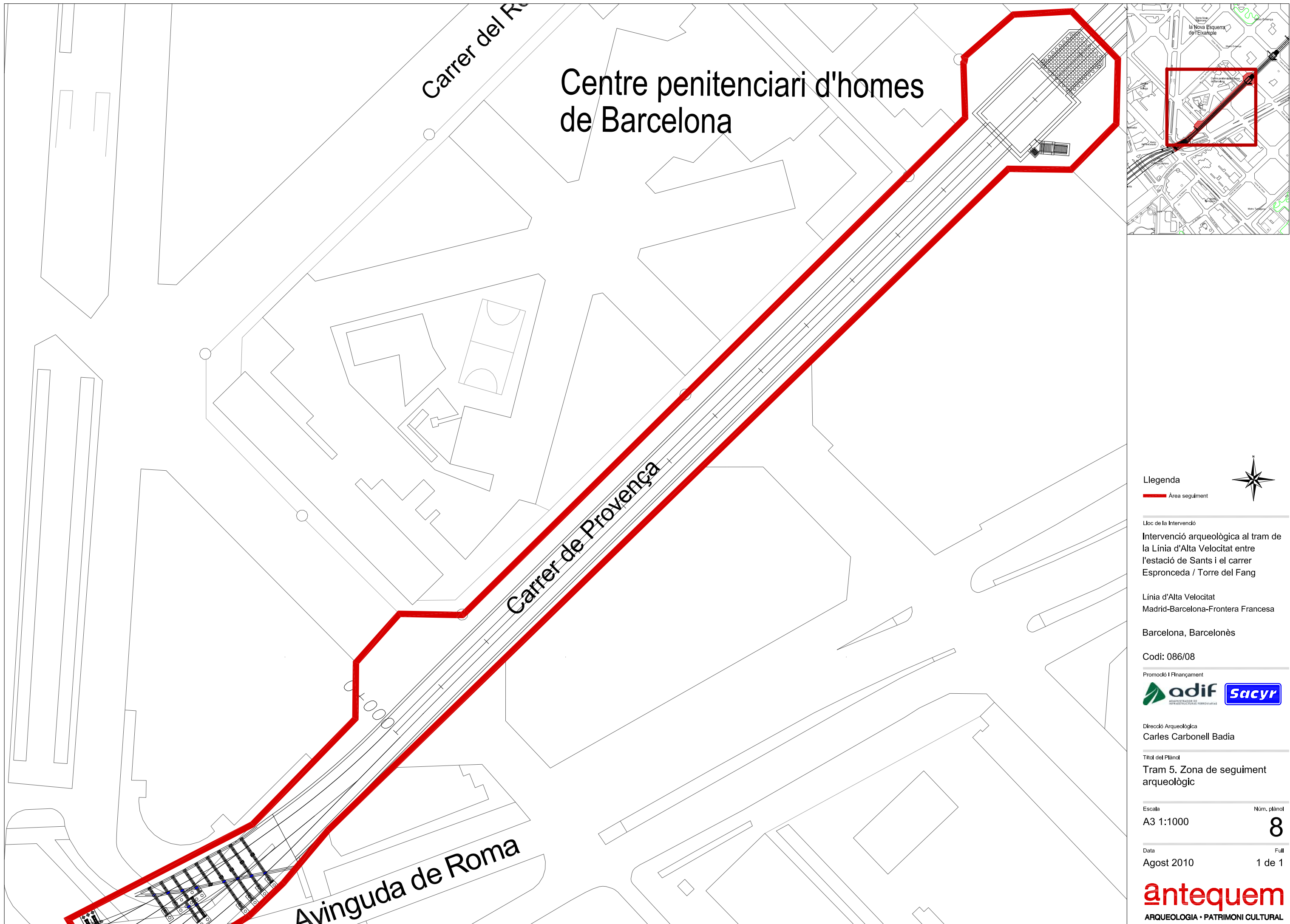
Núm. plànol

7

Data Agost 2010

Full

1 de 1

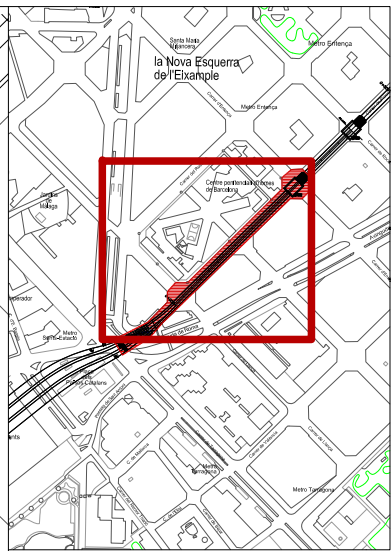


Centre penitenciari d'homes de Barcelona

Carrer del Rector

Carrer de Provença

Avinguda de Roma



Llegenda

— Àrea seguiment



Lloc de la Intervenció
Intervenció arqueològica al tram de la Línia d'Alta Velocitat entre l'estació de Sants i el carrer Espronceda / Torre del Fang

Línia d'Alta Velocitat
Madrid-Barcelona-Frontera Francesa
Barcelona, Barcelonès

Codi: 086/08



Direcció Arqueològica
Carles Carbonell Badia


Títol del Plànol
Tram 5. Zona de seguiment arqueològic

Escala A3 1:1000 Núm. plànol 8

Data: Agost 2010 Full: 1 de 1



- Llegenda**
- Restes arqueològiques de la Fase 1
 - Restes arqueològiques de la Fase 2
 - Restes arqueològiques de la Fase 3
 - Restes arqueològiques de la Fase 4
 - Restes arqueològiques de la Fase 5
 - Restes arqueològiques de la Fase 6
 - Restes arqueològiques de la Fase 7

Lloc de la Intervenció:
Intervenció arqueològica al tram de la Línia d'Alta Velocitat entre l'estació de Sants i el carrer Espronceda / Torre del Fang
 Línia d'Alta Velocitat
 Madrid-Barcelona-Frontera Francesa
 Barcelona, Barcelonès
 Codi: 086/08
 Promoció i Finançament:

 Direcció Arqueològica
 Carles Carbonell Badia

Títol del Plànol:
Restes localitzades a la Torre del Fang - FASE 1 (finals segle XIV)
 Escala: Num. plànol: **9**
 A1 1:50
 Data: 1 de 1
 Agost 2010



Llegenda

- ▭ Restes arqueològiques de la Fase 1
- ▭ Restes arqueològiques de la Fase 2
- ▭ Restes arqueològiques de la Fase 3
- ▭ Restes arqueològiques de la Fase 4
- ▭ Restes arqueològiques de la Fase 5
- ▭ Restes arqueològiques de la Fase 6
- ▭ Restes arqueològiques de la Fase 7

Lloc de la Intervenció:

Intervenció arqueològica al tram de la Línia d'Alta Velocitat entre l'estació de Sants i el carrer Espronceda / Torre del Fang

Línia d'Alta Velocitat
Madrid-Barcelona-Frontera Francesa

Barcelona, Barcelonès

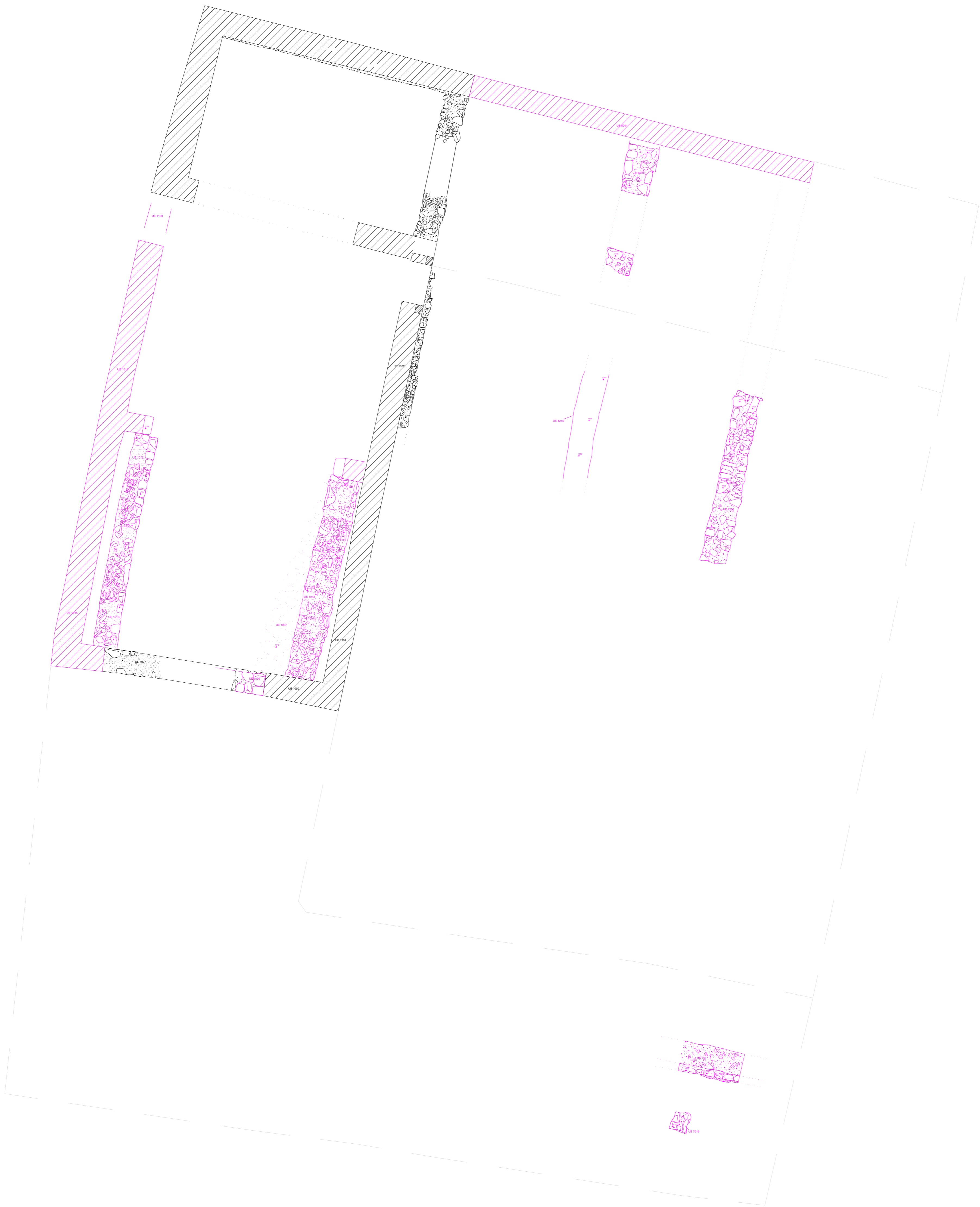
Codi: 086/08

Promoció i finançament:
adif **Sacyr**

Direcció Arqueològica:
Carles Carbonell Badia

Títol del Plànol:
Restes localitzades a la Torre del Fang - FASE 2 (finals S. XIV- inícs s. XV)

Escala: A1 1:50
Data: Agost 2010
Fol. 1 de 1



Llegenda

- ▬ Restes arqueològiques de la Fase 1
- ▬ Restes arqueològiques de la Fase 2
- ▬ Restes arqueològiques de la Fase 3
- ▬ Restes arqueològiques de la Fase 4
- ▬ Restes arqueològiques de la Fase 5
- ▬ Restes arqueològiques de la Fase 6
- ▬ Restes arqueològiques de la Fase 7
- Estructures investigades en la construcció de l'obra anterior

Lloc de la Intervenció:

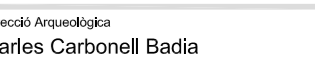
Intervenció arqueològica al tram de la Línia d'Alta Velocitat entre l'estació de Sants i el carrer Espronceda / Torre del Fang

Línia d'Alta Velocitat
Madrid-Barcelona-Frontera Francesa

Barcelona, Barcelonès

Codi: 086/08

Promoció i Finançament:



Divisió Arqueològica
Carles Carbonell Badia

Títol del Plànol
Restes localitzades a la Torre del Fang - FASE 3 (segles XVI-XVII)

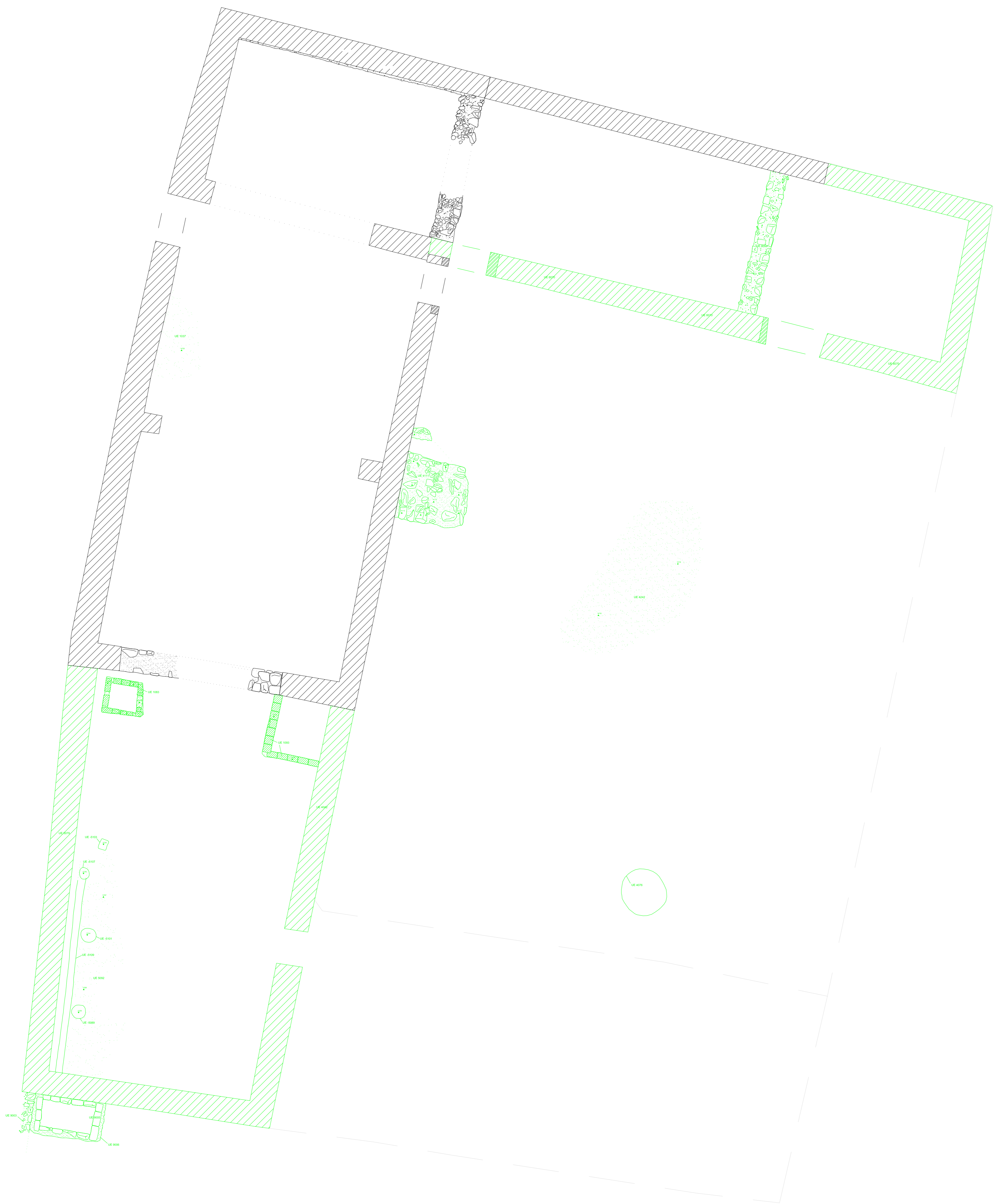
Escala: Num. plànol

A1 1:50 **11**

Data: 1 de 1

Agost 2010

antequem
ARQUEOLOGIA - PATRIMONI CULTURAL



Llegenda

- Restes arqueològiques de la Fase 1
- Restes arqueològiques de la Fase 2
- Restes arqueològiques de la Fase 3
- Restes arqueològiques de la Fase 4
- Restes arqueològiques de la Fase 5
- Restes arqueològiques de la Fase 6
- Restes arqueològiques de la Fase 7
- Estructures investigades en la construcció de l'obra anterior

Lloc de la Intervenció:

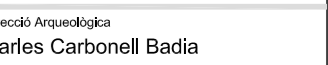
Intervenció arqueològica al tram de la Línia d'Alta Velocitat entre l'estació de Sants i el carrer Espronceda / Torre del Fang

Línia d'Alta Velocitat
Madrid-Barcelona-Frontera Francesa

Barcelona, Barcelonès

Codi: 086/08

Promoció i Finançament:



Direcció Arqueològica
Carles Carbonell Badia

Títol del Plànol

Restes localitzades a la Torre del Fang - FASE 4 (finals segle XVII - inicis segle XVIII)

Escala: Num. plànol

A1 1:50 12

Data: 1 de 1

Agost 2010

antequem
ARQUEOLOGIA - PATRIMONI CULTURAL



Llegenda

- ▬ Restes arqueològiques de la Fase 1
- ▬ Restes arqueològiques de la Fase 2
- ▬ Restes arqueològiques de la Fase 3
- ▬ Restes arqueològiques de la Fase 4
- ▬ Restes arqueològiques de la Fase 5
- ▬ Restes arqueològiques de la Fase 6
- ▬ Restes arqueològiques de la Fase 7
- Estructures investigades en la construcció de l'obra anterior

Lloc de la intervenció:

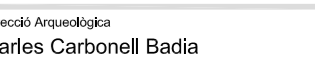
Intervenció arqueològica al tram de la Línia d'Alta Velocitat entre l'estació de Sants i el carrer Espronceda / Torre del Fang

Línia d'Alta Velocitat
Madrid-Barcelona-Frontera Francesa

Barcelona, Barcelonès

Codi: 086/08

Promoció i finançament:



Divisió Arqueològica
Carles Carbonell Badia

Títol del Plànol

Restes localitzades a la Torre del Fang - FASE 5 (segle XVIII)

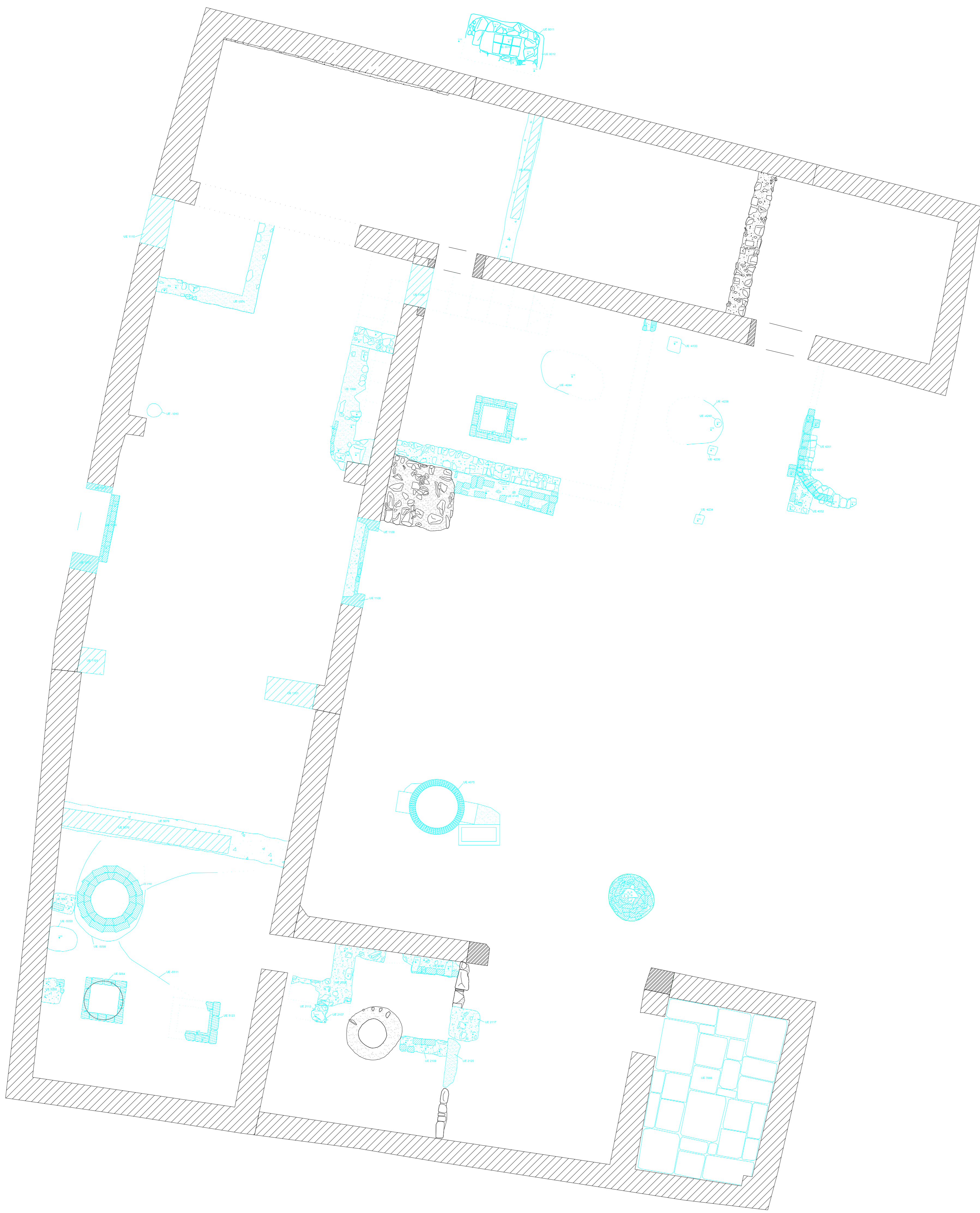
Escala: Num. plànol

A1 1:50 **13**

Data: 1 de 1

Agost 2010

antequem
ARQUEOLOGIA - PATRIMONI CULTURAL



- Legenda**
- Restes arqueològiques de la Fase 1
 - Restes arqueològiques de la Fase 2
 - Restes arqueològiques de la Fase 3
 - Restes arqueològiques de la Fase 4
 - Restes arqueològiques de la Fase 5
 - Restes arqueològiques de la Fase 6
 - Restes arqueològiques de la Fase 7
 - Estructures investigades en la context de treballs anteriors

Lloc de l'intervenció:
 Intervenció arqueològica al tram de la Línia d'Alta Velocitat entre l'estació de Sants i el carrer Espronceda / Torre del Fang

Línia d'Alta Velocitat
 Madrid-Barcelona-Frontera Francesa

Barcelona, Barcelonès

Codi: 086/08

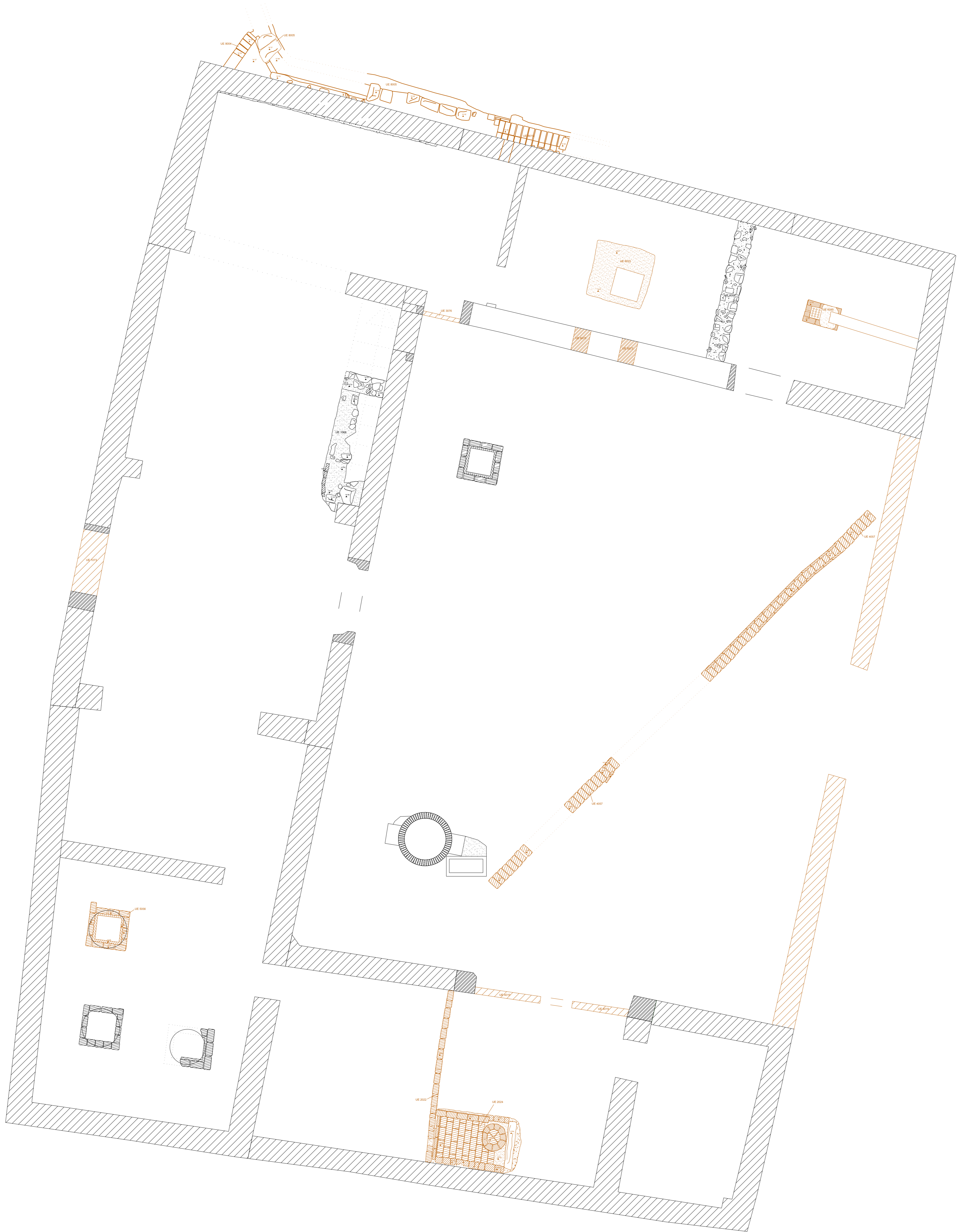
Promoció i finançament:


Direcció Arqueològica:
 Carles Carbonell Badia

Títol del plànol:
 Restes localitzades a la Torre del Fang - FASE 6 (segle XVIII-XIX)

Escala: Núm. plànol
 A1 1:50 14

Data: Fol.
 Agost 2010 1 de 1



Llegenda

- Restes arqueològiques de la Fase 1
- Restes arqueològiques de la Fase 2
- Restes arqueològiques de la Fase 3
- Restes arqueològiques de la Fase 4
- Restes arqueològiques de la Fase 5
- Restes arqueològiques de la Fase 6
- Restes arqueològiques de la Fase 7
- Estructures investigades en la construcció del segle XX

Lloc de la Intervenció:
Intervenció arqueològica al tram de la Línia d'Alta Velocitat entre l'estació de Sants i el carrer Espronceda / Torre del Fang

Línia d'Alta Velocitat
 Madrid-Barcelona-Frontera Francesa

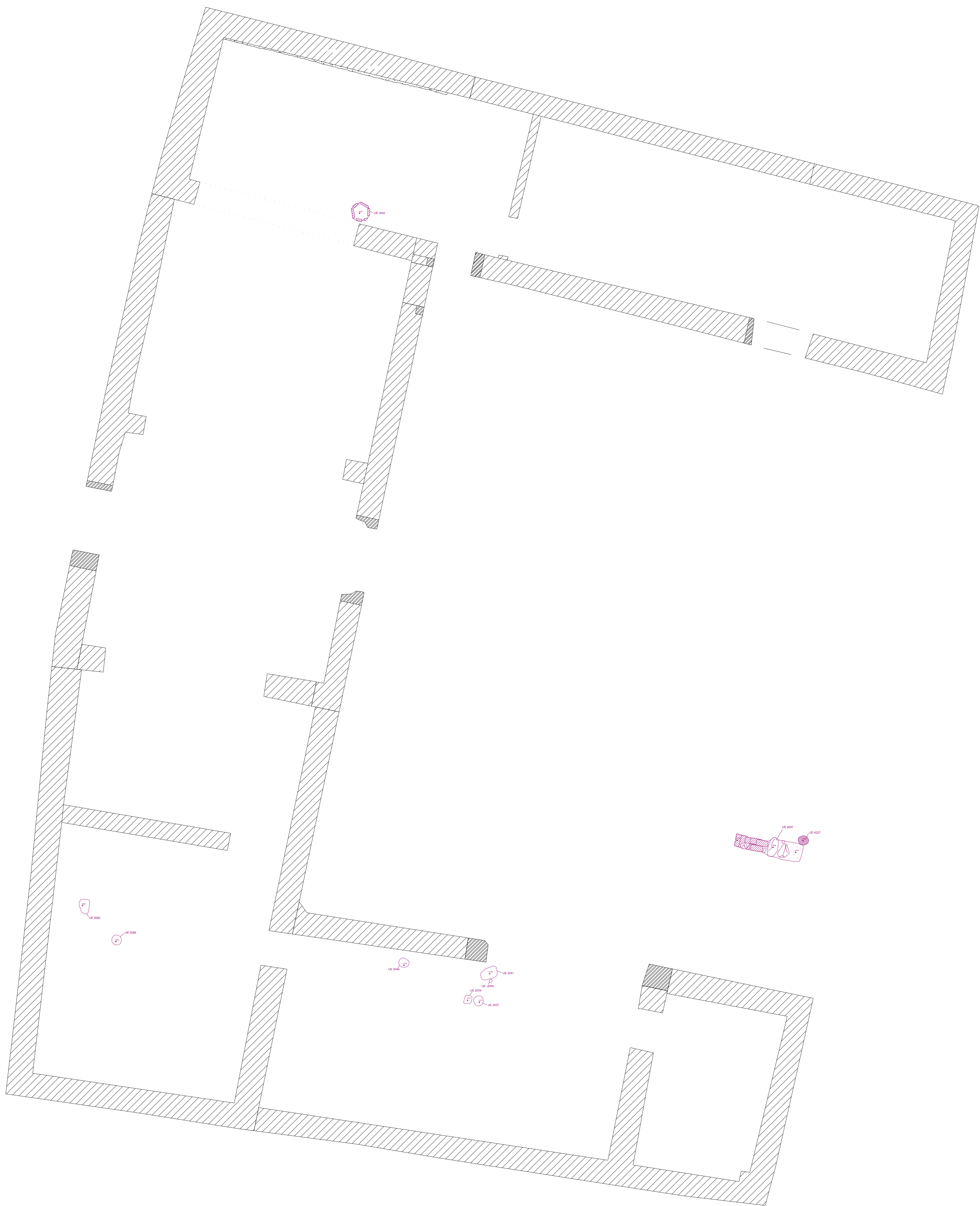
Barcelona, Barcelonès
 Codi: 086/08



Divisió Arqueològica
 Carles Carbonell Badia

Títol del Plànol:
Restes localitzades a la Torre del Fang - FASE 7 (primera meitat del segle XX)

Escala: A1 1:50
 Num. plànol: **15**
 Data: Agost 2010
 F.º: 1 de 1



- Llegenda**
- Restes arqueològiques de la Fase 1
 - Restes arqueològiques de la Fase 2
 - Restes arqueològiques de la Fase 3
 - Restes arqueològiques de la Fase 4
 - Restes arqueològiques de la Fase 5
 - Restes arqueològiques de la Fase 6
 - Restes arqueològiques de la Fase 7
 - Restes arqueològiques de la Fase històrica
 - Substrucions arqueològiques en la construcció de l'obra actual

Lloc de la intervenció:
Intervenció arqueològica al tram de la Línia d'Alta Velocitat entre l'estació de Sants i el carrer Espronceda / Torre del Fang

Línia d'Alta Velocitat
 Madrid-Barcelona-Frontera Francesa

Barcelona, Barcelonès

Codi: 086/08

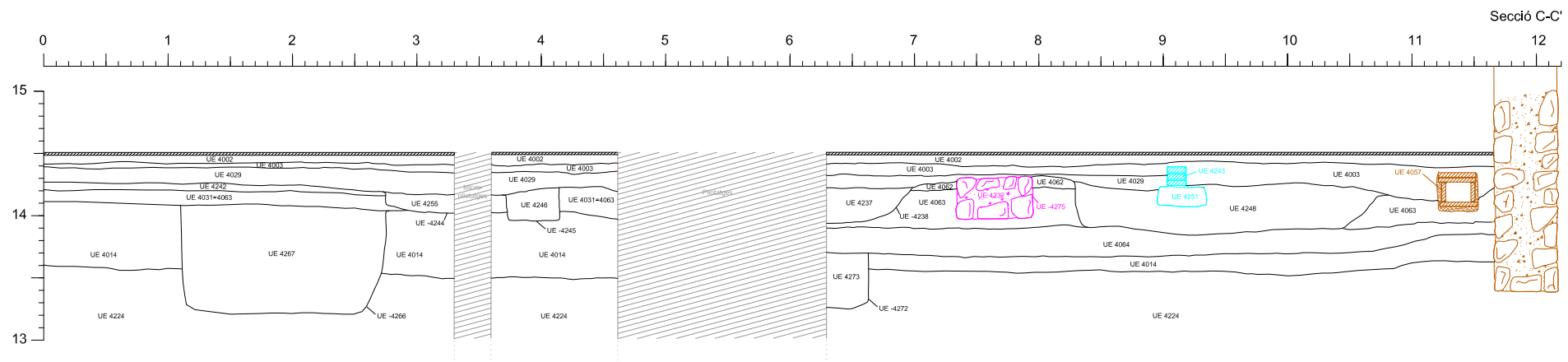
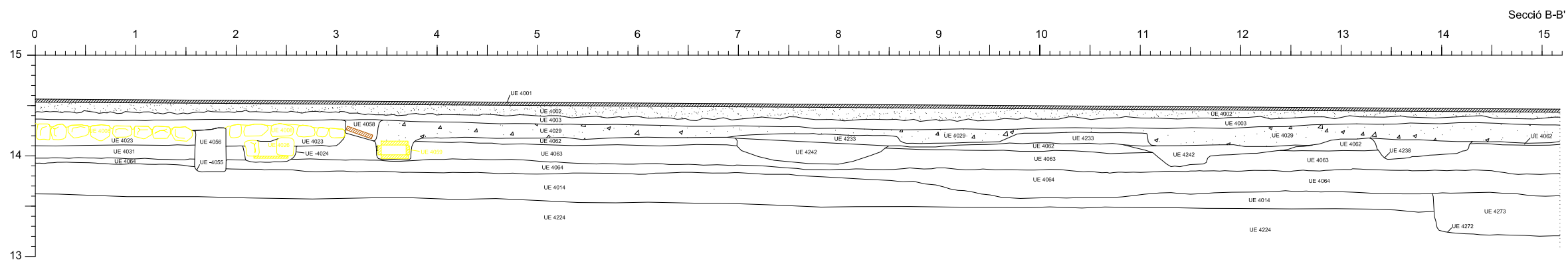
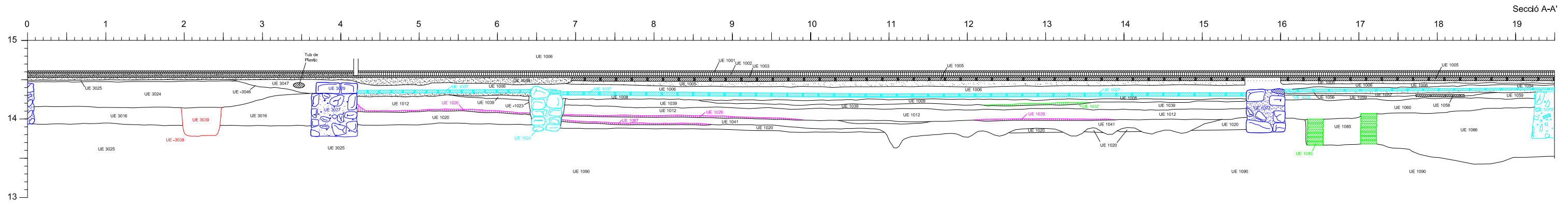
Propositor i finançament:
adif **Sacyr**

Direcció Arqueològica:
 Carles Carbonell Badia

Títol del plànol:
Restes localitzades a la Torre del Fang - FASE 7 (primera meitat del segle XX)

Escala: Num. plànol: **16**

A1 1:50
 Data: Agost 2010
 Pàg. 1 de 1



Llegenda

- Restes arqueològiques de la fase 1 (s.XV).
- Restes arqueològiques de la fase 2 (s.XVI).
- Restes arqueològiques de la fase 3 (s.XVII).
- Restes arqueològiques de la fase 4 (s.XVII).
- Restes arqueològiques de la fase 5 (s.XVIII).
- Restes arqueològiques de la fase 6 (s.XIX).
- Restes arqueològiques de la fase 7 (s.XIX-XX).

Lloc de la Intervenció

Intervenció arqueològica al tram de la Línia d'Alta Velocitat entre l'estació de Sants i el carrer Espronceda / Torre del Fang

Línia d'Alta Velocitat
Madrid-Barcelona-Frontera Francesa

Barcelona, Barcelonès

Codi: 086/08

Promoció i Finançament



Direcció Arqueològica
Carles Carbonell Badia

Títol del Plànol

Seccions

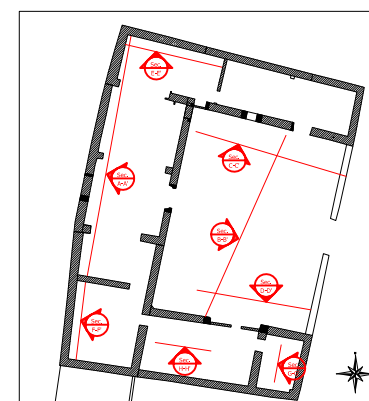
Escala Núm. plànol

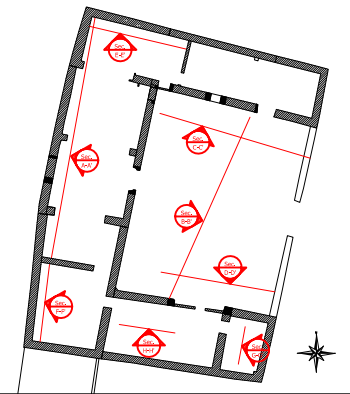
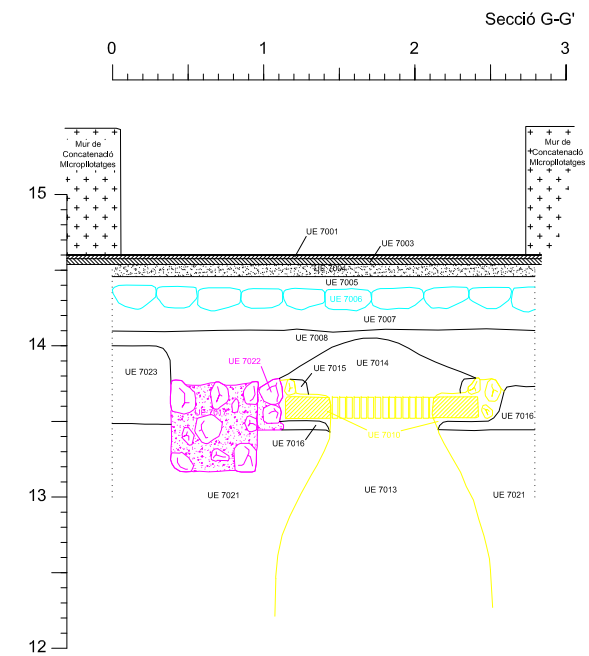
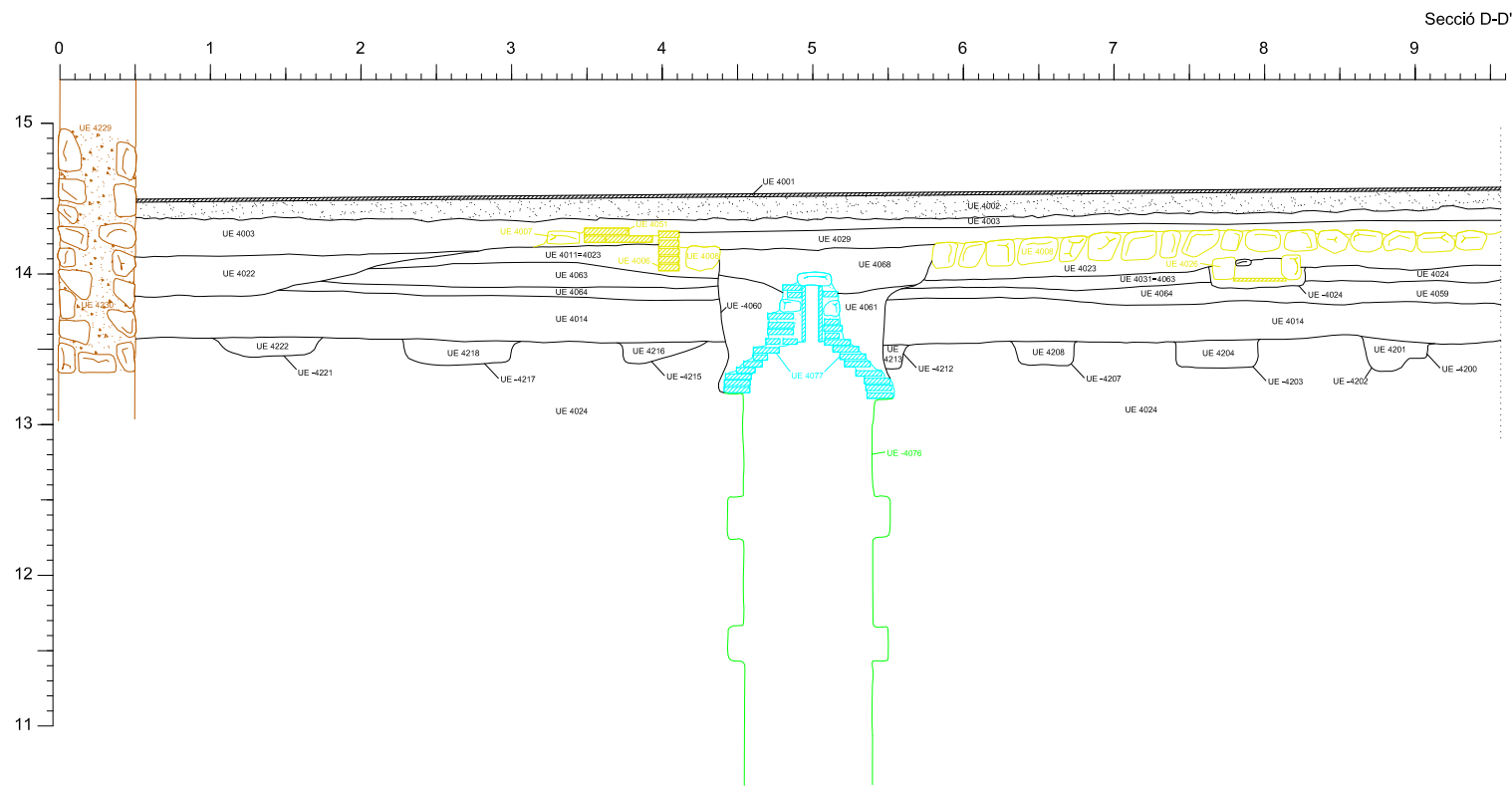
A3 1:100 17

Data Full

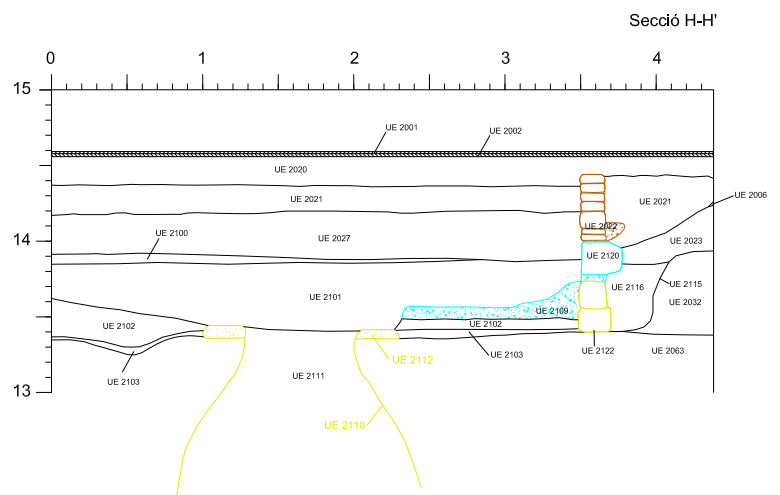
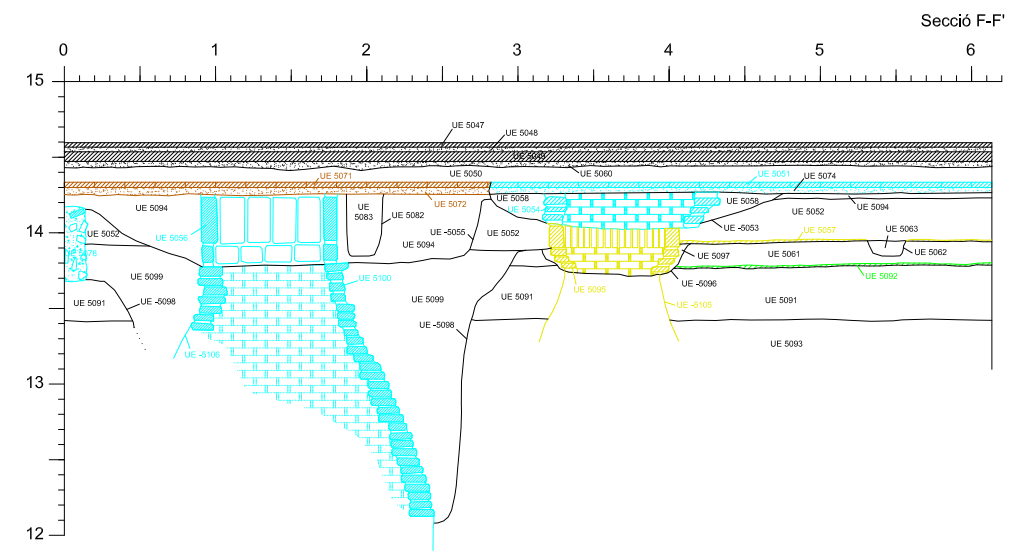
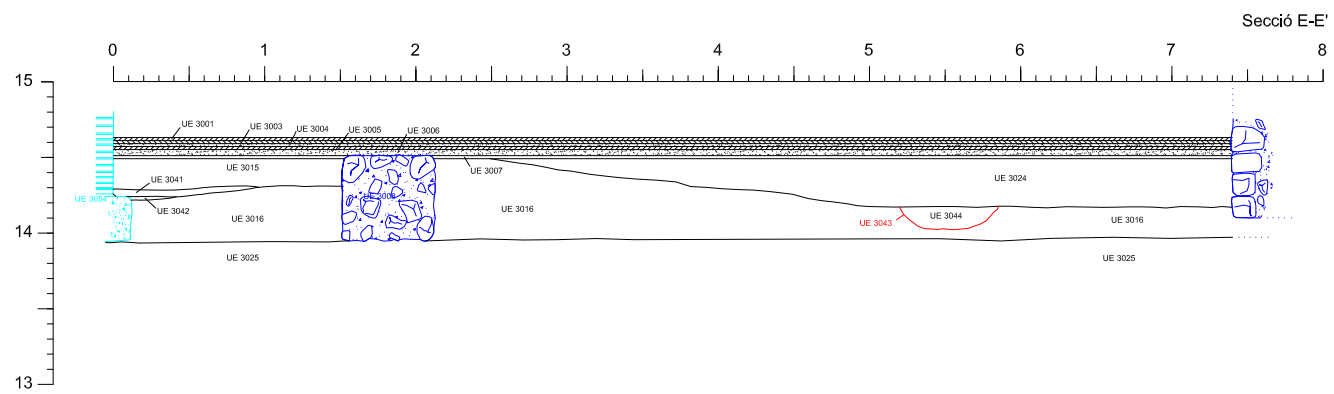
Agost 2010 1 de 2

antequem
ARQUEOLOGIA • PATRIMONI CULTURAL





- Llegenda**
- Restes arqueològiques de la fase 1 (s.XV).
 - Restes arqueològiques de la fase 2 (s.XV).
 - Restes arqueològiques de la fase 3 (s.XVII).
 - Restes arqueològiques de la fase 4 (s.XVII).
 - Restes arqueològiques de la fase 5 (s.XVIII).
 - Restes arqueològiques de la fase 6 (s.XIX).
 - Restes arqueològiques de la fase 7 (s.XIX-XX).



Loc de la Intervenció
Intervenció arqueològica al tram de la Línia d'Alta Velocitat entre l'estació de Sants i el carrer Espronceda / Torre del Fang

Línia d'Alta Velocitat
 Madrid-Barcelona-Frontera Francesa

Barcelona, Barcelonès

Codi: 086/08



Direcció Arqueològica
 Carles Carbonell Badia

Títol del Plànol
Seccions

Escala	Núm. plànol
A3 1:100	17
Data	F full
Agost 2010	2 de 2



Intervenció arqueològica al tram de la Línia d'Alta Velocitat entre l'Estació de Sants i el carrer Espronceda / Torre del Fang.

Línia d'Alta Velocitat Madrid – Barcelona -frontera francesa

Barcelona (Barcelonès)

VOLUM 2/2

De l'agost de 2008 a l'abril de 2010



Codi: 086/08

Generalitat de Catalunya: 437 K121 N / 470 K121 N-B / 470 K121 N-B-2009/6-3825 / 470 K121 N-B-2009/7-4109 / 470 K121 N-B-2009/8-4360 / 470 K121 N-B-2010/1-4601 / 470 K121 N-B-2010/2-5065 / 470 K121 N-B-2010/3-4965

Carles Carbonell Badia

Mataró, 2 d'agost de 2010

C. Hospital, 35 baix dreta
08301 Mataró
T./F. 937903259 | M. 619882005
E-mail correu@antequem.cat

antequem

ARQUEOLOGIA • PATRIMONI CULTURAL

Intervenció arqueològica

LAV Sants – Espronceda/Torre del Fang (086/08)
Barcelona, Barcelonès

SUMARI

VOLUM 1

1.	INTRODUCCIÓ.....	5
2.	MARC GEOGRÀFIC I GEOLÒGIC.....	5
3.	CONTEXT HISTÒRIC.....	5
4.	ANTECEDENTS ARQUEOLÒGICS.....	8
5.	MOTIVACIÓ I OBJECTIUS.....	9
6.	FONAMENTS DE DRET.....	10
7.	METODOLOGIA.....	11
8.	TREBALLS REALITZATS.....	11
9.	RESULTATS DE LA INTERVENCIÓ.....	14
10.	AFECTACIÓ DE LES RESTES ARQUEOLÒGIQUES.....	33
11.	CONCLUSIONS.....	33
12.	BIBLIOGRAFIA.....	38

ANNEX 1. RESOLUCIONS GENERALITAT DE CATALUNYA

ANNEX 2. DOCUMENTACIÓ FOTOGRÀFICA

ANNEX 3. RESTES ARQUEOLÒGIQUES AFECTADES

ANNEX 4. INFORME ANTROPOLÒGIC

ANNEX 5. DOCUMENTACIÓ PLANIMÈTRICA

VOLUM 2

ANNEX 6. UNITATS ESTRATIGRÀFIQUES

ANNEX 7. INVENTARI DE MATERIALS ARQUEOLÒGICS

ANNEX 8. LÀMINES DE MATERIALS ARQUEOLÒGICS

Intervenció arqueològica

LAV Sants – Espronceda/Torre del Fang (086/08)

Barcelona, Barcelonès

ANNEX 6. UNITATS ESTRATIGRÀFIQUES

Població/ Terme municipal:		Àrea arqueològica/ Jaciment	UE
BARCELONA (El Barcelones)		TRAM LAV SANTS-SAGRERA Codi MHCB 086/08	101
Zona/ àmbit	Sector	Definició	
PROXIMITATS T. DEL FANG		ESTRAT	
Comp. geològica	Comp. orgànica	Comp. artificial	
TERRA		RESTES DE MATERIAL CONSTRUCTIU	
Posició	Dimensions	Orientació	
Tamany	Consistència/ Compactació	Color	
	COMPACTACIÓ MITJA	MARRO	
Cotes superiors		Màximes	Minimes
		-	
Potència		Orientació pendent	
Igual a	En contacte		
Cobreix ¹⁰²	Cobert per		
Farceix	Farcit per		
Talla	Tallat per		
Recolza	Se li recolza		
Es lliura	Se li lliura		
Observacions:			
Interpretació:			
Datació		Criteri datació	
Foto/ Diapo.		<input type="checkbox"/> Recull mostres	Tipus de mostra:

Població/ Terme municipal:		Àrea arqueològica/ Jaciment	UE
BARCELONA (El Barcelones)		TRAM LAV SANTS-SAGRERA Codi MHCB 086/08	102
Zona/ àmbit	Sector	Definició	
PROXIMITATS T. DEL FANG		ESTRAT	
Comp. geològica	Comp. orgànica	Comp. artificial	
TERRA			
Posició	Dimensions	Orientació	
Tamany	Consistència/ Compactació	Color	
SORRA (0'02-2 mm.)	COMPACTACIÓ ALTA	MARRO	
Cotes superiors		Màximes	Minimes
		-	
Potència		Orientació pendent	
Igual a	En contacte		
Cobreix ¹⁰³	Cobert per ¹⁰¹		
Farceix	Farcit per		
Talla	Tallat per		
Recolza	Se li recolza		
Es lliura	Se li lliura		
Observacions:			
Interpretació:			
Datació		Criteri datació	
Foto/ Diapo.		<input type="checkbox"/> Recull mostres	Tipus de mostra:

Població/ Terme municipal:		Àrea arqueològica/ Jaciment		UE
BARCELONA (El Barcelonès)		TRAM LAV SANTS-SAGRERA Codi: MHCB 086/08		103
Zona/ àmbit	Sector	Definició		
PROXIMITATS T. DEL FANG		ESTRAT		
Comp. geològica	Comp. orgànica	Comp. artificial		
TERRA				
Posició	Dimensions	Orientació		
Tamany	Consistència/ Compactació	Color		
SORRA (0'02-2 mm.)	COMPACTACIÓ ALTA	MARRO		
Cotes superiors		Màximes	Minimes	Orientació pendent
Potència				
Igual a	En contacte			
Cobreix	Cobert per ¹⁰²			
Farceix	Farcit per			
Talla	Tallat per			
Recolza	Se li recolza			
Es lliura	Se li lliura			
Observacions:				
Geològic				
Interpretació:				
Datació		Criteri datació		
Foto/ Diapo. <input type="checkbox"/> Recull mostres Tipus de mostra: <input type="checkbox"/>				

Població/ Terme municipal:		Àrea arqueològica/ Jaciment		UE
BARCELONA (El Barcelonès)		TRAM LAV SANTS-SAGRERA Codi: MHCB 086/08		104
Zona/ àmbit	Sector	Definició		
PROXIMITATS T. DEL FANG		NEGATIVA: retall		
Comp. geològica	Comp. orgànica	Comp. artificial		
Posició	Dimensions	Orientació		
Tamany	Consistència/ Compactació	Color		
Cotes superiors		Màximes	Minimes	Orientació pendent
Potència				
Igual a	En contacte			
Cobreix	Cobert per			
Farceix	Farcit per ¹⁰⁵			
Talla ¹⁰²	Tallat per			
Recolza	Se li recolza			
Es lliura	Se li lliura			
Observacions:				
Interpretació:				
Datació		Criteri datació		
Foto/ Diapo. <input type="checkbox"/> Recull mostres Tipus de mostra: <input type="checkbox"/>				

Població/ Terme municipal:		Àrea arqueològica/ Jaciment		UE
BARCELONA (El Barcelonès)		TRAM LAV SANTS-SAGRERA Codi MHCB 086/08		105
Zona/ àmbit	Sector	Definició		
PROXIMITATS T. DEL FANG		FARCIMENT		
Comp. geològica	Comp. orgànica	Comp. artificial		
		RUNA		
Posició	Dimensions	Orientació		
Tamany	Consistència/ Compactació	Color		
Cotes superiors		Màximes	Minimes	Orientació pendent
Potència				
Igual a	En contacte			
Cobreix ¹⁰⁶	Cobert per ¹⁰¹			
Farceix ¹⁰⁴	Farcit per			
Talla	Tallat per			
Recolza	Se li recolza			
Es lliura	Se li lliura			
Observacions:				
Interpretació:				
Datació <input type="text"/>				
Criteri datació <input type="text"/>				
Foto/ Diapo. <input type="text"/>				
<input type="checkbox"/> Recull mostres Tipus de mostra: <input type="text"/>				

Població/ Terme municipal:		Àrea arqueològica/ Jaciment		UE
BARCELONA (El Barcelonès)		TRAM LAV SANTS-SAGRERA Codi MHCB 086/08		106
Zona/ àmbit	Sector	Definició		
PROXIMITATS T. DEL FANG		ESTRUCTURA		
Comp. geològica	Comp. orgànica	Comp. artificial		
		FORMIGÓ		
Posició	Dimensions	Orientació		
Tamany	Consistència/ Compactació	Color		
Cotes superiors		Màximes	Minimes	Orientació pendent
Potència				
Igual a	En contacte			
Cobreix ¹⁰³	Cobert per ¹⁰⁵			
Farceix	Farcit per			
Talla	Tallat per			
Recolza	Se li recolza			
Es lliura	Se li lliura			
Observacions:				
Interpretació:				
Llosa de formigó de l'antiga estació.				
Datació <input type="text"/>				
Criteri datació <input type="text"/>				
Foto/ Diapo. <input type="text"/>				
<input type="checkbox"/> Recull mostres Tipus de mostra: <input type="text"/>				

Població/ Terme municipal:		Àrea arqueològica/ Jaciment		UE
BARCELONA (El Barcelonès)		TRAM LAV SANTS-SAGRERA Codi MHCB 086/08		107
Zona/ àmbit	Sector	Definició		
PROXIMITATS T. DEL FANG		NEGATIVA: mina aigua		
Comp. geològica	Comp. orgànica	Comp. artificial		
Posició	Dimensions	Orientació		
Tamany	Consistència/ Compactació	Color		
Cotes superiors		Màximes	Minimes	Orientació pendent
Potència				
Igual a	En contacte			
Cobreix	Cobert per		108	
Farceix	Farcit per		103	
Talla	Tallat per		109	
Recolza	Se li recolza			
Es lliura	Se li lliura			
Observacions:				
Interpretació:				
Datació		Criteri datació		
Foto/ Diapo.	<input type="checkbox"/> Recull mostres	Tipus de mostra:		

Població/ Terme municipal:		Àrea arqueològica/ Jaciment		UE
BARCELONA (El Barcelonès)		TRAM LAV SANTS-SAGRERA Codi MHCB 086/08		108
Zona/ àmbit	Sector	Definició		
PROXIMITATS T. DEL FANG		ESTRUCTURA		
Comp. geològica	Comp. orgànica	Comp. artificial		
		MORTER BLANC + TOTXOS MASSISSOS		
Posició	Dimensions	Orientació		
Tamany	Consistència/ Compactació	Color		
Cotes superiors		Màximes	Minimes	Orientació pendent
Potència				
Igual a	En contacte			
Cobreix	Cobert per		103	
Farceix	Farcit per		107	
Talla	Tallat per		109	
Recolza	Se li recolza			
Es lliura	Se li lliura			
Observacions: Coberta de part de la mina UE -107.				
Interpretació: Possible reparació.				
Datació		Criteri datació		
Foto/ Diapo.	<input type="checkbox"/> Recull mostres	Tipus de mostra:		

Població/ Terme municipal:		Àrea arqueològica/ Jaciment		UE
BARCELONA (El Barcelonès)		TRAM LAV SANTS-SAGRERA Codi MHCB 086/08		109
Zona/ àmbit	Sector	Definició		
PROXIMITATS T. DEL FANG		NEGATIVA: rasa		
Comp. geològica	Comp. orgànica	Comp. artificial		
Posició	Dimensions	Orientació		
Tamany	Consistència/ Compactació	Color		
Cotes superiors		Màximes	Minimes	Orientació pendent
Potència				
Igual a	En contacte			
Cobreix	Cobert per			
Farceix	Farcit per		110	
Talla	Tallat per		102,103,108	
Recolza	Se li recolza			
Es lliura	Se li lliura			
Observacions:				
Interpretació:				
Retall de grans dimensions que probablement és la rasa de fonamentació del pont de Bac de Roda.				
Datació		Criteri datació		
Foto/ Diapo.		<input type="checkbox"/> Recull mostres	Tipus de mostra:	

Població/ Terme municipal:		Àrea arqueològica/ Jaciment		UE
BARCELONA (El Barcelonès)		TRAM LAV SANTS-SAGRERA Codi MHCB 086/08		110
Zona/ àmbit	Sector	Definició		
PROXIMITATS T. DEL FANG		FARCIMENT		
Comp. geològica	Comp. orgànica	Comp. artificial		
TERRA + PEDRES		RESTES DE MATERIAL CONSTRUCTIU		
Posició	Dimensions	Orientació		
Tamany	Consistència/ Compactació	Color		
VARIABLE	COMPACTACIÓ MITJA	MARRO		
Cotes superiors		Màximes	Minimes	Orientació pendent
Potència				
Igual a	En contacte			
Cobreix	Cobert per		111	
Farceix	Farcit per		109	
Talla	Tallat per			
Recolza	Se li recolza			
Es lliura	Se li lliura			
Observacions:				
Interpretació:				
Datació		Criteri datació		
Foto/ Diapo.		<input type="checkbox"/> Recull mostres	Tipus de mostra:	

Població/ Terme municipal:		Àrea arqueològica/ Jaciment		UE
BARCELONA (El Barcelonès)		TRAM LAV SANTS-SAGRERA Codi MHCB 086/08		111
Zona/ àmbit	Sector	Definició		
PROXIMITATS T. DEL FANG		ESTRAT		
Comp. geològica	Comp. orgànica	Comp. artificial		
TERRA		RUNA		
Posició	Dimensions	Orientació		
Tamany	Consistència/ Compactació	Color		
VARIABLE		MARRÓ-GRIS		
Cotes superiors		Màximes	Minimes	Orientació pendent
		-		
Potència				
Igual a	En contacte			
Cobreix ¹¹²	Cobert per ¹¹⁰			
Farceix	Farcit per			
Talla	Tallat per			
Recolza	Se li recolza			
Es lliura	Se li lliura			
Observacions:				
Interpretació:				
Datació		Criteri datació		
Foto/ Diapo. <input type="checkbox"/> Recull mostres Tipus de mostra: <input type="checkbox"/>				

Població/ Terme municipal:		Àrea arqueològica/ Jaciment		UE
BARCELONA (El Barcelonès)		TRAM LAV SANTS-SAGRERA Codi MHCB 086/08		112
Zona/ àmbit	Sector	Definició		
PROXIMITATS T. DEL FANG		ESTRAT		
Comp. geològica	Comp. orgànica	Comp. artificial		
TERRA				
Posició	Dimensions	Orientació		
Tamany	Consistència/ Compactació	Color		
LLIM (0,002-0,02 mm.)	ARGILOSA	MARRO		
Cotes superiors		Màximes	Minimes	Orientació pendent
		-		
Potència				
Igual a	En contacte			
Cobreix ¹⁰³	Cobert per ¹¹¹			
Farceix	Farcit per			
Talla	Tallat per			
Recolza	Se li recolza			
Es lliura	Se li lliura			
Observacions:				
Interpretació:				
Datació		Criteri datació		
Foto/ Diapo. <input type="checkbox"/> Recull mostres Tipus de mostra: <input type="checkbox"/>				

Població/ Terme municipal:		Àrea arqueològica/ Jaciment		UE
BARCELONA (El Barcelonès)		TRAM LAV SANTS-SAGRERA Codi MHCB 086/08		201
Zona/ àmbit	Sector	Definició		
C/ MALLORCA		NIVELL D'ÚS		

Comp. geològica	Comp. orgànica	Comp. artificial
		ASFALT
Posició	Dimensions	Orientació
Tamany	Consistència/ Compactació	Color

Cotes superiors		Màximes	Minimes	Orientació pendent
Potència				

Igual a	En contacte
Cobreix ²⁰²	Cobert per
Farceix	Farcit per
Talla	Tallat per
Recolza	Se li recolza
Es lliura	Se li lliura

Observacions:
Estrat superficial esfaltat carrer.

Interpretació:	
Datació	Criteri datació

Foto/ Diapo.	<input type="checkbox"/> Recull mostres	Tipus de mostra:

Població/ Terme municipal:		Àrea arqueològica/ Jaciment		UE
BARCELONA (El Barcelonès)		TRAM LAV SANTS-SAGRERA Codi MHCB 086/08		202
Zona/ àmbit	Sector	Definició		
C/ MALLORCA		NIVELL D'ÚS: paviment		

Comp. geològica	Comp. orgànica	Comp. artificial
LLAMBORDES		
Posició	Dimensions	Orientació
Tamany	Consistència/ Compactació	Color

Cotes superiors		Màximes	Minimes	Orientació pendent
Potència				

Igual a	En contacte
Cobreix ²⁰³	Cobert per ²⁰¹
Farceix	Farcit per
Talla	Tallat per
Recolza	Se li recolza
Es lliura	Se li lliura

Observacions:

Interpretació:	
Antiga pavimentació carrer.	
Datació	Criteri datació

Foto/ Diapo.	<input type="checkbox"/> Recull mostres	Tipus de mostra:

Població/ Terme municipal:		Àrea arqueològica/ Jaciment		UE
BARCELONA (El Barcelonès)		TRAM LAV SANTS-SAGRERA Codi MHCB 086/08		203
Zona/ àmbit	Sector	Definició		
C/ MALLORCA		ESTRAT: de preparació		

Comp. geològica	Comp. orgànica	Comp. artificial
TERRA (SAULÓ)		
Posició	Dimensions	Orientació
Tamany	Consistència/ Compactació	Color
SORRA (0'02-2 mm.)	SOLTA	MARRO

	Màximes	Minimes	Orientació pendent
Cotes superiors		-	
			Potència

Igual a	En contacte
Cobreix ²⁰⁴	Cobert per ²⁰²
Farceix	Farcit per
Talla	Tallat per
Recolza	Se li recolza
Es lliura	Se li lliura

Observacions:

Interpretació:	
Datació	Criteri datació

Foto/ Diapo.	<input type="checkbox"/> Recull mostres	Tipus de mostra:

Població/ Terme municipal:		Àrea arqueològica/ Jaciment		UE
BARCELONA (El Barcelonès)		TRAM LAV SANTS-SAGRERA Codi MHCB 086/08		204
Zona/ àmbit	Sector	Definició		
C/ MALLORCA		ESTRAT: de rebliment		

Comp. geològica	Comp. orgànica	Comp. artificial
TERRA		RESTES DE MATERIAL CONSTRUCTIU
Posició	Dimensions	Orientació
Tamany	Consistència/ Compactació	Color
VARIABLE	COMPACTACIÓ MITJA	MARRO

	Màximes	Minimes	Orientació pendent
Cotes superiors		-	
			Potència

Igual a	En contacte
Cobreix ^{205,207}	Cobert per ²⁰³
Farceix	Farcit per
Talla	Tallat per
Recolza	Se li recolza
Es lliura	Se li lliura

Observacions:

Interpretació:	
Datació	Criteri datació

Foto/ Diapo.	<input type="checkbox"/> Recull mostres	Tipus de mostra:

Població/ Terme municipal:		Àrea arqueològica/ Jaciment		UE
BARCELONA (El Barcelonès)		TRAM LAV SANTS-SAGRERA Codi: MHCB 086/08		205
Zona/ àmbit	Sector	Definició		
C/ MALLORCA		ESTRAT		

Comp. geològica	Comp. orgànica	Comp. artificial
TERRA		
Posició	Dimensions	Orientació
Tamany	Consistència/ Compactació	Color
SORRA (0'02-2 mm.)	ARGILOSA	MARRO

	Màximes	Minimes	Orientació pendent
Cotes superiors		-	
			Potència

Igual a	En contacte
Cobreix ²⁰⁸	Cobert per ^{204,207}
Farceix	Farcit per
Talla	Tallat per ²⁰⁶
Recolza	Se li recolza
Es lliura	Se li lliura

Observacions:

Interpretació:	
Datació	Criteri datació

Foto/ Diapo.	<input type="checkbox"/> Recull mostres	Tipus de mostra:

Població/ Terme municipal:		Àrea arqueològica/ Jaciment		UE
BARCELONA (El Barcelonès)		TRAM LAV SANTS-SAGRERA Codi: MHCB 086/08		206
Zona/ àmbit	Sector	Definició		
C/ MALLORCA		NEGATIVA: pou		

Comp. geològica	Comp. orgànica	Comp. artificial
Posició	Dimensions	Orientació
Tamany	Consistència/ Compactació	Color

	Màximes	Minimes	Orientació pendent
Cotes superiors		-	
			Potència

Igual a	En contacte
Cobreix	Cobert per
Farceix	Farcit per
Talla ²⁰⁵	Tallat per
Recolza	Se li recolza
Es lliura	Se li lliura

Observacions:
Format per un retall en el subsòl de planta circular i d'aproximadament 1'10 metres de diàmetre.

Interpretació:	
Datació	Criteri datació

Foto/ Diapo.	<input type="checkbox"/> Recull mostres	Tipus de mostra:

Població/ Terme municipal:		Àrea arqueològica/ Jaciment		UE
BARCELONA (El Barcelonès)		TRAM LAV SANTS-SAGRERA Codi MHCB 086/08		207
Zona/ àmbit	Sector	Definició		
C/ MALLORCA		ESTRUCTURA		

Comp. geològica	Comp. orgànica	Comp. artificial
		MORTER BLANC
Posició	Dimensions	Orientació
Tamany	Consistència/ Compactació	Color
	FRÀGIL	BLANC

Cotes superiors		Màximes	Minimes	Orientació pendent
		-		
Potència				

Igual a	En contacte
Cobreix ²⁰⁵	Cobert per ²⁰⁴
Farceix	Farcit per
Talla	Tallat per
Recolza	Se li recolza
Es lliura	Se li lliura

Observacions:
Restes de morter de molt baixa qualitat localitzat al voltant del pou UE 206.

Interpretació:
Formaria part de la coberta utilitzada en el seu temps per a segellar el pou.

Datació Criteri datació

Foto/ Diapo. Recull mostres Tipus de mostra:

Població/ Terme municipal:		Àrea arqueològica/ Jaciment		UE
BARCELONA (El Barcelonès)		TRAM LAV SANTS-SAGRERA Codi MHCB 086/08		208
Zona/ àmbit	Sector	Definició		
C/ MALLORCA		ESTRAT		

Comp. geològica	Comp. orgànica	Comp. artificial
TERRA		
Posició	Dimensions	Orientació
Tamany	Consistència/ Compactació	Color
SORRA (0'02-2 mm.)	COMPACTACIÓ ALTA	MARRO

Cotes superiors		Màximes	Minimes	Orientació pendent
		-		
Potència				

Igual a ³⁰⁵	En contacte
Cobreix ^{210,212}	Cobert per ^{205,209,211}
Farceix	Farcit per
Talla	Tallat per ²¹³
Recolza	Se li recolza
Es lliura	Se li lliura

Observacions:
Geològic.

Interpretació:

Datació Criteri datació

Foto/ Diapo. Recull mostres Tipus de mostra:

Població/ Terme municipal:		Àrea arqueològica/ Jaciment		UE
BARCELONA (El Barcelonès)		TRAM LAV SANTS-SAGRERA Codi MHCB 086/08		209
Zona/ àmbit	Sector	Definició		
C/ MALLORCA		ESTRUCTURA: escales		

Comp. geològica	Comp. orgànica	Comp. artificial
		MORTER GRIS + TOTXOS MASSISSOS
Posició	Dimensions	Orientació
Tamany	Consistència/ Compactació	Color

Cotes superiors		Màximes	Minimes	Orientació pendent
Potència				

Igual a	En contacte ²¹¹
Cobreix ²⁰⁸	Cobert per ^{210,214}
Farceix	Farcit per
Talla	Tallat per
Recolza	Se li recolza
Es lliura	Se li lliura

Observacions:

Interpretació:

Datació Criteri datació

Foto/ Diapo. Recull mostres Tipus de mostra:

Població/ Terme municipal:		Àrea arqueològica/ Jaciment		UE
BARCELONA (El Barcelonès)		TRAM LAV SANTS-SAGRERA Codi MHCB 086/08		210
Zona/ àmbit	Sector	Definició		
C/ MALLORCA		ESTRUCTURA		

Comp. geològica	Comp. orgànica	Comp. artificial
		MORTER GRIS + TOTXOS MASSISSOS
Posició	Dimensions	Orientació
Tamany	Consistència/ Compactació	Color

Cotes superiors		Màximes	Minimes	Orientació pendent
Potència				

Igual a	En contacte ²¹²
Cobreix ²⁰⁹	Cobert per ²⁰⁸
Farceix	Farcit per
Talla	Tallat per
Recolza	Se li recolza ²¹⁴
Es lliura	Se li lliura

Observacions:
Parets + volta catalana.

Interpretació:

Datació Criteri datació

Foto/ Diapo. Recull mostres Tipus de mostra:

Població/ Terme municipal:		Àrea arqueològica/ Jaciment		UE
BARCELONA (El Barcelonès)		TRAM LAV SANTS-SAGRERA Codi MHCB 086/08		211
Zona/ àmbit	Sector	Definició		
C/ MALLORCA		NIVELL D'ÚS: paviment		

Comp. geològica	Comp. orgànica	Comp. artificial
		MORTER GRIS + TOTXOS MASSISSOS
Posició	Dimensions	Orientació
Tamany	Consistència/ Compactació	Color

Cotes superiors		Màximes	Minimes	Orientació pendent
Potència				

Igual a	En contacte ²⁰⁹
Cobreix ²⁰⁸	Cobert per ²¹²
Farceix	Farcit per
Talla	Tallat per
Recolza	Se li recolza
Es lliura	Se li lliura

Observacions:

Interpretació:

Datació Criteri datació

Foto/ Diapo. Recull mostres Tipus de mostra:

Població/ Terme municipal:		Àrea arqueològica/ Jaciment		UE
BARCELONA (El Barcelonès)		TRAM LAV SANTS-SAGRERA Codi MHCB 086/08		212
Zona/ àmbit	Sector	Definició		
C/ MALLORCA		ESTRUCTURA		

Comp. geològica	Comp. orgànica	Comp. artificial
		MORTER GRIS + TOTXOS MASSISSOS
Posició	Dimensions	Orientació
Tamany	Consistència/ Compactació	Color

Cotes superiors		Màximes	Minimes	Orientació pendent
Potència				

Igual a	En contacte ²¹⁰
Cobreix ²¹¹	Cobert per ²⁰⁸
Farceix	Farcit per
Talla	Tallat per
Recolza	Se li recolza
Es lliura	Se li lliura

Observacions:
Parets + volta catalana.

Interpretació:

Datació Criteri datació

Foto/ Diapo. Recull mostres Tipus de mostra:

Població/ Terme municipal:		Àrea arqueològica/ Jaciment		UE
BARCELONA (El Barcelonès)		TRAM LAV SANTS-SAGRERA Codi MHCB 086/08		214
Zona/ àmbit	Sector	Definició		
C/ MALLORCA		ESTRUCTURA		

Comp. geològica	Comp. orgànica	Comp. artificial
		MORTER GRIS + TOTXOS MASSISSOS
Posició	Dimensions	Orientació
Tamany	Consistència/ Compactació	Color

Cotes superiors		Màximes	Minimes	Orientació pendent
Potència				

Igual a	En contacte
Cobreix ²⁰⁹	Cobert per ²¹⁰
Farceix	Farcit per
Talla	Tallat per
Recolza ²¹⁰	Se li recolza
Es lliura	Se li lliura

Observacions:
Tapiat accés.

Interpretació:	
Datació	Criteri datació

Foto/ Diapo.	<input type="checkbox"/> Recull mostres	Tipus de mostra:

Població/ Terme municipal:		Àrea arqueològica/ Jaciment		UE
BARCELONA (El Barcelonès)		TRAM LAV SANTS-SAGRERA Codi MHCB 086/08		301
Zona/ àmbit	Sector	Definició		
C/ MALLORCA		NIVELL D'ÚS		

Comp. geològica	Comp. orgànica	Comp. artificial
		ASFALT
Posició	Dimensions	Orientació
Tamany	Consistència/ Compactació	Color

Cotes superiors		Màximes	Minimes	Orientació pendent
Potència				

Igual a	En contacte
Cobreix ³⁰²	Cobert per
Farceix	Farcit per
Talla	Tallat per
Recolza	Se li recolza
Es lliura	Se li lliura

Observacions:
Estrat superficial esfaltat carrer.

Interpretació:	
Datació	Criteri datació

Foto/ Diapo.	<input type="checkbox"/> Recull mostres	Tipus de mostra:

Població/ Terme municipal:		Àrea arqueològica/ Jaciment		UE
BARCELONA (El Barcelonès)		TRAM LAV SANTS-SAGRERA Codi MHCB 086/08		302
Zona/ àmbit	Sector	Definició		
C/ MALLORCA		NIVELL D'ÚS: paviment		

Comp. geològica	Comp. orgànica	Comp. artificial
LLAMBORDES		
Posició	Dimensions	Orientació
Tamany	Consistència/ Compactació	Color

	Màximes	Minimes	Orientació pendent
Cotes superiors		-	
			Potència

Igual a	En contacte
Cobreix ³⁰²	Cobert per ³⁰¹
Farceix	Farcit per
Talla	Tallat per
Recolza	Se li recolza
Es lliura	Se li lliura

Observacions:

Interpretació:	
Antiga pavimentació carrer.	
Datació	Criteri datació

Foto/ Diapo.	<input type="checkbox"/> Recull mostres	Tipus de mostra:

Població/ Terme municipal:		Àrea arqueològica/ Jaciment		UE
BARCELONA (El Barcelonès)		TRAM LAV SANTS-SAGRERA Codi MHCB 086/08		303
Zona/ àmbit	Sector	Definició		
C/ MALLORCA		ESTRAT		

Comp. geològica	Comp. orgànica	Comp. artificial
TERRA (SAULÓ)		
Posició	Dimensions	Orientació
Tamany	Consistència/ Compactació	Color
SORRA (0'02-2 mm.)	SOLTA	MARRO

	Màximes	Minimes	Orientació pendent
Cotes superiors		-	
			Potència

Igual a	En contacte
Cobreix ³⁰⁴	Cobert per ³⁰²
Farceix	Farcit per
Talla	Tallat per
Recolza	Se li recolza
Es lliura	Se li lliura

Observacions:

Interpretació:	
Datació	Criteri datació

Foto/ Diapo.	<input type="checkbox"/> Recull mostres	Tipus de mostra:

Població/ Terme municipal:		Àrea arqueològica/ Jaciment		UE
BARCELONA (El Barcelonès)		TRAM LAV SANTS-SAGRERA Codi MHCB 086/08		304
Zona/ àmbit	Sector	Definició		
C/ MALLORCA		ESTRAT: de reblliment		
Comp. geològica	Comp. orgànica	Comp. artificial		
TERRA		RESTES DE MATERIAL CONSTRUCTIU		
Posició	Dimensions	Orientació		
Tamany	Consistència/ Compactació	Color		
VARIABLE	COMPACTACIÓ MITJA	MARRÓ-GRIS		
Cotes superiors		Màximes	Minimes	Orientació pendent
Potència				
Igual a	En contacte			
Cobreix ³⁰⁷	Cobert per ³⁰³			
Farceix	Farcit per			
Talla	Tallat per			
Recolza	Se li recolza			
Es lliura	Se li lliura			
Observacions:				
Interpretació:				
Datació		Criteri datació		
Foto/ Diapo.	<input type="checkbox"/> Recull mostres	Tipus de mostra:		

Població/ Terme municipal:		Àrea arqueològica/ Jaciment		UE
BARCELONA (El Barcelonès)		TRAM LAV SANTS-SAGRERA Codi MHCB 086/08		305
Zona/ àmbit	Sector	Definició		
C/ MALLORCA				
Comp. geològica	Comp. orgànica	Comp. artificial		
TERRA				
Posició	Dimensions	Orientació		
Tamany	Consistència/ Compactació	Color		
SORRA (0'02-2 mm.)	COMPACTACIÓ ALTA	MARRÓ		
Cotes superiors		Màximes	Minimes	Orientació pendent
Potència				
Igual a ²⁰⁸	En contacte			
Cobreix	Cobert per ^{306,308}			
Farceix	Farcit per			
Talla	Tallat per			
Recolza	Se li recolza			
Es lliura	Se li lliura			
Observacions: Geològic.				
Interpretació:				
Datació		Criteri datació		
Foto/ Diapo.	<input type="checkbox"/> Recull mostres	Tipus de mostra:		

Població/ Terme municipal:		Àrea arqueològica/ Jaciment		UE
BARCELONA (El Barcelonès)		TRAM LAV SANTS-SAGRERA Codi MHCB 086/08		306
Zona/ àmbit	Sector	Definició		
C/ MALLORCA		ESTRUCTURA		

Comp. geològica	Comp. orgànica	Comp. artificial
PEDRES		MORTER BLANC + TOTXOS MASSISSOS
Posició	Dimensions	Orientació
Tamany	Consistència/ Compactació	Color

Cotes superiors		Màximes	Minimes	Orientació pendent
Potència				

Igual a	En contacte
Cobreix 305	Cobert per 307
Farceix	Farcit per 308
Talla	Tallat per
Recolza	Se li recolza
Es lliura	Se li lliura

Observacions:
Paret del col·lector.

Interpretació:	
Datació	Criteri datació

Foto/ Diapo.	<input type="checkbox"/> Recull mostres	Tipus de mostra:

Població/ Terme municipal:		Àrea arqueològica/ Jaciment		UE
BARCELONA (El Barcelonès)		TRAM LAV SANTS-SAGRERA Codi MHCB 086/08		307
Zona/ àmbit	Sector	Definició		
C/ MALLORCA		ESTRUCTURA		

Comp. geològica	Comp. orgànica	Comp. artificial
Posició	Dimensions	Orientació
Tamany	Consistència/ Compactació	Color

Cotes superiors		Màximes	Minimes	Orientació pendent
Potència				

Igual a	En contacte
Cobreix 306	Cobert per 304
Farceix	Farcit per
Talla	Tallat per
Recolza	Se li recolza
Es lliura	Se li lliura

Observacions:
Volta formada per tres fileres superposades de maons massissos col·locats a sardinell.

Interpretació:	
Datació	Criteri datació

Foto/ Diapo.	<input type="checkbox"/> Recull mostres	Tipus de mostra:

Població/ Terme municipal:		Àrea arqueològica/ Jaciment		UE
BARCELONA (El Barcelonès)		TRAM LAV SANTS-SAGRERA Codi MHCB 086/08		308
Zona/ àmbit	Sector	Definició		
C/ MALLORCA		ESTRAT: de sediments		
Comp. geològica	Comp. orgànica	Comp. artificial		
TERRA				
Posició	Dimensions	Orientació		
Tamany	Consistència/ Compactació	Color		
LLIM (0,002-0,02 mm.)	ARGILOSA	GRIS		
Cotes superiors		Màximes	Minimes	Orientació pendent
Potència				
Igual a	En contacte			
Cobreix ³⁰⁵	Cobert per			
Farceix ³⁰⁶	Farcit per			
Talla	Tallat per			
Recolza	Se li recolza			
Es lliura	Se li lliura			
Observacions:				
Interpretació:				
Datació		Criteri datació		
Foto/ Diapo: <input type="checkbox"/> Recull mostres Tipus de mostra: <input type="checkbox"/>				

Població/ Terme municipal:		Àrea arqueològica/ Jaciment		UE
BARCELONA (El Barcelonès)		TRAM LAV SANTS-SAGRERA Codi MHCB 086/08		401
Zona/ àmbit	Sector	Definició		
C/ MALLORCA		NIVELL D'ÚS: paviment		
Comp. geològica	Comp. orgànica	Comp. artificial		
		PANOTS		
Posició	Dimensions	Orientació		
Tamany	Consistència/ Compactació	Color		
		GRIS		
Cotes superiors		Màximes	Minimes	Orientació pendent
Potència				
Igual a	En contacte			
Cobreix ⁴⁰²	Cobert per			
Farceix	Farcit per			
Talla	Tallat per			
Recolza	Se li recolza			
Es lliura	Se li lliura			
Observacions: Vorera.				
Interpretació:				
Datació		Criteri datació		
Foto/ Diapo: <input type="checkbox"/> Recull mostres Tipus de mostra: <input type="checkbox"/>				

Població/ Terme municipal:		Àrea arqueològica/ Jaciment		UE
BARCELONA (El Barcelonès)		TRAM LAV SANTS-SAGRERA Codi MHCB 086/08		402
Zona/ àmbit	Sector	Definició		
C/ MALLORCA		ESTRAT: de preparació		

Comp. geològica	Comp. orgànica	Comp. artificial
		MORTER GRIS
Posició	Dimensions	Orientació
Tamany	Consistència/ Compactació	Color

Cotes superiors		Màximes	Minimes	Orientació pendent
Potència				

Igual a	En contacte
Cobreix ⁴⁰³	Cobert per ⁴⁰¹
Farceix	Farcit per
Talla	Tallat per
Recolza	Se li recolza
Es lliura	Se li lliura

Observacions:

Interpretació:

Datació Criteri datació

Foto/ Diapo: Recull mostres Tipus de mostra:

Població/ Terme municipal:		Àrea arqueològica/ Jaciment		UE
BARCELONA (El Barcelonès)		TRAM LAV SANTS-SAGRERA Codi MHCB 086/08		403
Zona/ àmbit	Sector	Definició		
C/ MALLORCA		ESTRAT: de rebliment		

Comp. geològica	Comp. orgànica	Comp. artificial
TERRA (SAULÓ)		RESTES DE MATERIAL CONSTRUCTIU
Posició	Dimensions	Orientació
Tamany	Consistència/ Compactació	Color

Cotes superiors		Màximes	Minimes	Orientació pendent
Potència				

Igual a	En contacte
Cobreix ⁴⁰⁴	Cobert per ⁴⁰²
Farceix	Farcit per
Talla	Tallat per
Recolza	Se li recolza
Es lliura	Se li lliura

Observacions:

Interpretació:

Datació Criteri datació

Foto/ Diapo: Recull mostres Tipus de mostra:

Població/ Terme municipal:		Àrea arqueològica/ Jaciment		UE
BARCELONA (El Barcelonès)		TRAM LAV SANTS-SAGRERA Codi MHCB 086/08		404
Zona/ àmbit	Sector	Definició		
C/ MALLORCA		ESTRAT		
Comp. geològica	Comp. orgànica	Comp. artificial		
TERRA				
Posició	Dimensions	Orientació		
Tamany	Consistència/ Compactació	Color		
SORRA (0'02-2 mm.)	COMPACTACIÓ ALTA	MARRO		
Cotes superiors		Màximes	Minimes	Orientació pendent
Potència				
Igual a	En contacte			
Cobreix	Cobert per		403	
Farceix	Farcit per			
Talla	Tallat per			
Recolza	Se li recolza			
Es lliura	Se li lliura			
Observacions:				
Geològic.				
Interpretació:				
Datació		Criteri datació		
Foto/ Diapo.	<input type="checkbox"/> Recull mostres	Tipus de mostra:		

Població/ Terme municipal:		Àrea arqueològica/ Jaciment		UE
BARCELONA (El Barcelonès)		TRAM LAV SANTS-SAGRERA Codi MHCB 086/08		501
Zona/ àmbit	Sector	Definició		
C/ MALLORCA		NIVELL D'ÚS		
Comp. geològica	Comp. orgànica	Comp. artificial		
		ASFALT		
Posició	Dimensions	Orientació		
Tamany	Consistència/ Compactació	Color		
Cotes superiors		Màximes	Minimes	Orientació pendent
Potència				
Igual a	En contacte			
Cobreix	Cobert per		502	
Farceix	Farcit per			
Talla	Tallat per			
Recolza	Se li recolza			
Es lliura	Se li lliura			
Observacions:				
Estrat superficial esfaltat carrer.				
Interpretació:				
Datació		Criteri datació		
Foto/ Diapo.	<input type="checkbox"/> Recull mostres	Tipus de mostra:		

Població/ Terme municipal:		Àrea arqueològica/ Jaciment		UE
BARCELONA (El Barcelonès)		TRAM LAV SANTS-SAGRERA Codi MHCB 086/08		502
Zona/ àmbit	Sector	Definició		
C/ MALLORCA		NIVELL D'ÚS: paviment		

Comp. geològica	Comp. orgànica	Comp. artificial
LLAMBORDES		
Posició	Dimensions	Orientació
Tamany	Consistència/ Compactació	Color

	Màximes	Minimes	Orientació pendent
Cotes superiors		-	
			Potència

Igual a	En contacte
Cobreix ⁵⁰³	Cobert per ⁵⁰¹
Farceix	Farcit per
Talla	Tallat per
Recolza	Se li recolza
Es lliura	Se li lliura

Observacions:

Interpretació:	
Antiga pavimentació carrer.	
Datació	Criteri datació

Foto/ Diapo.	<input type="checkbox"/> Recull mostres	Tipus de mostra:

Població/ Terme municipal:		Àrea arqueològica/ Jaciment		UE
BARCELONA (El Barcelonès)		TRAM LAV SANTS-SAGRERA Codi MHCB 086/08		503
Zona/ àmbit	Sector	Definició		
C/ MALLORCA		ESTRAT: de reblliment		

Comp. geològica	Comp. orgànica	Comp. artificial
TERRA (SAULÓ)		
Posició	Dimensions	Orientació
Tamany	Consistència/ Compactació	Color
SORRA (0'02-2 mm.)	SOLTA	MARRO

	Màximes	Minimes	Orientació pendent
Cotes superiors		-	
			Potència

Igual a	En contacte
Cobreix ⁵⁰⁴	Cobert per ⁵⁰²
Farceix	Farcit per
Talla	Tallat per
Recolza	Se li recolza
Es lliura	Se li lliura

Observacions:

Interpretació:	
Datació	Criteri datació

Foto/ Diapo.	<input type="checkbox"/> Recull mostres	Tipus de mostra:

Població/ Terme municipal:		Àrea arqueològica/ Jaciment		UE
BARCELONA (El Barcelonès)		TRAM LAV SANTS-SAGRERA Codi MHCB 086/08		504
Zona/ àmbit	Sector	Definició		
C/ MALLORCA		ESTRAT		
Comp. geològica	Comp. orgànica	Comp. artificial		
TERRA		RESTES DE MATERIAL CONSTRUCTIU		
Posició	Dimensions	Orientació		
Tamany	Consistència/ Compactació	Color		
SORRA (0'02-2 mm.)	ARGILOSA	MARRO		
Cotes superiors		Màximes	Minimes	Orientació pendent
Potència				
Igual a	En contacte			
Cobreix ⁵⁰⁵	Cobert per ⁵⁰³			
Farceix	Farcit per			
Talla	Tallat per			
Recolza	Se li recolza			
Es lliura	Se li lliura			
Observacions:				
Interpretació:				
Datació		Criteri datació		
Foto/ Diapo. <input type="checkbox"/> Recull mostres Tipus de mostra: <input type="checkbox"/>				

Població/ Terme municipal:		Àrea arqueològica/ Jaciment		UE
BARCELONA (El Barcelonès)		TRAM LAV SANTS-SAGRERA Codi MHCB 086/08		505
Zona/ àmbit	Sector	Definició		
C/ MALLORCA		ESTRAT		
Comp. geològica	Comp. orgànica	Comp. artificial		
TERRA				
Posició	Dimensions	Orientació		
Tamany	Consistència/ Compactació	Color		
SORRA (0'02-2 mm.)	COMPACTACIÓ ALTA	MARRO		
Cotes superiors		Màximes	Minimes	Orientació pendent
Potència				
Igual a	En contacte			
Cobreix	Cobert per			
Farceix	Farcit per			
Talla	Tallat per			
Recolza	Se li recolza			
Es lliura	Se li lliura			
Observacions: Geològic.				
Interpretació:				
Datació		Criteri datació		
Foto/ Diapo. <input type="checkbox"/> Recull mostres Tipus de mostra: <input type="checkbox"/>				

Població/ Terme municipal:		Àrea arqueològica/ Jaciment		UE
BARCELONA (El Barcelonès)		TRAM LAV SANTS-SAGRERA Codi MHCB 086/08		1001
Zona/ àmbit	Sector	Definició		
TORRE DEL FANG	1	NIVELL D'ÚS: paviment		

Comp. geològica	Comp. orgànica	Comp. artificial
		RAJOLES (TERRASSO)
Posició	Dimensions	Orientació
Tamany	Consistència/ Compactació	Color

	Màximes	Minimes	Orientació pendent
Cotes superiors		-	
			Potència

Igual a	2001,3001	En contacte
Cobreix	1002	Cobert per
Farceix		Farcit per
Talla		Tallat per
Recolza	1102,1108	Se li recolza
Es lliura		Se li lliura

Observacions:
Rajola 20x20 cm.

Interpretació:	
Datació	Criteri datació

Foto/ Diapo:	<input type="checkbox"/> Recull mostres	Tipus de mostra:

Població/ Terme municipal:		Àrea arqueològica/ Jaciment		UE
BARCELONA (El Barcelonès)		TRAM LAV SANTS-SAGRERA Codi MHCB 086/08		1002
Zona/ àmbit	Sector	Definició		
TORRE DEL FANG	1	ESTRAT: de preparació		

Comp. geològica	Comp. orgànica	Comp. artificial
		MORTER GRIS
Posició	Dimensions	Orientació
Tamany	Consistència/ Compactació	Color

	Màximes	Minimes	Orientació pendent
Cotes superiors		-	
			Potència

Igual a	3002	En contacte
Cobreix	1003	Cobert per
Farceix		Farcit per
Talla		Tallat per
Recolza	1102,1108	Se li recolza
Es lliura		Se li lliura

Observacions:

Interpretació:	
Datació	Criteri datació

Foto/ Diapo:	<input type="checkbox"/> Recull mostres	Tipus de mostra:

Població/ Terme municipal:		Àrea arqueològica/ Jaciment		UE
BARCELONA (El Barcelonès)		TRAM LAV SANTS-SAGRERA Codi MHCB 086/08		1003
Zona/ àmbit	Sector	Definició		
TORRE DEL FANG	1	NIVELL D'ÚS: paviment		

Comp. geològica	Comp. orgànica	Comp. artificial
		RAJOLES (TERRASSO)
Posició	Dimensions	Orientació
Tamany	Consistència/ Compactació	Color

Cotes superiors		Màximes	Minimes	Orientació pendent
Potència				

Igual a	3003	En contacte
Cobreix	1004	Cobert per 1002
Farceix		Farcit per
Talla		Tallat per
Recolza	1102,1108	Se li recolza
Es lliura		Se li lliura

Observacions:

Interpretació:

Datació Criteri datació

Foto/ Diapo: Recull mostres Tipus de mostra:

Població/ Terme municipal:		Àrea arqueològica/ Jaciment		UE
BARCELONA (El Barcelonès)		TRAM LAV SANTS-SAGRERA Codi MHCB 086/08		1004
Zona/ àmbit	Sector	Definició		
TORRE DEL FANG	1	ESTRAT: de preparació		

Comp. geològica	Comp. orgànica	Comp. artificial
		MORTER GRIS
Posició	Dimensions	Orientació
Tamany	Consistència/ Compactació	Color
	COMPACTACIÓ ALTA	GRIS

Cotes superiors		Màximes	Minimes	Orientació pendent
Potència				

Igual a	3004	En contacte
Cobreix	1005,1038	Cobert per 1003
Farceix		Farcit per
Talla		Tallat per
Recolza	1108	Se li recolza
Es lliura		Se li lliura

Observacions:

Interpretació:

Datació Criteri datació

Foto/ Diapo: Recull mostres Tipus de mostra:

Població/ Terme municipal:		Àrea arqueològica/ Jaciment		UE
BARCELONA (El Barcelonès)		TRAM LAV SANTS-SAGRERA Codi MHCB 086/08		1005
Zona/ àmbit	Sector	Definició		
TORRE DEL FANG	1	NIVELL D'ÚS: paviment		

Comp. geològica	Comp. orgànica	Comp. artificial
		MORTER BLANC + TOTXOS MASSISSOS
Posició	Dimensions	Orientació
Tamany	Consistència/ Compactació	Color

Cotes superiors		Màximes	Minimes	Orientació pendent
Potència				

Igual a	En contacte
Cobreix 1006,1036	Cobert per 1004
Farceix	Farcit per
Talla	Tallat per
Recolza 1015,1108	Se li recolza 1038
Es lliura	Se li lliura

Observacions:

Interpretació:	
Datació	Criteri datació

Foto/ Diapo:	<input type="checkbox"/> Recull mostres	Tipus de mostra:

Població/ Terme municipal:		Àrea arqueològica/ Jaciment		UE
BARCELONA (El Barcelonès)		TRAM LAV SANTS-SAGRERA Codi MHCB 086/08		1006
Zona/ àmbit	Sector	Definició		
TORRE DEL FANG	1	ESTRAT: de reblliment		

Comp. geològica	Comp. orgànica	Comp. artificial
TERRA (SAULÓ)		
Posició	Dimensions	Orientació
Tamany	Consistència/ Compactació	Color
	SOLTA	MARRO

Cotes superiors		Màximes	Minimes	Orientació pendent
Potència				

Igual a	En contacte
Cobreix 1007,1024,1044	Cobert per 1005,1038
Farceix	Farcit per
Talla	Tallat per
Recolza	Se li recolza
Es lliura 1015,1035	Se li lliura

Observacions:

Interpretació:	
Datació	Criteri datació

Foto/ Diapo:	<input type="checkbox"/> Recull mostres	Tipus de mostra:

Població/ Terme municipal:		Àrea arqueològica/ Jaciment		UE
BARCELONA (El Barcelonès)		TRAM LAV SANTS-SAGRERA Codi MHCB 086/08		1007
Zona/ àmbit	Sector	Definició		
TORRE DEL FANG	1	NIVELL D'ÚS: paviment		

Comp. geològica	Comp. orgànica	Comp. artificial
		MORTER BLANC + TOTXOS MASSISSOS
Posició	Dimensions	Orientació
Tamany	Consistència/ Compactació	Color

Cotes superiors		Orientació pendent	
Màximes	Minimes		
	-	Potència	

Igual a	En contacte
Cobreix 1008	Cobert per 1006,1036
Farceix	Farcit per
Talla	Tallat per
Recolza 1015,1024,1068,1102	Se li recolza
Es lliura	Se li lliura

Observacions:

Interpretació:	
Datació	Criteri datació

Foto/ Diapo:	<input type="checkbox"/> Recull mostres	Tipus de mostra:

Població/ Terme municipal:		Àrea arqueològica/ Jaciment		UE
BARCELONA (El Barcelonès)		TRAM LAV SANTS-SAGRERA Codi MHCB 086/08		1008
Zona/ àmbit	Sector	Definició		
TORRE DEL FANG	1	ESTRAT: de preparació		

Comp. geològica	Comp. orgànica	Comp. artificial
		MORTER BARREJAT AMB SORRA
Posició	Dimensions	Orientació
Tamany	Consistència/ Compactació	Color

Cotes superiors		Orientació pendent	
Màximes	Minimes		
	-	Potència	

Igual a	En contacte
Cobreix 1009,1011,1039	Cobert per 1007
Farceix	Farcit per
Talla	Tallat per
Recolza 1015,1024,1068,1102	Se li recolza
Es lliura	Se li lliura

Observacions:

Interpretació:	
Datació	Criteri datació

Foto/ Diapo:	<input type="checkbox"/> Recull mostres	Tipus de mostra:

Població/ Terme municipal:		Àrea arqueològica/ Jaciment		UE
BARCELONA (El Barcelonès)		TRAM LAV SANTS-SAGRERA Codi: MHCB 086/08		1009
Zona/ àmbit	Sector	Definició		
TORRE DEL FANG	1	ESTRAT		
Comp. geològica	Comp. orgànica	Comp. artificial		
TERRA		RESTES DE MORTER		
Posició	Dimensions	Orientació		
Tamany	Consistència/ Compactació	Color		
		MARRO		
Cotes superiors		Màximes	Minimes	Orientació pendent
Potència				
Igual a	En contacte			
Cobreix 1037,1039,1043	Cobert per 1008			
Farceix	Farcit per			
Talla	Tallat per 1010,1023			
Recolza	Se li recolza			
Es lliura 1015	Se li lliura			
Observacions:				
Interpretació:				
Datació		Criteri datació		
Foto/ Diapo: <input type="checkbox"/> Recull mostres Tipus de mostra: <input type="checkbox"/>				

Població/ Terme municipal:		Àrea arqueològica/ Jaciment		UE
BARCELONA (El Barcelonès)		TRAM LAV SANTS-SAGRERA Codi: MHCB 086/08		1010
Zona/ àmbit	Sector	Definició		
TORRE DEL FANG	1	NEGATIVA: forat de pal		
Comp. geològica	Comp. orgànica	Comp. artificial		
Posició	Dimensions	Orientació		
Tamany	Consistència/ Compactació	Color		
Cotes superiors		Màximes	Minimes	Orientació pendent
Potència				
Igual a	En contacte			
Cobreix	Cobert per			
Farceix	Farcit per 1011			
Talla 1009	Tallat per			
Recolza	Se li recolza			
Es lliura	Se li lliura			
Observacions:				
Interpretació:				
Datació		Criteri datació		
Foto/ Diapo: <input type="checkbox"/> Recull mostres Tipus de mostra: <input type="checkbox"/>				

Població/ Terme municipal:		Àrea arqueològica/ Jaciment		UE
BARCELONA (El Barcelonès)		TRAM LAV SANTS-SAGRERA Codi MHCB 086/08		1011
Zona/ àmbit	Sector	Definició		
TORRE DEL FANG	1	FARCIMENT		
Comp. geològica	Comp. orgànica	Comp. artificial		
Posició	Dimensions	Orientació		
Tamany	Consistència/ Compactació	Color		
Cotes superiors		Màximes	Minimes	Orientació pendent
Potència				
Igual a	En contacte			
Cobreix	Cobert per		1008	
Farceix	1010	Farcit per		
Talla	Tallat per			
Recolza	Se li recolza			
Es lliura	Se li lliura			
Observacions:				
Farciment retall UE 1010.				
Interpretació:				
Datació		Criteri datació		
Foto/ Diapo.	<input type="checkbox"/> Recull mostres	Tipus de mostra:		

Població/ Terme municipal:		Àrea arqueològica/ Jaciment		UE
BARCELONA (El Barcelonès)		TRAM LAV SANTS-SAGRERA Codi MHCB 086/08		1012
Zona/ àmbit	Sector	Definició		
TORRE DEL FANG	1	ESTRAT		
Comp. geològica	Comp. orgànica	Comp. artificial		
TERRA		RESTES DE MORTER		
Posició	Dimensions	Orientació		
Tamany	Consistència/ Compactació	Color		
SORRA (0'02-2 mm.)	ARGILOSA	MARRÓ-VERMELLÓS		
Cotes superiors		Màximes	Minimes	Orientació pendent
Potència				
Igual a	1040	En contacte		
Cobreix	1021,1026,1027,1029,1031,1033,1035,1041,10	Cobert per		1039,1043,1045
Farceix	RA	Farcit per		
Talla	Tallat per		1023,1063,1103	
Recolza	Se li recolza			
Es lliura	Se li lliura		1027	
Observacions:				
Interpretació:				
Datació		Criteri datació		
Foto/ Diapo.	<input type="checkbox"/> Recull mostres	Tipus de mostra:		

Població/ Terme municipal:		Àrea arqueològica/ Jaciment		UE
BARCELONA (El Barcelonès)		TRAM LAV SANTS-SAGRERA Codi: MHCB 086/08		1013
Zona/ àmbit	Sector	Definició		
TORRE DEL FANG	1	ESTRUCTURA: indeterminada		

Comp. geològica	Comp. orgànica	Comp. artificial
PEDRES LLIGADES AMB FANG		
Posició	Dimensions	Orientació
Tamany	Consistència/ Compactació	Color

	Màximes	Minimes	Orientació pendent
Cotes superiors		-	
			Potència

Igual a	En contacte
Cobreix ¹⁰⁴¹	Cobert per ¹⁰³⁷
Farceix ¹⁰¹⁴	Farcit per
Talla	Tallat per
Recolza ^{1017,1019}	Se li recolza
Es lliura	Se li lliura ¹⁰¹²

Observacions:

Interpretació:	
Datació	Criteri datació

Foto/ Diapo:	<input type="checkbox"/> Recull mostres	Tipus de mostra:

Població/ Terme municipal:		Àrea arqueològica/ Jaciment		UE
BARCELONA (El Barcelonès)		TRAM LAV SANTS-SAGRERA Codi: MHCB 086/08		1014
Zona/ àmbit	Sector	Definició		
TORRE DEL FANG	1	NEGATIVA: rasa		

Comp. geològica	Comp. orgànica	Comp. artificial
Posició	Dimensions	Orientació
Tamany	Consistència/ Compactació	Color

	Màximes	Minimes	Orientació pendent
Cotes superiors		-	
			Potència

Igual a	En contacte
Cobreix	Cobert per
Farceix	Farcit per ¹⁰¹³
Talla	Tallat per
Recolza	Se li recolza
Es lliura	Se li lliura

Observacions:
Rasa de l'estructura UE 1013. Encofrat perdut.

Interpretació:	
Datació	Criteri datació

Foto/ Diapo:	<input type="checkbox"/> Recull mostres	Tipus de mostra:

Població/ Terme municipal:		Àrea arqueològica/ Jaciment		UE
BARCELONA (El Barcelonès)		TRAM LAV SANTS-SAGRERA Codi: MHCB 086/08		1015
Zona/ àmbit	Sector	Definició		
TORRE DEL FANG	1	ESTRUCTURA: mur		

Comp. geològica	Comp. orgànica	Comp. artificial
PEDRES		MORTER BARREJAT AMB SORRA + TOTXOS MASSISSOS
Posició	Dimensions	Orientació
Tamany	Consistència/ Compactació	Color

	Màximes	Minimes	Orientació pendent
Cotes superiors		-	
			Potència

Igual a	En contacte
Cobreix	Cobert per ¹⁰⁴⁴
Farceix ¹⁰¹⁶	Farcit per
Talla	Tallat per ^{1045,1048}
Recolza	Se li recolza ¹⁰¹⁷
Es lliura	Se li lliura

Observacions:

Interpretació:	
Datació	Criteri datació

Foto/ Diapo:	<input type="checkbox"/> Recull mostres	Tipus de mostra:

Població/ Terme municipal:		Àrea arqueològica/ Jaciment		UE
BARCELONA (El Barcelonès)		TRAM LAV SANTS-SAGRERA Codi: MHCB 086/08		1016
Zona/ àmbit	Sector	Definició		
TORRE DEL FANG	1	NEGATIVA: rasa		

Comp. geològica	Comp. orgànica	Comp. artificial
Posició	Dimensions	Orientació
Tamany	Consistència/ Compactació	Color

	Màximes	Minimes	Orientació pendent
Cotes superiors		-	
			Potència

Igual a	En contacte
Cobreix	Cobert per
Farceix	Farcit per ¹⁰¹⁵
Talla	Tallat per ¹⁰²⁰
Recolza	Se li recolza
Es lliura	Se li lliura

Observacions:

Interpretació:	
Datació	Criteri datació

Foto/ Diapo:	<input type="checkbox"/> Recull mostres	Tipus de mostra:

Població/ Terme municipal:		Àrea arqueològica/ Jaciment		UE
BARCELONA (El Barcelonès)		TRAM LAV SANTS-SAGRERA Codi: MHCB 086/08		1017
Zona/ àmbit	Sector	Definició		
TORRE DEL FANG	1	ESTRUCTURA: arc		

Comp. geològica	Comp. orgànica	Comp. artificial
CARREUS		MORTER BARREJAT AMB SORRA
Posició	Dimensions	Orientació
Tamany	Consistència/ Compactació	Color

Cotes superiors		Orientació pendent	
Màximes	Minimes		
	-	Potència	

Igual a	En contacte
Cobreix ¹⁰¹⁹	Cobert per
Farceix	Farcit per
Talla	Tallat per
Recolza ¹⁰¹⁵	Se li recolza ¹⁰¹³
Es lliura	Se li lliura

Observacions:

Interpretació:

Datació Criteri datació

Foto/ Diapo: Recull mostres Tipus de mostra:

Població/ Terme municipal:		Àrea arqueològica/ Jaciment		UE
BARCELONA (El Barcelonès)		TRAM LAV SANTS-SAGRERA Codi: MHCB 086/08		1018
Zona/ àmbit	Sector	Definició		
TORRE DEL FANG	1	NEGATIVA: rasa		

Comp. geològica	Comp. orgànica	Comp. artificial
Posició	Dimensions	Orientació
Tamany	Consistència/ Compactació	Color

Cotes superiors		Orientació pendent	
Màximes	Minimes		
	-	Potència	

Igual a	En contacte
Cobreix	Cobert per
Farceix	Farcit per ¹⁰¹⁹
Talla ¹⁰²⁰	Tallat per
Recolza	Se li recolza
Es lliura	Se li lliura

Observacions:
Rasa base arcada UE 1019.

Interpretació:

Datació Criteri datació

Foto/ Diapo: Recull mostres Tipus de mostra:

Població/ Terme municipal:		Àrea arqueològica/ Jaciment		UE
BARCELONA (El Barcelonès)		TRAM LAV SANTS-SAGRERA Codi MHCB 086/08		1019
Zona/ àmbit	Sector	Definició		
TORRE DEL FANG	1	ESTRUCTURA: fonamentació		

Comp. geològica	Comp. orgànica	Comp. artificial
PEDRES		MORTER BARREJAT AMB SORRA
Posició	Dimensions	Orientació
Tamany	Consistència/ Compactació	Color

Cotes superiors		Màximes	Minimes	Orientació pendent
Potència				

Igual a	En contacte
Cobreix 1020	Cobert per 1017,1041
Farceix 1018	Farcit per
Talla	Tallat per
Recolza	Se li recolza 1013,1021
Es lliura	Se li lliura

Observacions:
Base de l'arcada UE 1017. La part superior amb una llosa de pedra plana.

Interpretació:	
Datació	Criteri datació

Foto/ Diapo:	<input type="checkbox"/> Recull mostres	Tipus de mostra:

Població/ Terme municipal:		Àrea arqueològica/ Jaciment		UE
BARCELONA (El Barcelonès)		TRAM LAV SANTS-SAGRERA Codi MHCB 086/08		1020
Zona/ àmbit	Sector	Definició		
TORRE DEL FANG	1	ESTRAT		

Comp. geològica	Comp. orgànica	Comp. artificial
TERRA		
Posició	Dimensions	Orientació
Tamany	Consistència/ Compactació	Color
SORRA (0'02-2 mm.)	ARGILOSA	MARRÓ-VERMELLÓS

Cotes superiors		Màximes	Minimes	Orientació pendent
Potència				

Igual a 3016	En contacte
Cobreix 1090	Cobert per 1027,1029,1031,1033,1035
Farceix	Farcit per
Talla	Tallat per 1016,1018,1022,1023,1028,1030,1032,1034,1040,1044,1047,1103
Recolza	Se li recolza
Es lliura	Se li lliura

Observacions:
Geològic.

Interpretació:	
Datació	Criteri datació

Foto/ Diapo:	<input type="checkbox"/> Recull mostres	Tipus de mostra:

Població/ Terme municipal:		Àrea arqueològica/ Jaciment		UE
BARCELONA (El Barcelonès)		TRAM LAV SANTS-SAGRERA Codi: MHCB 086/08		1021
Zona/ àmbit	Sector	Definició		
TORRE DEL FANG	1	ESTRUCTURA: indeterminada		

Comp. geològica	Comp. orgànica	Comp. artificial
PEDRES		MORTER BARREJAT AMB SORRA
Posició	Dimensions	Orientació
Tamany	Consistència/ Compactació	Color

Cotes superiors		Màximes	Minimes	Orientació pendent
Potència				

Igual a	En contacte
Cobreix ¹⁰²⁰	Cobert per ¹⁰⁴¹
Farceix ¹⁰²²	Farcit per
Talla	Tallat per
Recolza ¹⁰¹⁹	Se li recolza
Es lliura	Se li lliura

Observacions:

Interpretació:

Datació Criteri datació

Foto/ Diapo: Recull mostres Tipus de mostra:

Població/ Terme municipal:		Àrea arqueològica/ Jaciment		UE
BARCELONA (El Barcelonès)		TRAM LAV SANTS-SAGRERA Codi: MHCB 086/08		1022
Zona/ àmbit	Sector	Definició		
TORRE DEL FANG	1	NEGATIVA: rasa		

Comp. geològica	Comp. orgànica	Comp. artificial
Posició	Dimensions	Orientació
Tamany	Consistència/ Compactació	Color

Cotes superiors		Màximes	Minimes	Orientació pendent
Potència				

Igual a	En contacte
Cobreix	Cobert per
Farceix	Farcit per ¹⁰²¹
Talla ¹⁰²⁰	Tallat per
Recolza	Se li recolza
Es lliura	Se li lliura

Observacions:
Rasa estructura UE 1021

Interpretació:

Datació Criteri datació

Foto/ Diapo: Recull mostres Tipus de mostra:

Població/ Terme municipal:		Àrea arqueològica/ Jaciment		UE
BARCELONA (El Barcelonès)		TRAM LAV SANTS-SAGRERA Codi: MHCB 086/08		1023
Zona/ àmbit	Sector	Definició		
TORRE DEL FANG	1	NEGATIVA: rasa		

Comp. geològica	Comp. orgànica	Comp. artificial
Posició	Dimensions	Orientació
Tamany	Consistència/ Compactació	Color

	Màximes	Minimes	Orientació pendent
Cotes superiors		-	
			Potència

Igual a	En contacte
Cobreix	Cobert per
Farceix	Farcit per 1024,1025
Talla 1012,1020,1026,1037,1039,1041	Tallat per
Recolza	Se li recolza
Es lliura	Se li lliura

Observacions:
Rasa mur UE 1024.

Interpretació:	
Datació	Criteri datació

Foto/ Diapo:	<input type="checkbox"/> Recull mostres	Tipus de mostra:

Població/ Terme municipal:		Àrea arqueològica/ Jaciment		UE
BARCELONA (El Barcelonès)		TRAM LAV SANTS-SAGRERA Codi: MHCB 086/08		1024
Zona/ àmbit	Sector	Definició		
TORRE DEL FANG	1	ESTRUCTURA: mur		

Comp. geològica	Comp. orgànica	Comp. artificial
PEDRES		MORTER BLANC + TOTXOS MASSISSOS
Posició	Dimensions	Orientació
Tamany	Consistència/ Compactació	Color

	Màximes	Minimes	Orientació pendent
Cotes superiors		-	
			Potència

Igual a	En contacte
Cobreix 1090	Cobert per 1006
Farceix 1023	Farcit per
Talla	Tallat per
Recolza 1027	Se li recolza 1007,1008,1044,1045
Es lliura	Se li lliura

Observacions:

Interpretació:	
Datació	Criteri datació

Foto/ Diapo:	<input type="checkbox"/> Recull mostres	Tipus de mostra:

Població/ Terme municipal:		Àrea arqueològica/ Jaciment		UE
BARCELONA (El Barcelonès)		TRAM LAV SANTS-SAGRERA Codi MHCB 086/08		1025
Zona/ àmbit	Sector	Definició		
TORRE DEL FANG	1	FARCIMENT		

Comp. geològica	Comp. orgànica	Comp. artificial
TERRA		
Posició	Dimensions	Orientació
Tamany	Consistència/ Compactació	Color
SORRA (0'02-2 mm.)	COMPACTACIÓ MITJA	MARRO

	Màximes	Minimes	Orientació pendent
Cotes superiors		-	
			Potència

Igual a	En contacte
Cobreix	Cobert per ¹⁰⁰⁸
Farceix ¹⁰²³	Farcit per
Talla	Tallat per
Recolza	Se li recolza
Es lliura	Se li lliura

Observacions:
Farciment rasa UE 1023

Interpretació:	
Datació	Criteri datació

Foto/ Diapo.	<input type="checkbox"/> Recull mostres	Tipus de mostra:

Població/ Terme municipal:		Àrea arqueològica/ Jaciment		UE
BARCELONA (El Barcelonès)		TRAM LAV SANTS-SAGRERA Codi MHCB 086/08		1026
Zona/ àmbit	Sector	Definició		
TORRE DEL FANG	1	NIVELL D'ÚS: paviment		

Comp. geològica	Comp. orgànica	Comp. artificial
		MORTER BLANC
Posició	Dimensions	Orientació
Tamany	Consistència/ Compactació	Color

	Màximes	Minimes	Orientació pendent
Cotes superiors		-	
			Potència

Igual a	En contacte
Cobreix ¹⁰⁴¹	Cobert per ¹⁰¹²
Farceix	Farcit per
Talla	Tallat per ^{1023,1028,1030,1032,1034}
Recolza ¹⁰²⁷	Se li recolza
Es lliura	Se li lliura

Observacions:

Interpretació:	
Datació	Criteri datació

Foto/ Diapo.	<input type="checkbox"/> Recull mostres	Tipus de mostra:

Població/ Terme municipal:		Àrea arqueològica/ Jaciment		UE
BARCELONA (El Barcelonès)		TRAM LAV SANTS-SAGRERA Codi: MHCB 086/08		1027
Zona/ àmbit	Sector	Definició		
TORRE DEL FANG	1	ESTRUCTURA: indeterminada		

Comp. geològica	Comp. orgànica	Comp. artificial
PEDRES		MORTER BARREJAT AMB SORRA
Posició	Dimensions	Orientació
Tamany	Consistència/ Compactació	Color

Cotes superiors		Màximes	Minimes	Orientació pendent
Potència				

Igual a	En contacte
Cobreix ¹⁰²⁰	Cobert per ¹⁰³⁹
Farceix	Farcit per
Talla	Tallat per
Recolza	Se li recolza ^{1024,1026}
Es lliura	Se li lliura ¹⁰¹²

Observacions:

Interpretació:	
Datació	Criteri datació

Foto/ Diapo:	<input type="checkbox"/> Recull mostres	Tipus de mostra:

Població/ Terme municipal:		Àrea arqueològica/ Jaciment		UE
BARCELONA (El Barcelonès)		TRAM LAV SANTS-SAGRERA Codi: MHCB 086/08		1028
Zona/ àmbit	Sector	Definició		
TORRE DEL FANG	1	NEGATIVA: forat de pal		

Comp. geològica	Comp. orgànica	Comp. artificial
Posició	Dimensions	Orientació
Tamany	Consistència/ Compactació	Color

Cotes superiors		Màximes	Minimes	Orientació pendent
Potència				

Igual a	En contacte
Cobreix	Cobert per
Farceix	Farcit per ¹⁰²⁹
Talla ^{1020,1026}	Tallat per
Recolza	Se li recolza
Es lliura	Se li lliura

Observacions:

Interpretació:	
Datació	Criteri datació

Foto/ Diapo:	<input type="checkbox"/> Recull mostres	Tipus de mostra:

Població/ Terme municipal:		Àrea arqueològica/ Jaciment		UE
BARCELONA (El Barcelonès)		TRAM LAV SANTS-SAGRERA Codi: MHCB 086/08		1029
Zona/ àmbit	Sector	Definició		
TORRE DEL FANG	1	FARCIMENT		

Comp. geològica	Comp. orgànica	Comp. artificial
TERRA		
Posició	Dimensions	Orientació
Tamany	Consistència/ Compactació	Color
SORRA (0'02-2 mm.)	ARGILOSA	MARRO

Cotes superiors		Màximes	Minimes	Orientació pendent
Potència				

Igual a	En contacte
Cobreix ¹⁰²⁰	Cobert per ¹⁰¹²
Farceix ¹⁰²⁸	Farcit per
Talla	Tallat per
Recolza	Se li recolza
Es lliura	Se li lliura

Observacions:	
---------------	--

Interpretació:	
Datació	Criteri datació

Foto/ Diapo:	<input type="checkbox"/> Recull mostres	Tipus de mostra:

Població/ Terme municipal:		Àrea arqueològica/ Jaciment		UE
BARCELONA (El Barcelonès)		TRAM LAV SANTS-SAGRERA Codi: MHCB 086/08		1030
Zona/ àmbit	Sector	Definició		
TORRE DEL FANG	1	NEGATIVA: forat de pal		

Comp. geològica	Comp. orgànica	Comp. artificial
Posició	Dimensions	Orientació
Tamany	Consistència/ Compactació	Color

Cotes superiors		Màximes	Minimes	Orientació pendent
Potència				

Igual a	En contacte
Cobreix ^{1020,1026}	Cobert per
Farceix ^{1020,1026}	Farcit per ¹⁰³¹
Talla	Tallat per
Recolza	Se li recolza
Es lliura	Se li lliura

Observacions:	
---------------	--

Interpretació:	
Datació	Criteri datació

Foto/ Diapo:	<input type="checkbox"/> Recull mostres	Tipus de mostra:

Població/ Terme municipal:		Àrea arqueològica/ Jaciment		UE
BARCELONA (El Barcelonès)		TRAM LAV SANTS-SAGRERA Codi: MHCB 086/08		1031
Zona/ àmbit	Sector	Definició		
TORRE DEL FANG	1	FARCIMENT		

Comp. geològica	Comp. orgànica	Comp. artificial
TERRA		
Posició	Dimensions	Orientació
Tamany	Consistència/ Compactació	Color
SORRA (0'02-2 mm.)	SOLTA	MARRO

Cotes superiors		Màximes	Minimes	Orientació pendent
		-		
Potència				

Igual a	En contacte
Cobreix ¹⁰²⁰	Cobert per ¹⁰¹²
Farceix ¹⁰³⁰	Farcit per
Talla	Tallat per
Recolza	Se li recolza
Es lliura	Se li lliura

Observacions:

Interpretació:	
Datació	Criteri datació

Foto/ Diapo:	<input type="checkbox"/> Recull mostres	Tipus de mostra:

Població/ Terme municipal:		Àrea arqueològica/ Jaciment		UE
BARCELONA (El Barcelonès)		TRAM LAV SANTS-SAGRERA Codi: MHCB 086/08		1032
Zona/ àmbit	Sector	Definició		
TORRE DEL FANG	1	NEGATIVA: forat de pal		

Comp. geològica	Comp. orgànica	Comp. artificial
TERRA		
Posició	Dimensions	Orientació
Tamany	Consistència/ Compactació	Color
	SOLTA	MARRO

Cotes superiors		Màximes	Minimes	Orientació pendent
		-		
Potència				

Igual a	En contacte
Cobreix	Cobert per
Farceix	Farcit per ¹⁰³³
Talla ^{1020,1026,1041}	Tallat per
Recolza	Se li recolza
Es lliura	Se li lliura

Observacions:

Interpretació:	
Datació	Criteri datació

Foto/ Diapo:	<input type="checkbox"/> Recull mostres	Tipus de mostra:

Població/ Terme municipal:		Àrea arqueològica/ Jaciment		UE
BARCELONA (El Barcelonès)		TRAM LAV SANTS-SAGRERA Codi: MHCB 086/08		1033
Zona/ àmbit	Sector	Definició		
TORRE DEL FANG	1	FARCIMENT		

Comp. geològica	Comp. orgànica	Comp. artificial
TERRA		
Posició	Dimensions	Orientació
Tamany	Consistència/ Compactació	Color
SORRA (0'02-2 mm.)	SOLTA	MARRO

Cotes superiors		Màximes	Minimes	Orientació pendent
Potència				

Igual a	En contacte
Cobreix ¹⁰²⁰	Cobert per ¹⁰¹²
Farceix ¹⁰³²	Farcit per
Talla	Tallat per
Recolza	Se li recolza
Es lliura	Se li lliura

Observacions:	
---------------	--

Interpretació:	
Datació	Criteri datació

Foto/ Diapo.	<input type="checkbox"/> Recull mostres	Tipus de mostra:

Població/ Terme municipal:		Àrea arqueològica/ Jaciment		UE
BARCELONA (El Barcelonès)		TRAM LAV SANTS-SAGRERA Codi: MHCB 086/08		1034
Zona/ àmbit	Sector	Definició		
TORRE DEL FANG	1	NEGATIVA: forat de pal		

Comp. geològica	Comp. orgànica	Comp. artificial
Posició	Dimensions	Orientació
Tamany	Consistència/ Compactació	Color

Cotes superiors		Màximes	Minimes	Orientació pendent
Potència				

Igual a	En contacte
Cobreix	Cobert per
Farceix	Farcit per ¹⁰³⁵
Talla ^{1020,1026,1041}	Tallat per
Recolza	Se li recolza
Es lliura	Se li lliura

Observacions:	
---------------	--

Interpretació:	
Datació	Criteri datació

Foto/ Diapo.	<input type="checkbox"/> Recull mostres	Tipus de mostra:

Població/ Terme municipal:		Àrea arqueològica/ Jaciment		UE
BARCELONA (El Barcelonès)		TRAM LAV SANTS-SAGRERA Codi MHCB 086/08		1035
Zona/ àmbit	Sector	Definició		
TORRE DEL FANG	1	FARCIMENT		

Comp. geològica	Comp. orgànica	Comp. artificial
TERRA		
Posició	Dimensions	Orientació
Tamany	Consistència/ Compactació	Color
SORRA (0'02-2 mm.)	SOLTA	MARRO

Cotes superiors		Orientació pendent	
Màximes	Minimes		
	-	Potència	

Igual a	En contacte
Cobreix ¹⁰²⁰	Cobert per ¹⁰¹²
Farceix ¹⁰³⁴	Farcit per
Talla	Tallat per
Recolza	Se li recolza
Es lliura	Se li lliura

Observacions:

Interpretació:	
Datació	Criteri datació

Foto/ Diapo.	<input type="checkbox"/> Recull mostres	Tipus de mostra:

Població/ Terme municipal:		Àrea arqueològica/ Jaciment		UE
BARCELONA (El Barcelonès)		TRAM LAV SANTS-SAGRERA Codi MHCB 086/08		1036
Zona/ àmbit	Sector	Definició		
TORRE DEL FANG	1	ESTRUCTURA		

Comp. geològica	Comp. orgànica	Comp. artificial
		MORTER BLANC + TOTXOS MASSISSOS
Posició	Dimensions	Orientació
Tamany	Consistència/ Compactació	Color

Cotes superiors		Orientació pendent	
Màximes	Minimes		
	-	Potència	

Igual a	En contacte
Cobreix ¹⁰⁰⁷	Cobert per ¹⁰⁰⁵
Farceix	Farcit per
Talla	Tallat per
Recolza ¹⁰⁵³	Se li recolza
Es lliura	Se li lliura ¹⁰⁰⁶

Observacions:
Esglaó porta.

Interpretació:	
Datació	Criteri datació

Foto/ Diapo.	<input type="checkbox"/> Recull mostres	Tipus de mostra:

Població/ Terme municipal:		Àrea arqueològica/ Jaciment		UE
BARCELONA (El Barcelonès)		TRAM LAV SANTS-SAGRERA Codi MHCB 086/08		1037
Zona/ àmbit	Sector	Definició		
TORRE DEL FANG	1	NIVELL D'ÚS: paviment		

Comp. geològica	Comp. orgànica	Comp. artificial
		MORTER BARREJAT AMB SORRA
Posició	Dimensions	Orientació
Tamany	Consistència/ Compactació	Color

Cotes superiors		Màximes	Minimes	Orientació pendent
Potència				

Igual a	En contacte
Cobreix ¹⁰³⁹	Cobert per ¹⁰⁰⁹
Farceix	Farcit per
Talla	Tallat per ¹⁰²³
Recolza	Se li recolza
Es lliura	Se li lliura

Observacions:

Interpretació:

Datació Criteri datació

Foto/ Diapo: Recull mostres Tipus de mostra:

Població/ Terme municipal:		Àrea arqueològica/ Jaciment		UE
BARCELONA (El Barcelonès)		TRAM LAV SANTS-SAGRERA Codi MHCB 086/08		1038
Zona/ àmbit	Sector	Definició		
TORRE DEL FANG	1	NIVELL D'ÚS: paviment		

Comp. geològica	Comp. orgànica	Comp. artificial
		FORMIGÓ
Posició	Dimensions	Orientació
Tamany	Consistència/ Compactació	Color

Cotes superiors		Màximes	Minimes	Orientació pendent
Potència				

Igual a	En contacte
Cobreix ¹⁰⁰⁶	Cobert per ¹⁰⁰⁴
Farceix	Farcit per
Talla	Tallat per
Recolza ¹⁰⁰⁵	Se li recolza
Es lliura	Se li lliura

Observacions:
Paviment formigó coronat.

Interpretació:

Datació Criteri datació

Foto/ Diapo: Recull mostres Tipus de mostra:

Població/ Terme municipal:		Àrea arqueològica/ Jaciment		UE
BARCELONA (El Barcelonès)		TRAM LAV SANTS-SAGRERA Codi MHCB 086/08		1039
Zona/ àmbit	Sector	Definició		
TORRE DEL FANG	1	ESTRAT		
Comp. geològica	Comp. orgànica	Comp. artificial		
TERRA				
Posició	Dimensions	Orientació		
Tamany	Consistència/ Compactació	Color		
LLIM (0,002-0,02 mm.)	ARGILOSA	MARRO		
Cotes superiors		Màximes	Minimes	Orientació pendent
Potència				
Igual a	En contacte			
Cobreix 1012,1027	Cobert per 1008,1009,1037,1045			
Farceix	Farcit per			
Talla	Tallat per 1023,1042,1103			
Recolza	Se li recolza			
Es lliura	Se li lliura			
Observacions:				
Interpretació:				
Datació		Criteri datació		
Foto/ Diapo.	<input type="checkbox"/> Recull mostres	Tipus de mostra:		

Població/ Terme municipal:		Àrea arqueològica/ Jaciment		UE
BARCELONA (El Barcelonès)		TRAM LAV SANTS-SAGRERA Codi MHCB 086/08		1041
Zona/ àmbit	Sector	Definició		
TORRE DEL FANG	1	ESTRAT		
Comp. geològica	Comp. orgànica	Comp. artificial		
TERRA				
Posició	Dimensions	Orientació		
Tamany	Consistència/ Compactació	Color		
SORRA (0'02-2 mm.)	ARGILOSA	MARRO		
Cotes superiors		Màximes	Minimes	Orientació pendent
Potència				
Igual a	En contacte			
Cobreix 1020,1087	Cobert per 1013,1026,1086			
Farceix	Farcit per			
Talla	Tallat per 1032,1034			
Recolza	Se li recolza			
Es lliura	Se li lliura			
Observacions:				
Interpretació:				
Datació		Criteri datació		
Foto/ Diapo.	<input type="checkbox"/> Recull mostres	Tipus de mostra:		

Població/ Terme municipal:		Àrea arqueològica/ Jaciment		UE
BARCELONA (El Barcelonès)		TRAM LAV SANTS-SAGRERA Codi: MHCB 086/08		1042
Zona/ àmbit	Sector	Definició		
TORRE DEL FANG	1	NEGATIVA: rasa		

Comp. geològica	Comp. orgànica	Comp. artificial
Posició	Dimensions	Orientació
Tamany	Consistència/ Compactació	Color

Cotes superiors		Màximes	Minimes	Orientació pendent
Potència				

Igual a	En contacte
Cobreix	Cobert per
Farceix	Farcit per 1043
Talla 1039,1040	Tallat per
Recolza	Se li recolza
Es lliura	Se li lliura

Observacions:
Rasa mur UE 1043.

Interpretació:	
Datació	Criteri datació

Foto/ Diapo:	<input type="checkbox"/> Recull mostres	Tipus de mostra:

Població/ Terme municipal:		Àrea arqueològica/ Jaciment		UE
BARCELONA (El Barcelonès)		TRAM LAV SANTS-SAGRERA Codi: MHCB 086/08		1043
Zona/ àmbit	Sector	Definició		
TORRE DEL FANG	1	ESTRUCTURA: mur		

Comp. geològica	Comp. orgànica	Comp. artificial
PEDRES		MORTER BARREJAT AMB SORRA
Posició	Dimensions	Orientació
Tamany	Consistència/ Compactació	Color

Cotes superiors		Màximes	Minimes	Orientació pendent
Potència				

Igual a	En contacte
Cobreix 1012	Cobert per 1009
Farceix 1042	Farcit per
Talla	Tallat per
Recolza	Se li recolza
Es lliura	Se li lliura

Observacions:

Interpretació:	
Datació	Criteri datació

Foto/ Diapo:	<input type="checkbox"/> Recull mostres	Tipus de mostra:

Població/ Terme municipal:		Àrea arqueològica/ Jaciment		UE
BARCELONA (El Barcelonès)		TRAM LAV SANTS-SAGRERA Codi MHCB 086/08		1044
Zona/ àmbit	Sector	Definició		
TORRE DEL FANG	1	NIVELL D'ÚS: paviment		

Comp. geològica	Comp. orgànica	Comp. artificial
		MORTER BLANC + TOTXOS MASSISSOS
Posició	Dimensions	Orientació
Tamany	Consistència/ Compactació	Color

Cotes superiors		Màximes	Minimes	Orientació pendent
Potència				

Igual a	En contacte
Cobreix 1045	Cobert per 1006
Farceix	Farcit per
Talla	Tallat per
Recolza 1024	Se li recolza
Es lliura	Se li lliura

Observacions:
Totxos massissos de 20x20 cm.

Interpretació:	
Datació	Criteri datació

Foto/ Diapo.	<input type="checkbox"/> Recull mostres	Tipus de mostra:

Població/ Terme municipal:		Àrea arqueològica/ Jaciment		UE
BARCELONA (El Barcelonès)		TRAM LAV SANTS-SAGRERA Codi MHCB 086/08		1045
Zona/ àmbit	Sector	Definició		
TORRE DEL FANG	1	ESTRAT: de preparació		

Comp. geològica	Comp. orgànica	Comp. artificial
		MORTER BARREJAT AMB SORRA
Posició	Dimensions	Orientació
Tamany	Consistència/ Compactació	Color

Cotes superiors		Màximes	Minimes	Orientació pendent
Potència				

Igual a	En contacte
Cobreix 1012,1039,1050	Cobert per 1044
Farceix	Farcit per
Talla	Tallat per
Recolza 1024	Se li recolza
Es lliura	Se li lliura

Observacions:

Interpretació:	
Datació	Criteri datació

Foto/ Diapo.	<input type="checkbox"/> Recull mostres	Tipus de mostra:

Població/ Terme municipal:		Àrea arqueològica/ Jaciment		UE
BARCELONA (El Barcelonès)		TRAM LAV SANTS-SAGRERA Codi MHCB 086/08		1046
Zona/ àmbit	Sector	Definició		
TORRE DEL FANG	1	NEGATIVA: forat de pal		

Comp. geològica	Comp. orgànica	Comp. artificial
Posició	Dimensions	Orientació
Tamany	Consistència/ Compactació	Color

	Màximes	Minimes	Orientació pendent
Cotes superiors		-	
			Potència

Igual a	En contacte
Cobreix	Cobert per
Farceix	Farcit per 1047
Talla 1051,1069	Tallat per
Recolza	Se li recolza
Es lliura	Se li lliura

Observacions:

Interpretació:	
Datació	Criteri datació

Foto/ Diapo:	<input type="checkbox"/> Recull mostres	Tipus de mostra:

Població/ Terme municipal:		Àrea arqueològica/ Jaciment		UE
BARCELONA (El Barcelonès)		TRAM LAV SANTS-SAGRERA Codi MHCB 086/08		1047
Zona/ àmbit	Sector	Definició		
TORRE DEL FANG	1	FARCIMENT		

Comp. geològica	Comp. orgànica	Comp. artificial
TERRA		
Posició	Dimensions	Orientació
Tamany	Consistència/ Compactació	Color
SORRA (0'02-2 mm.)	SOLTA	MARRO

	Màximes	Minimes	Orientació pendent
Cotes superiors		-	
			Potència

Igual a	En contacte
Cobreix	Cobert per
Farceix 1046	Farcit per
Talla	Tallat per
Recolza	Se li recolza
Es lliura	Se li lliura

Observacions:

Interpretació:	
Datació	Criteri datació

Foto/ Diapo:	<input type="checkbox"/> Recull mostres	Tipus de mostra:

Població/ Terme municipal:		Àrea arqueològica/ Jaciment		UE
BARCELONA (El Barcelonès)		TRAM LAV SANTS-SAGRERA Codi MHCB 086/08		1048
Zona/ àmbit	Sector	Definició		
TORRE DEL FANG	1	NEGATIVA: forat de pal		

Comp. geològica	Comp. orgànica	Comp. artificial
Posició	Dimensions	Orientació
Tamany	Consistència/ Compactació	Color

	Màximes	Minimes	Orientació pendent
Cotes superiors		-	
			Potència

Igual a	En contacte
Cobreix	Cobert per
Farceix	Farcit per 1049
Talla 1051,1069	Tallat per
Recolza	Se li recolza
Es lliura	Se li lliura

Observacions:

Interpretació:	
Datació	Criteri datació

Foto/ Diapo:	<input type="checkbox"/> Recull mostres	Tipus de mostra:

Població/ Terme municipal:		Àrea arqueològica/ Jaciment		UE
BARCELONA (El Barcelonès)		TRAM LAV SANTS-SAGRERA Codi MHCB 086/08		1049
Zona/ àmbit	Sector	Definició		
TORRE DEL FANG	1	FARCIMENT		

Comp. geològica	Comp. orgànica	Comp. artificial
TERRA		
Posició	Dimensions	Orientació
Tamany	Consistència/ Compactació	Color
SORRA (0'02-2 mm.)	SOLTA	MARRO

	Màximes	Minimes	Orientació pendent
Cotes superiors		-	
			Potència

Igual a	En contacte
Cobreix	Cobert per
Farceix 1048	Farcit per
Talla	Tallat per
Recolza	Se li recolza
Es lliura	Se li lliura

Observacions:

Interpretació:	
Datació	Criteri datació

Foto/ Diapo:	<input type="checkbox"/> Recull mostres	Tipus de mostra:

Població/ Terme municipal:		Àrea arqueològica/ Jaciment		UE
BARCELONA (El Barcelonès)		TRAM LAV SANTS-SAGRERA Codi MHCB 086/08		1050
Zona/ àmbit	Sector	Definició		
TORRE DEL FANG	1	ESTRAT: de reblliment		

Comp. geològica	Comp. orgànica	Comp. artificial
TERRA		RESTES DE MATERIAL CONSTRUCTIU
Posició	Dimensions	Orientació
Tamany	Consistència/ Compactació	Color
SORRA (0'02-2 mm.)	SOLTA	MARRO

Cotes superiors		Orientació pendent	
Màximes	Minimes		
	-	Potència	

Igual a	En contacte
Cobreix 1051	Cobert per 1045
Farceix	Farcit per
Talla	Tallat per
Recolza	Se li recolza
Es lliura	Se li lliura

Observacions:

Interpretació:	
Datació	Criteri datació

Foto/ Diapo:	<input type="checkbox"/> Recull mostres	Tipus de mostra:

Població/ Terme municipal:		Àrea arqueològica/ Jaciment		UE
BARCELONA (El Barcelonès)		TRAM LAV SANTS-SAGRERA Codi MHCB 086/08		1051
Zona/ àmbit	Sector	Definició		
TORRE DEL FANG	1	ESTRAT		

Comp. geològica	Comp. orgànica	Comp. artificial
TERRA		
Posició	Dimensions	Orientació
Tamany	Consistència/ Compactació	Color
LLIM (0,002-0,02 mm.)	COMPACTACIÓ MITJA	MARRO

Cotes superiors		Orientació pendent	
Màximes	Minimes		
	-	Potència	

Igual a	En contacte
Cobreix 1069,1092	Cobert per 1050,1068
Farceix	Farcit per
Talla	Tallat per 1046,1048,1063
Recolza	Se li recolza
Es lliura	Se li lliura

Observacions:

Interpretació:	
Datació	Criteri datació

Foto/ Diapo:	<input type="checkbox"/> Recull mostres	Tipus de mostra:

Població/ Terme municipal:		Àrea arqueològica/ Jaciment		UE
BARCELONA (El Barcelonès)		TRAM LAV SANTS-SAGRERA Codi MHCB 086/08		1052
Zona/ àmbit	Sector	Definició		
TORRE DEL FANG	1	NIVELL D'ÚS: paviment		

Comp. geològica	Comp. orgànica	Comp. artificial
		RAJOLES
Posició	Dimensions	Orientació
Tamany	Consistència/ Compactació	Color

Cotes superiors		Màximes	Minimes	Orientació pendent
		-		
Potència				

Igual a	En contacte
Cobreix ¹⁰⁵³	Cobert per ¹⁰⁰⁵
Farceix	Farcit per
Talla	Tallat per
Recolza	Se li recolza
Es lliura	Se li lliura

Observacions:
Rajoles de 20x20 cm.

Interpretació:	
Datació	Criteri datació

Foto/ Diapo:	<input type="checkbox"/> Recull mostres	Tipus de mostra:

Població/ Terme municipal:		Àrea arqueològica/ Jaciment		UE
BARCELONA (El Barcelonès)		TRAM LAV SANTS-SAGRERA Codi MHCB 086/08		1053
Zona/ àmbit	Sector	Definició		
TORRE DEL FANG	1	ESTRAT: de preparació		

Comp. geològica	Comp. orgànica	Comp. artificial
		MORTER BARREJAT AMB SORRA
Posició	Dimensions	Orientació
Tamany	Consistència/ Compactació	Color

Cotes superiors		Màximes	Minimes	Orientació pendent
		-		
Potència				

Igual a	En contacte
Cobreix ¹⁰⁰⁶	Cobert per ¹⁰⁵²
Farceix	Farcit per
Talla	Tallat per
Recolza	Se li recolza
Es lliura	Se li lliura

Observacions:

Interpretació:	
Datació	Criteri datació

Foto/ Diapo:	<input type="checkbox"/> Recull mostres	Tipus de mostra:

Població/ Terme municipal:		Àrea arqueològica/ Jaciment		UE
BARCELONA (El Barcelonès)		TRAM LAV SANTS-SAGRERA Codi MHCB 086/08		1054
Zona/ àmbit	Sector	Definició		
TORRE DEL FANG	1	ESTRAT: de colmatació		

Comp. geològica	Comp. orgànica	Comp. artificial
TERRA		
Posició	Dimensions	Orientació
Tamany	Consistència/ Compactació	Color
SORRA (0'02-2 mm.)	SOLTA	MARRO

	Màximes	Minimes	Orientació pendent
Cotes superiors		-	
			Potència

Igual a	En contacte
Cobreix ¹⁰⁵⁵	Cobert per ¹⁰⁰⁶
Farceix	Farcit per
Talla	Tallat per
Recolza	Se li recolza
Es lliura	Se li lliura

Observacions:

Interpretació:	
Datació	Criteri datació

Foto/ Diapo:	<input type="checkbox"/> Recull mostres	Tipus de mostra:

Població/ Terme municipal:		Àrea arqueològica/ Jaciment		UE
BARCELONA (El Barcelonès)		TRAM LAV SANTS-SAGRERA Codi MHCB 086/08		1055
Zona/ àmbit	Sector	Definició		
TORRE DEL FANG	1	NIVELL D'ÚS: paviment		

Comp. geològica	Comp. orgànica	Comp. artificial
		RAJOLES
Posició	Dimensions	Orientació
Tamany	Consistència/ Compactació	Color

	Màximes	Minimes	Orientació pendent
Cotes superiors		-	
			Potència

Igual a	En contacte
Cobreix ¹⁰⁵⁶	Cobert per ¹⁰⁵⁴
Farceix	Farcit per
Talla	Tallat per
Recolza	Se li recolza
Es lliura	Se li lliura

Observacions:
Rajoles de 30x15x2 cm.

Interpretació:	
Datació	Criteri datació

Foto/ Diapo:	<input type="checkbox"/> Recull mostres	Tipus de mostra:

Població/ Terme municipal:		Àrea arqueològica/ Jaciment		UE
BARCELONA (El Barcelonès)		TRAM LAV SANTS-SAGRERA Codi MHCB 086/08		1056
Zona/ àmbit	Sector	Definició		
TORRE DEL FANG	1	ESTRAT: de preparació		

Comp. geològica	Comp. orgànica	Comp. artificial
		MORTER GRIS
Posició	Dimensions	Orientació
Tamany	Consistència/ Compactació	Color
		GRIS

	Màximes	Minimes	Orientació pendent
Cotes superiors		-	
			Potència

Igual a	En contacte
Cobreix ¹⁰⁵⁷	Cobert per ¹⁰⁵⁵
Farceix	Farcit per
Talla	Tallat per
Recolza	Se li recolza
Es lliura	Se li lliura

Observacions:
Nivell de preparació del paviment UE 1055.

Interpretació:	
Datació	Criteri datació

Foto/ Diapo:	<input type="checkbox"/> Recull mostres	Tipus de mostra:

Població/ Terme municipal:		Àrea arqueològica/ Jaciment		UE
BARCELONA (El Barcelonès)		TRAM LAV SANTS-SAGRERA Codi MHCB 086/08		1057
Zona/ àmbit	Sector	Definició		
TORRE DEL FANG	1	ESTRAT		

Comp. geològica	Comp. orgànica	Comp. artificial
TERRA		
Posició	Dimensions	Orientació
Tamany	Consistència/ Compactació	Color
LLIM (0,002-0,02 mm.)		GRIS

	Màximes	Minimes	Orientació pendent
Cotes superiors		-	
			Potència

Igual a	En contacte
Cobreix ^{1058,1059}	Cobert per ¹⁰⁵⁶
Farceix	Farcit per
Talla	Tallat per
Recolza	Se li recolza
Es lliura	Se li lliura

Observacions:

Interpretació:	
Datació	Criteri datació

Foto/ Diapo:	<input type="checkbox"/> Recull mostres	Tipus de mostra:

Població/ Terme municipal:		Àrea arqueològica/ Jaciment		UE
BARCELONA (El Barcelonès)		TRAM LAV SANTS-SAGRERA Codi MHCB 086/08		1058
Zona/ àmbit	Sector	Definició		
TORRE DEL FANG	1	NIVELL D'ÚS: paviment		

Comp. geològica	Comp. orgànica	Comp. artificial
		RAJOLES
Posició	Dimensions	Orientació
Tamany	Consistència/ Compactació	Color

Cotes superiors		Màximes	Minimes	Orientació pendent
Potència				

Igual a	En contacte
Cobreix ¹⁰⁵⁹	Cobert per ¹⁰⁵⁷
Farceix	Farcit per
Talla	Tallat per
Recolza	Se li recolza
Es lliura	Se li lliura

Observacions:
Rajoles de 30x15x2 cm.

Interpretació:	
Datació	Criteri datació

Foto/ Diapo:	<input type="checkbox"/> Recull mostres	Tipus de mostra:

Població/ Terme municipal:		Àrea arqueològica/ Jaciment		UE
BARCELONA (El Barcelonès)		TRAM LAV SANTS-SAGRERA Codi MHCB 086/08		1059
Zona/ àmbit	Sector	Definició		
TORRE DEL FANG	1	ESTRAT: de preparació		

Comp. geològica	Comp. orgànica	Comp. artificial
TERRA		RESTES DE MORTER
Posició	Dimensions	Orientació
Tamany	Consistència/ Compactació	Color
	ARGILOSA	MARRÓ-VERMELLÓS

Cotes superiors		Màximes	Minimes	Orientació pendent
Potència				

Igual a	En contacte
Cobreix ¹⁰⁶⁰	Cobert per ¹⁰⁵⁸
Farceix	Farcit per
Talla	Tallat per
Recolza	Se li recolza
Es lliura	Se li lliura

Observacions:
Estrat de preparació del paviment UE 1058.

Interpretació:	
Datació	Criteri datació

Foto/ Diapo:	<input type="checkbox"/> Recull mostres	Tipus de mostra:

Població/ Terme municipal:		Àrea arqueològica/ Jaciment		UE
BARCELONA (El Barcelonès)		TRAM LAV SANTS-SAGRERA Codi MHCB 086/08		1060
Zona/ àmbit	Sector	Definició		
TORRE DEL FANG	1	FARCIMENT		

Comp. geològica	Comp. orgànica	Comp. artificial
TERRA		RESTES DE MATERIAL CONSTRUCTIU
Posició	Dimensions	Orientació
Tamany	Consistència/ Compactació	Color
	SOLTA	MARRO

Cotes superiors		Màximes	Minimes	Orientació pendent
		-		
Potència				

Igual a	En contacte
Cobreix 1083,1085,1086	Cobert per 1059
Farceix 1080	Farcit per
Talla	Tallat per
Recolza	Se li recolza
Es lliura	Se li lliura

Observacions:

Interpretació:	
Datació	Criteri datació

Foto/ Diapo:	<input type="checkbox"/> Recull mostres	Tipus de mostra:

Població/ Terme municipal:		Àrea arqueològica/ Jaciment		UE
BARCELONA (El Barcelonès)		TRAM LAV SANTS-SAGRERA Codi MHCB 086/08		1061
Zona/ àmbit	Sector	Definició		
TORRE DEL FANG	1	FARCIMENT		

Comp. geològica	Comp. orgànica	Comp. artificial
TERRA		
Posició	Dimensions	Orientació
Tamany	Consistència/ Compactació	Color
SORRA (0'02-2 mm.)	SOLTA	MARRO

Cotes superiors		Màximes	Minimes	Orientació pendent
		-		
Potència				

Igual a	En contacte
Cobreix 1062	Cobert per 1006
Farceix 1062	Farcit per
Talla	Tallat per
Recolza	Se li recolza
Es lliura	Se li lliura

Observacions:

Interpretació:	
Datació	Criteri datació

Foto/ Diapo:	<input type="checkbox"/> Recull mostres	Tipus de mostra:

Població/ Terme municipal:		Àrea arqueològica/ Jaciment		UE
BARCELONA (El Barcelonès)		TRAM LAV SANTS-SAGRERA Codi: MHCB 086/08		1062
Zona/ àmbit	Sector	Definició		
TORRE DEL FANG	1	NEGATIVA: retall		

Comp. geològica	Comp. orgànica	Comp. artificial
Posició	Dimensions	Orientació
Tamany	Consistència/ Compactació	Color

	Màximes	Minimes	Orientació pendent
Cotes superiors		-	
			Potència

Igual a	En contacte
Cobreix	Cobert per
Farceix	Farcit per 1061
Talla 1056,1057,1058,1059,1060	Tallat per
Recolza	Se li recolza
Es lliura	Se li lliura

Observacions:

Interpretació:	
Datació	Criteri datació

Foto/ Diapo:	<input type="checkbox"/> Recull mostres	Tipus de mostra:

Població/ Terme municipal:		Àrea arqueològica/ Jaciment		UE
BARCELONA (El Barcelonès)		TRAM LAV SANTS-SAGRERA Codi: MHCB 086/08		1063
Zona/ àmbit	Sector	Definició		
TORRE DEL FANG	1	NEGATIVA: retall		

Comp. geològica	Comp. orgànica	Comp. artificial
Posició	Dimensions	Orientació
Tamany	Consistència/ Compactació	Color

	Màximes	Minimes	Orientació pendent
Cotes superiors		-	
			Potència

Igual a	En contacte
Cobreix	Cobert per
Farceix	Farcit per 1064
Talla 1012,1020,1051,1069	Tallat per
Recolza	Se li recolza
Es lliura	Se li lliura

Observacions:

Interpretació:	
Datació	Criteri datació

Foto/ Diapo:	<input type="checkbox"/> Recull mostres	Tipus de mostra:

Població/ Terme municipal:		Àrea arqueològica/ Jaciment		UE
BARCELONA (El Barcelonès)		TRAM LAV SANTS-SAGRERA Codi: MHCB 086/08		1064
Zona/ àmbit	Sector	Definició		
TORRE DEL FANG	1	FARCIMENT		

Comp. geològica	Comp. orgànica	Comp. artificial
TERRA		
Posició	Dimensions	Orientació
Tamany	Consistència/ Compactació	Color
SORRA (0'02-2 mm.)	SOLTA	MARRO

Cotes superiors		Orientació pendent	
Màximes	Minimes		
	-	Potència	

Igual a	En contacte
Cobreix 1020,1066	Cobert per 1045
Farceix 1063	Farcit per
Talla	Tallat per
Recolza	Se li recolza
Es lliura	Se li lliura

Observacions:

Interpretació:	
Datació	Criteri datació

Foto/ Diapo:	<input type="checkbox"/> Recull mostres	Tipus de mostra:

Població/ Terme municipal:		Àrea arqueològica/ Jaciment		UE
BARCELONA (El Barcelonès)		TRAM LAV SANTS-SAGRERA Codi: MHCB 086/08		1065
Zona/ àmbit	Sector	Definició		
TORRE DEL FANG	1	NEGATIVA: rasa		

Comp. geològica	Comp. orgànica	Comp. artificial
Posició	Dimensions	Orientació
Tamany	Consistència/ Compactació	Color

Cotes superiors		Orientació pendent	
Màximes	Minimes		
	-	Potència	

Igual a	En contacte
Cobreix	Cobert per
Farceix	Farcit per 1066
Talla	Tallat per
Recolza	Se li recolza
Es lliura	Se li lliura

Observacions:

Interpretació:	
Datació	Criteri datació

Foto/ Diapo:	<input type="checkbox"/> Recull mostres	Tipus de mostra:

Població/ Terme municipal:		Àrea arqueològica/ Jaciment		UE
BARCELONA (El Barcelonès)		TRAM LAV SANTS-SAGRERA Codi: MHCB 086/08		1066
Zona/ àmbit	Sector	Definició		
TORRE DEL FANG	1	ESTRUCTURA		

Comp. geològica	Comp. orgànica	Comp. artificial
PEDRES		MORTER BARREJAT AMB SORRA
Posició	Dimensions	Orientació
Tamany	Consistència/ Compactació	Color

Cotes superiors		Màximes	Minimes	Orientació pendent
Potència				

Igual a	En contacte
Cobreix ¹⁰²⁰	Cobert per ¹⁰⁶⁴
Farceix ¹⁰⁶⁵	Farcit per
Talla	Tallat per
Recolza	Se li recolza
Es lliura	Se li lliura

Observacions:

Interpretació:	
Datació	Criteri datació

Foto/ Diapo:	<input type="checkbox"/> Recull mostres	Tipus de mostra:

Població/ Terme municipal:		Àrea arqueològica/ Jaciment		UE
BARCELONA (El Barcelonès)		TRAM LAV SANTS-SAGRERA Codi: MHCB 086/08		1067
Zona/ àmbit	Sector	Definició		
TORRE DEL FANG	1	NEGATIVA: rasa		

Comp. geològica	Comp. orgànica	Comp. artificial
Posició	Dimensions	Orientació
Tamany	Consistència/ Compactació	Color

Cotes superiors		Màximes	Minimes	Orientació pendent
Potència				

Igual a	En contacte
Cobreix	Cobert per
Farceix	Farcit per ¹⁰⁶⁸
Talla	Tallat per
Recolza	Se li recolza
Es lliura	Se li lliura

Observacions:

Interpretació:	
Datació	Criteri datació

Foto/ Diapo:	<input type="checkbox"/> Recull mostres	Tipus de mostra:

Població/ Terme municipal:		Àrea arqueològica/ Jaciment		UE
BARCELONA (El Barcelonès)		TRAM LAV SANTS-SAGRERA Codi MHCB 086/08		1068
Zona/ àmbit	Sector	Definició		
TORRE DEL FANG	1	ESTRUCTURA: fonamentació		

Comp. geològica	Comp. orgànica	Comp. artificial
PEDRES		MORTER BLANC + TOTXOS MASSISSOS
Posició	Dimensions	Orientació
Tamany	Consistència/ Compactació	Color

Cotes superiors		Màximes	Minimes	Orientació pendent
Potència				

Igual a	En contacte
Cobreix ¹⁰⁵¹	Cobert per ¹⁰⁵¹
Farceix ¹⁰⁶⁷	Farcit per
Talla	Tallat per
Recolza ¹⁰²⁴	Se li recolza ^{1007,1008}
Es lliura	Se li lliura

Observacions:
Fonamentació escala per pujar al 1er pis.

Interpretació:

Datació Criteri datació

Foto/ Diapo: Recull mostres Tipus de mostra:

Població/ Terme municipal:		Àrea arqueològica/ Jaciment		UE
BARCELONA (El Barcelonès)		TRAM LAV SANTS-SAGRERA Codi MHCB 086/08		1069
Zona/ àmbit	Sector	Definició		
TORRE DEL FANG	1	NIVELL D'ÚS		

Comp. geològica	Comp. orgànica	Comp. artificial
		CALÇ
Posició	Dimensions	Orientació
Tamany	Consistència/ Compactació	Color
	FRÀGIL	BLANC

Cotes superiors		Màximes	Minimes	Orientació pendent
Potència				

Igual a	En contacte
Cobreix ¹⁰²⁰	Cobert per ¹⁰⁵¹
Farceix	Farcit per
Talla	Tallat per ^{1046,1048,1063,1091}
Recolza	Se li recolza
Es lliura	Se li lliura

Observacions:

Interpretació:

Datació Criteri datació

Foto/ Diapo: Recull mostres Tipus de mostra:

Població/ Terme municipal:		Àrea arqueològica/ Jaciment		UE
BARCELONA (El Barcelonès)		TRAM LAV SANTS-SAGRERA Codi: MHCB 086/08		1070
Zona/ àmbit	Sector	Definició		
TORRE DEL FANG	1	ESTRUCTURA: mur		

Comp. geològica	Comp. orgànica	Comp. artificial
PEDRES		MORTER BARREJAT AMB SORRA
Posició	Dimensions	Orientació
Tamany	Consistència/ Compactació	Color

Cotes superiors		Màximes	Minimes	Orientació pendent
Potència				

Igual a	En contacte
Cobreix ¹⁰¹⁵	Cobert per
Farceix	Farcit per
Talla	Tallat per ^{1071,1074}
Recolza	Se li recolza
Es lliura	Se li lliura

Observacions:

Interpretació:	
Datació	Criteri datació

Foto/ Diapo:	<input type="checkbox"/> Recull mostres	Tipus de mostra:

Població/ Terme municipal:		Àrea arqueològica/ Jaciment		UE
BARCELONA (El Barcelonès)		TRAM LAV SANTS-SAGRERA Codi: MHCB 086/08		1071
Zona/ àmbit	Sector	Definició		
TORRE DEL FANG	1	NEGATIVA: retall		

Comp. geològica	Comp. orgànica	Comp. artificial
Posició	Dimensions	Orientació
Tamany	Consistència/ Compactació	Color

Cotes superiors		Màximes	Minimes	Orientació pendent
Potència				

Igual a	En contacte
Cobreix	Cobert per
Farceix	Farcit per ^{1072,1079}
Talla ^{1015,1070}	Tallat per
Recolza	Se li recolza
Es lliura	Se li lliura

Observacions:

Interpretació:	
Datació	Criteri datació

Foto/ Diapo:	<input type="checkbox"/> Recull mostres	Tipus de mostra:

Població/ Terme municipal:		Àrea arqueològica/ Jaciment		UE
BARCELONA (El Barcelonès)		TRAM LAV SANTS-SAGRERA Codi: MHCB 086/08		1072
Zona/ àmbit	Sector	Definició		
TORRE DEL FANG	1	ESTRUCTURA: porta		

Comp. geològica	Comp. orgànica	Comp. artificial
PEDRES		MORTER BLANC + TOTXOS MASSISSOS
Posició	Dimensions	Orientació
Tamany	Consistència/ Compactació	Color

Cotes superiors		Orientació pendent	
Màximes	Minimes		
	-	Potència	

Igual a	En contacte
Cobreix	Cobert per
Farceix ¹⁰⁷¹	Farcit per
Talla	Tallat per
Recolza	Se li recolza ^{1073,1079}
Es lliura	Se li lliura

Observacions:

Interpretació:

Datació Criteri datació

Foto/ Diapo: Recull mostres Tipus de mostra:

Població/ Terme municipal:		Àrea arqueològica/ Jaciment		UE
BARCELONA (El Barcelonès)		TRAM LAV SANTS-SAGRERA Codi: MHCB 086/08		1073
Zona/ àmbit	Sector	Definició		
TORRE DEL FANG	1	ESTRUCTURA		

Comp. geològica	Comp. orgànica	Comp. artificial
		MORTER BLANC + TOTXOS MASSISSOS
Posició	Dimensions	Orientació
Tamany	Consistència/ Compactació	Color

Cotes superiors		Orientació pendent	
Màximes	Minimes		
	-	Potència	

Igual a	En contacte
Cobreix ¹⁰⁷⁹	Cobert per
Farceix	Farcit per
Talla	Tallat per
Recolza ¹⁰⁷²	Se li recolza
Es lliura	Se li lliura

Observacions:
Tapiat porta UE 1072.

Interpretació:

Datació Criteri datació

Foto/ Diapo: Recull mostres Tipus de mostra:

Població/ Terme municipal:		Àrea arqueològica/ Jaciment		UE
BARCELONA (El Barcelonès)		TRAM LAV SANTS-SAGRERA Codi: MHCB 086/08		1074
Zona/ àmbit	Sector	Definició		
TORRE DEL FANG	1	NEGATIVA: retall		

Comp. geològica	Comp. orgànica	Comp. artificial
Posició	Dimensions	Orientació
Tamany	Consistència/ Compactació	Color

	Màximes	Minimes	Orientació pendent
Cotes superiors		-	
			Potència

Igual a	En contacte
Cobreix	Cobert per
Farceix	Farcit per ¹⁰⁷⁵
Talla ^{1015,1070}	Tallat per
Recolza	Se li recolza
Es lliura	Se li lliura

Observacions:

Interpretació:	
Datació	Criteri datació

Foto/ Diapo:	<input type="checkbox"/> Recull mostres	Tipus de mostra:

Població/ Terme municipal:		Àrea arqueològica/ Jaciment		UE
BARCELONA (El Barcelonès)		TRAM LAV SANTS-SAGRERA Codi: MHCB 086/08		1075
Zona/ àmbit	Sector	Definició		
TORRE DEL FANG	1	ESTRUCTURA: porta		

Comp. geològica	Comp. orgànica	Comp. artificial
PEDRES		MORTER BARREJAT AMB SORRA
Posició	Dimensions	Orientació
Tamany	Consistència/ Compactació	Color

	Màximes	Minimes	Orientació pendent
Cotes superiors		-	
			Potència

Igual a	En contacte
Cobreix	Cobert per
Farceix ¹⁰⁷⁴	Farcit per
Talla	Tallat per
Recolza	Se li recolza ¹⁰⁷⁶
Es lliura	Se li lliura

Observacions:

Interpretació:	
Datació	Criteri datació

Foto/ Diapo:	<input type="checkbox"/> Recull mostres	Tipus de mostra:

Població/ Terme municipal:		Àrea arqueològica/ Jaciment		UE
BARCELONA (El Barcelonès)		TRAM LAV SANTS-SAGRERA Codi: MHCB 086/08		1076
Zona/ àmbit	Sector	Definició		
TORRE DEL FANG	1	ESTRUCTURA		

Comp. geològica	Comp. orgànica	Comp. artificial
		MORTER BLANC + TOTXOS MASSISSOS
Posició	Dimensions	Orientació
Tamany	Consistència/ Compactació	Color

Cotes superiors		Orientació pendent	
Màximes	Minimes		
	-	Potència	

Igual a	En contacte
Cobreix	Cobert per
Farceix	Farcit per
Talla	Tallat per
Recolza ¹⁰⁷⁵	Se li recolza
Es lliura	Se li lliura

Observacions:
Tapiat Porta UE 1075.

Interpretació:	
Datació	Criteri datació

Foto/ Diapo.	<input type="checkbox"/> Recull mostres	Tipus de mostra:

Població/ Terme municipal:		Àrea arqueològica/ Jaciment		UE
BARCELONA (El Barcelonès)		TRAM LAV SANTS-SAGRERA Codi: MHCB 086/08		1077
Zona/ àmbit	Sector	Definició		
TORRE DEL FANG	1	ESTRUCTURA: mur		

Comp. geològica	Comp. orgànica	Comp. artificial
PEDRES		MORTER BARREJAT AMB SORRA
Posició	Dimensions	Orientació
Tamany	Consistència/ Compactació	Color

Cotes superiors		Orientació pendent	
Màximes	Minimes		
	-	Potència	

Igual a	En contacte
Cobreix ¹⁰⁹⁰	Cobert per ¹⁰⁹⁹
Farceix ¹⁰⁷⁸	Farcit per
Talla	Tallat per
Recolza	Se li recolza
Es lliura	Se li lliura

Observacions:

Interpretació:	
Datació	Criteri datació

Foto/ Diapo.	<input type="checkbox"/> Recull mostres	Tipus de mostra:

Població/ Terme municipal:		Àrea arqueològica/ Jaciment		UE
BARCELONA (El Barcelonès)		TRAM LAV SANTS-SAGRERA Codi: MHCB 086/08		1078
Zona/ àmbit	Sector	Definició		
TORRE DEL FANG	1	NEGATIVA: rasa		

Comp. geològica	Comp. orgànica	Comp. artificial
Posició	Dimensions	Orientació
Tamany	Consistència/ Compactació	Color

	Màximes	Minimes	Orientació pendent
Cotes superiors		-	
			Potència

Igual a	En contacte
Cobreix	Cobert per
Farceix	Farcit per ¹⁰⁷⁷
Talla	Tallat per
Recolza	Se li recolza
Es lliura	Se li lliura

Observacions:
Rasa mur UE 1077. Encofrat perdut.

Interpretació:	
Datació	Criteri datació

Foto/ Diapo:	<input type="checkbox"/> Recull mostres	Tipus de mostra:

Població/ Terme municipal:		Àrea arqueològica/ Jaciment		UE
BARCELONA (El Barcelonès)		TRAM LAV SANTS-SAGRERA Codi: MHCB 086/08		1079
Zona/ àmbit	Sector	Definició		
TORRE DEL FANG	1	ESTRUCTURA: graó		

Comp. geològica	Comp. orgànica	Comp. artificial
		MORTER BLANC + TOTXOS MASSISSOS
Posició	Dimensions	Orientació
Tamany	Consistència/ Compactació	Color

	Màximes	Minimes	Orientació pendent
Cotes superiors		-	
			Potència

Igual a	En contacte
Cobreix	Cobert per ¹⁰⁷³
Farceix ¹⁰⁷¹	Farcit per
Talla	Tallat per
Recolza ¹⁰⁷²	Se li recolza ¹⁰³⁶
Es lliura	Se li lliura

Observacions:

Interpretació:	
Datació	Criteri datació

Foto/ Diapo:	<input type="checkbox"/> Recull mostres	Tipus de mostra:

Població/ Terme municipal:		Àrea arqueològica/ Jaciment		UE
BARCELONA (El Barcelonès)		TRAM LAV SANTS-SAGRERA Codi: MHCB 086/08		1080
Zona/ àmbit	Sector	Definició		
TORRE DEL FANG	1	NEGATIVA: retall		

Comp. geològica	Comp. orgànica	Comp. artificial
Posició	Dimensions	Orientació
Tamany	Consistència/ Compactació	Color

	Màximes	Minimes	Orientació pendent
Cotes superiors		-	
			Potència

Igual a	En contacte
Cobreix	Cobert per
Farceix	Farcit per 1060,1081,1082
Talla 1020	Tallat per
Recolza	Se li recolza
Es lliura	Se li lliura

Observacions:

Interpretació:	
Datació	Criteri datació

Foto/ Diapo:	<input type="checkbox"/> Recull mostres	Tipus de mostra:

Població/ Terme municipal:		Àrea arqueològica/ Jaciment		UE
BARCELONA (El Barcelonès)		TRAM LAV SANTS-SAGRERA Codi: MHCB 086/08		1081
Zona/ àmbit	Sector	Definició		
TORRE DEL FANG	1	FARCIMENT		

Comp. geològica	Comp. orgànica	Comp. artificial
TERRA		
Posició	Dimensions	Orientació
Tamany	Consistència/ Compactació	Color
LLIM (0,002-0,02 mm.)	ARGILOSA	MARRO

	Màximes	Minimes	Orientació pendent
Cotes superiors		-	
			Potència

Igual a	En contacte
Cobreix 1082	Cobert per 1060
Farceix	Farcit per
Talla	Tallat per
Recolza	Se li recolza
Es lliura	Se li lliura

Observacions:

Interpretació:	
Datació	Criteri datació

Foto/ Diapo:	<input type="checkbox"/> Recull mostres	Tipus de mostra:

Població/ Terme municipal:		Àrea arqueològica/ Jaciment		UE
BARCELONA (El Barcelonès)		TRAM LAV SANTS-SAGRERA Codi: MHCB 086/08		1082
Zona/ àmbit	Sector	Definició		
TORRE DEL FANG	1	FARCIMENT		

Comp. geològica	Comp. orgànica	Comp. artificial
TERRA		
Posició	Dimensions	Orientació
Tamany	Consistència/ Compactació	Color
	ARGILOSA	MARRO

Cotes superiors		Orientació pendent	
Màximes	Minimes		
	-	Potència	

Igual a	En contacte
Cobreix 1020	Cobert per 1081
Farceix 1080	Farcit per
Talla	Tallat per
Recolza	Se li recolza
Es lliura	Se li lliura

Observacions:

Interpretació:

Datació Criteri datació

Foto/ Diapo: Recull mostres Tipus de mostra:

Població/ Terme municipal:		Àrea arqueològica/ Jaciment		UE
BARCELONA (El Barcelonès)		TRAM LAV SANTS-SAGRERA Codi: MHCB 086/08		1083
Zona/ àmbit	Sector	Definició		
TORRE DEL FANG	1	ESTRUCTURA: boca sija		

Comp. geològica	Comp. orgànica	Comp. artificial
		MORTER BLANC + TOTXOS MASSISSOS
Posició	Dimensions	Orientació
Tamany	Consistència/ Compactació	Color

Cotes superiors		Orientació pendent	
Màximes	Minimes		
	-	Potència	

Igual a	En contacte
Cobreix 1090	Cobert per 1060
Farceix 1084	Farcit per 1085
Talla	Tallat per
Recolza	Se li recolza
Es lliura	Se li lliura

Observacions:

Interpretació:

Datació Criteri datació

Foto/ Diapo: Recull mostres Tipus de mostra:

Població/ Terme municipal:		Àrea arqueològica/ Jaciment		UE
BARCELONA (El Barcelonès)		TRAM LAV SANTS-SAGRERA Codi: MHCB 086/08		1084
Zona/ àmbit	Sector	Definició		
TORRE DEL FANG	1	NEGATIVA: rasa		

Comp. geològica	Comp. orgànica	Comp. artificial
Posició	Dimensions	Orientació
Tamany	Consistència/ Compactació	Color

Cotes superiors		Màximes	Minimes	Orientació pendent
	-			
Potència				

Igual a	En contacte
Cobreix	Cobert per
Farceix	Farcit per 1083
Talla 1020,1090	Tallat per
Recolza	Se li recolza
Es lliura	Se li lliura

Observacions:	

Interpretació:	
Datació	Criteri datació

Foto/ Diapo:	<input type="checkbox"/> Recull mostres	Tipus de mostra:

Població/ Terme municipal:		Àrea arqueològica/ Jaciment		UE
BARCELONA (El Barcelonès)		TRAM LAV SANTS-SAGRERA Codi: MHCB 086/08		1085
Zona/ àmbit	Sector	Definició		
TORRE DEL FANG	1	FARCIMENT		

Comp. geològica	Comp. orgànica	Comp. artificial
Posició	Dimensions	Orientació
Tamany	Consistència/ Compactació	Color

Cotes superiors		Màximes	Minimes	Orientació pendent
	-			
Potència				

Igual a	En contacte
Cobreix 1090	Cobert per 1060
Farceix 1083	Farcit per
Talla	Tallat per
Recolza	Se li recolza
Es lliura	Se li lliura

Observacions:	

Interpretació:	
Datació	Criteri datació

Foto/ Diapo:	<input type="checkbox"/> Recull mostres	Tipus de mostra:

Població/ Terme municipal:		Àrea arqueològica/ Jaciment		UE
BARCELONA (El Barcelonès)		TRAM LAV SANTS-SAGRERA Codi MHCB 086/08		1086
Zona/ àmbit	Sector	Definició		
TORRE DEL FANG	1	ESTRAT		

Comp. geològica	Comp. orgànica	Comp. artificial
TERRA		
Posició	Dimensions	Orientació
Tamany	Consistència/ Compactació	Color
SORRA (0'02-2 mm.)	SOLTA	MARRO

Cotes superiors		Orientació pendent	
Màximes	Minimes		
	-	Potència	

Igual a	En contacte
Cobreix ¹⁰⁴¹	Cobert per ¹⁰¹²
Farceix	Farcit per
Talla	Tallat per ¹⁰⁹⁴
Recolza	Se li recolza
Es lliura	Se li lliura

Observacions:

Interpretació:

Datació Criteri datació

Foto/ Diapo. Recull mostres Tipus de mostra:

Població/ Terme municipal:		Àrea arqueològica/ Jaciment		UE
BARCELONA (El Barcelonès)		TRAM LAV SANTS-SAGRERA Codi MHCB 086/08		1087
Zona/ àmbit	Sector	Definició		
TORRE DEL FANG	1	NIVELL D'ÚS		

Comp. geològica	Comp. orgànica	Comp. artificial
		CALÇ
Posició	Dimensions	Orientació
Tamany	Consistència/ Compactació	Color
	FRÀGIL	BLANC

Cotes superiors		Orientació pendent	
Màximes	Minimes		
	-	Potència	

Igual a	En contacte
Cobreix ¹⁰²⁰	Cobert per ¹⁰⁴¹
Farceix	Farcit per
Talla	Tallat per
Recolza	Se li recolza
Es lliura	Se li lliura

Observacions:

Interpretació:

Datació Criteri datació

Foto/ Diapo. Recull mostres Tipus de mostra:

Població/ Terme municipal:		Àrea arqueològica/ Jaciment		UE
BARCELONA (El Barcelonès)		TRAM LAV SANTS-SAGRERA Codi MHCB 086/08		1088
Zona/ àmbit	Sector	Definició		
TORRE DEL FANG	1	NEGATIVA: forat de pal		

Comp. geològica	Comp. orgànica	Comp. artificial
Posició	Dimensions	Orientació
Tamany	Consistència/ Compactació	Color

Cotes superiors		Màximes	Minimes	Orientació pendent
		-		
Potència				

Igual a	En contacte
Cobreix	Cobert per
Farceix	Farcit per 1089
Talla 1020	Tallat per
Recolza	Se li recolza
Es lliura	Se li lliura

Observacions:	

Interpretació:	
Datació	Criteri datació

Foto/ Diapo:	<input type="checkbox"/> Recull mostres	Tipus de mostra:

Població/ Terme municipal:		Àrea arqueològica/ Jaciment		UE
BARCELONA (El Barcelonès)		TRAM LAV SANTS-SAGRERA Codi MHCB 086/08		1089
Zona/ àmbit	Sector	Definició		
TORRE DEL FANG	1	FARCIMENT		

Comp. geològica	Comp. orgànica	Comp. artificial
TERRA		
Posició	Dimensions	Orientació
Tamany	Consistència/ Compactació	Color
SORRA (0'02-2 mm.)	COMPACTACIÓ MITJA	MARRO

Cotes superiors		Màximes	Minimes	Orientació pendent
		-		
Potència				

Igual a	En contacte
Cobreix 1090	Cobert per 1041
Farceix 1088	Farcit per
Talla	Tallat per
Recolza	Se li recolza
Es lliura	Se li lliura

Observacions:	

Interpretació:	
Datació	Criteri datació

Foto/ Diapo:	<input type="checkbox"/> Recull mostres	Tipus de mostra:

Població/ Terme municipal:		Àrea arqueològica/ Jaciment		UE
BARCELONA (El Barcelonès)		TRAM LAV SANTS-SAGRERA Codi: MHCB 086/08		1090
Zona/ àmbit	Sector	Definició		
TORRE DEL FANG	1	ESTRAT		

Comp. geològica	Comp. orgànica	Comp. artificial
TERRA		
Posició	Dimensions	Orientació
Tamany	Consistència/ Compactació	Color
SORRA (0'02-2 mm.)	ARGILOSA	MARRO

Cotes superiors		Màximes	Minimes	Orientació pendent
		-		
Potència				

Igual a <small>3025</small>	En contacte
Cobreix	Cobert per <small>1020,1024,1077,1089</small>
Farceix	Farcit per
Talla	Tallat per <small>1084,1094</small>
Recolza	Se li recolza
Es lliura	Se li lliura

Observacions:

Interpretació:

Datació Criteri datació

Foto/ Diapo: Recull mostres Tipus de mostra:

Població/ Terme municipal:		Àrea arqueològica/ Jaciment		UE
BARCELONA (El Barcelonès)		TRAM LAV SANTS-SAGRERA Codi: MHCB 086/08		1091
Zona/ àmbit	Sector	Definició		
TORRE DEL FANG	1	NEGATIVA: forat de pal		

Comp. geològica	Comp. orgànica	Comp. artificial
Posició	Dimensions	Orientació
Tamany	Consistència/ Compactació	Color

Cotes superiors		Màximes	Minimes	Orientació pendent
		-		
Potència				

Igual a	En contacte
Cobreix	Cobert per
Farceix	Farcit per <small>1092</small>
Talla <small>1020,1069</small>	Tallat per
Recolza	Se li recolza
Es lliura	Se li lliura

Observacions:
Amb pedres clavades a les parets.

Interpretació:

Datació Criteri datació

Foto/ Diapo: Recull mostres Tipus de mostra:

Població/ Terme municipal:		Àrea arqueològica/ Jaciment		UE
BARCELONA (El Barcelonès)		TRAM LAV SANTS-SAGRERA Codi: MHCB 086/08		1092
Zona/ àmbit	Sector	Definició		
TORRE DEL FANG	1	FARCIMENT		
Comp. geològica	Comp. orgànica	Comp. artificial		
TERRA				
Posició	Dimensions	Orientació		
Tamany	Consistència/ Compactació	Color		
	SOLTA	MARRO		
Cotes superiors		Màximes	Minimes	Orientació pendent
		-		
Potència				
Igual a	En contacte			
Cobreix	Cobert per		1051	
Farceix 1091	Farcit per			
Talla	Tallat per			
Recolza	Se li recolza			
Es lliura	Se li lliura			
Observacions:				
Interpretació:				
Datació		Criteri datació		
Foto/ Diapo.	<input type="checkbox"/> Recull mostres	Tipus de mostra:		

Població/ Terme municipal:		Àrea arqueològica/ Jaciment		UE
BARCELONA (El Barcelonès)		TRAM LAV SANTS-SAGRERA Codi: MHCB 086/08		1093
Zona/ àmbit	Sector	Definició		
TORRE DEL FANG	1	ESTRUCTURA: dipòsit		
Comp. geològica	Comp. orgànica	Comp. artificial		
		MORTER BARREJAT AMB SORRA + TOTXOS MASSISSOS		
Posició	Dimensions	Orientació		
Tamany	Consistència/ Compactació	Color		
Cotes superiors		Màximes	Minimes	Orientació pendent
		-		
Potència				
Igual a	En contacte			
Cobreix 1090	Cobert per		1060	
Farceix 1094	Farcit per		1095	
Talla	Tallat per			
Recolza	Se li recolza			
Es lliura	Se li lliura			
Observacions: Totxo 30x15				
Interpretació:				
Datació		Criteri datació		
Foto/ Diapo.	<input type="checkbox"/> Recull mostres	Tipus de mostra:		

Població/ Terme municipal:		Àrea arqueològica/ Jaciment		UE
BARCELONA (El Barcelonès)		TRAM LAV SANTS-SAGRERA Codi: MHCB 086/08		1094
Zona/ àmbit	Sector	Definició		
TORRE DEL FANG	1	NEGATIVA: rasa		

Comp. geològica	Comp. orgànica	Comp. artificial
Posició	Dimensions	Orientació
Tamany	Consistència/ Compactació	Color

Màximes		Minimes		Orientació pendent
Cotes superiors				
Potència				

Igual a	En contacte
Cobreix	Cobert per
Farceix	Farcit per 1093
Talla 1086,1090	Tallat per
Recolza	Se li recolza
Es lliura	Se li lliura

Observacions:	

Interpretació:	
Datació	Criteri datació

Foto/ Diapo:	<input type="checkbox"/> Recull mostres	Tipus de mostra:

Població/ Terme municipal:		Àrea arqueològica/ Jaciment		UE
BARCELONA (El Barcelonès)		TRAM LAV SANTS-SAGRERA Codi: MHCB 086/08		1095
Zona/ àmbit	Sector	Definició		
TORRE DEL FANG	1	FARCIMENT		

Comp. geològica	Comp. orgànica	Comp. artificial
TERRA		RESTES DE MATERIAL CONSTRUCTIU
Posició	Dimensions	Orientació
Tamany	Consistència/ Compactació	Color
	SOLTA	MARRO

Màximes		Minimes		Orientació pendent
Cotes superiors				
Potència				

Igual a	En contacte
Cobreix 1090	Cobert per 1060
Farceix 1093	Farcit per
Talla	Tallat per
Recolza	Se li recolza
Es lliura	Se li lliura

Observacions:	

Interpretació:	
Datació	Criteri datació

Foto/ Diapo:	<input type="checkbox"/> Recull mostres	Tipus de mostra:

Població/ Terme municipal:		Àrea arqueològica/ Jaciment		UE
BARCELONA (El Barcelonès)		TRAM LAV SANTS-SAGRERA Codi: MHCB 086/08		1096
Zona/ àmbit	Sector	Definició		
TORRE DEL FANG	1	ESTRUCTURA: fonamentació		

Comp. geològica	Comp. orgànica	Comp. artificial
PEDRES		MORTER BARREJAT AMB SORRA + TOTXOS MASSISSOS
Posició	Dimensions	Orientació
Tamany	Consistència/ Compactació	Color

	Màximes	Minimes	Orientació pendent
Cotes superiors		-	
			Potència

Igual a	En contacte
Cobreix	Cobert per
Farceix ¹⁰⁹⁷	Farcit per
Talla	Tallat per
Recolza	Se li recolza
Es lliura	Se li lliura

Observacions:

Interpretació:	
Datació	Criteri datació

Foto/ Diapo.	<input type="checkbox"/> Recull mostres	Tipus de mostra:

Població/ Terme municipal:		Àrea arqueològica/ Jaciment		UE
BARCELONA (El Barcelonès)		TRAM LAV SANTS-SAGRERA Codi: MHCB 086/08		1097
Zona/ àmbit	Sector	Definició		
TORRE DEL FANG	1	NEGATIVA: rasa		

Comp. geològica	Comp. orgànica	Comp. artificial
Posició	Dimensions	Orientació
Tamany	Consistència/ Compactació	Color

	Màximes	Minimes	Orientació pendent
Cotes superiors		-	
			Potència

Igual a	En contacte
Cobreix	Cobert per
Farceix	Farcit per ^{1096,1098}
Talla	Tallat per
Recolza	Se li recolza
Es lliura	Se li lliura

Observacions:
Rasa fonament UE 1096.

Interpretació:	
Datació	Criteri datació

Foto/ Diapo.	<input type="checkbox"/> Recull mostres	Tipus de mostra:

Població/ Terme municipal:		Àrea arqueològica/ Jaciment		UE
BARCELONA (El Barcelonès)		TRAM LAV SANTS-SAGRERA Codi: MHCB 086/08		1098
Zona/ àmbit	Sector	Definició		
TORRE DEL FANG	1	FARCIMENT		

Comp. geològica	Comp. orgànica	Comp. artificial
Posició	Dimensions	Orientació
Tamany	Consistència/ Compactació	Color

Cotes superiors		Màximes	Minimes	Orientació pendent
Potència				

Igual a	En contacte
Cobreix	Cobert per
Farceix ¹⁰⁹⁷	Farcit per
Talla	Tallat per
Recolza	Se li recolza
Es lliura	Se li lliura

Observacions:
Farciment rasa UE 1097.

Interpretació:	
Datació	Criteri datació

Foto/ Diapo.	<input type="checkbox"/> Recull mostres	Tipus de mostra:

Població/ Terme municipal:		Àrea arqueològica/ Jaciment		UE
BARCELONA (El Barcelonès)		TRAM LAV SANTS-SAGRERA Codi: MHCB 086/08		1099
Zona/ àmbit	Sector	Definició		
TORRE DEL FANG	1	ESTRUCTURA: mur		

Comp. geològica	Comp. orgànica	Comp. artificial
PEDRES		MORTER BARREJAT AMB SORRA
Posició	Dimensions	Orientació
Tamany	Consistència/ Compactació	Color

Cotes superiors		Màximes	Minimes	Orientació pendent
Potència				

Igual a	En contacte
Cobreix ¹⁰⁷⁷	Cobert per ¹¹⁰¹
Farceix	Farcit per
Talla	Tallat per ¹¹⁰⁰
Recolza	Se li recolza
Es lliura	Se li lliura

Observacions:

Interpretació:	
Datació	Criteri datació

Foto/ Diapo.	<input type="checkbox"/> Recull mostres	Tipus de mostra:

Població/ Terme municipal:		Àrea arqueològica/ Jaciment		UE
BARCELONA (El Barcelonès)		TRAM LAV SANTS-SAGRERA Codi: MHCB 086/08		1100
Zona/ àmbit	Sector	Definició		
TORRE DEL FANG	1	NEGATIVA: retall		

Comp. geològica	Comp. orgànica	Comp. artificial
Posició	Dimensions	Orientació
Tamany	Consistència/ Compactació	Color

	Màximes	Minimes	Orientació pendent
Cotes superiors		-	
			Potència

Igual a	En contacte
Cobreix	Cobert per
Farceix	Farcit per 1101
Talla 1099	Tallat per
Recolza	Se li recolza
Es lliura	Se li lliura

Observacions:

Interpretació:	
Datació	Criteri datació

Foto/ Diapo:	<input type="checkbox"/> Recull mostres	Tipus de mostra:

Població/ Terme municipal:		Àrea arqueològica/ Jaciment		UE
BARCELONA (El Barcelonès)		TRAM LAV SANTS-SAGRERA Codi: MHCB 086/08		1101
Zona/ àmbit	Sector	Definició		
TORRE DEL FANG	1	ESTRUCTURA: arc		

Comp. geològica	Comp. orgànica	Comp. artificial
		MORTER BLANC + TOTXOS MASSISSOS
Posició	Dimensions	Orientació
Tamany	Consistència/ Compactació	Color

	Màximes	Minimes	Orientació pendent
Cotes superiors		-	
			Potència

Igual a	En contacte
Cobreix 1099	Cobert per
Farceix 1100	Farcit per
Talla	Tallat per
Recolza	Se li recolza
Es lliura	Se li lliura

Observacions:

Interpretació:	
Datació	Criteri datació

Foto/ Diapo:	<input type="checkbox"/> Recull mostres	Tipus de mostra:

Població/ Terme municipal:		Àrea arqueològica/ Jaciment		UE
BARCELONA (El Barcelonès)		TRAM LAV SANTS-SAGRERA Codi: MHCB 086/08		1102
Zona/ àmbit	Sector	Definició		
TORRE DEL FANG	1	ESTRUCTURA: mur		

Comp. geològica	Comp. orgànica	Comp. artificial
PEDRES		MORTER BARREJAT AMB SORRA
Posició	Dimensions	Orientació
Tamany	Consistència/ Compactació	Color

Cotes superiors		Orientació pendent	
Màximes	Minimes		
	-	Potència	

Igual a	En contacte
Cobreix 1104,1105,4112	Cobert per
Farceix	Farcit per
Talla	Tallat per
Recolza	Se li recolza 1001,1002,1003,1004,
Es lliura	Se li lliura 1006,1009

Observacions:

Carreus petits en el parament exterior i pedres petites sense treballar unides amb morter rebaixat amb sorra en el parament interior. També se li recolza: .1005,1007,1008,4105,4111

Interpretació:

Datació Criteri datació

Foto/ Diapo: Recull mostres Tipus de mostra:

Població/ Terme municipal:		Àrea arqueològica/ Jaciment		UE
BARCELONA (El Barcelonès)		TRAM LAV SANTS-SAGRERA Codi: MHCB 086/08		1103
Zona/ àmbit	Sector	Definició		
TORRE DEL FANG	1	NEGATIVA: rasa		

Comp. geològica	Comp. orgànica	Comp. artificial
Posició	Dimensions	Orientació
Tamany	Consistència/ Compactació	Color

Cotes superiors		Orientació pendent	
Màximes	Minimes		
	-	Potència	

Igual a	En contacte
Cobreix	Cobert per
Farceix	Farcit per 1104,4112
Talla 1012,1020,1039,1090	Tallat per
Recolza	Se li recolza
Es lliura	Se li lliura

Observacions:

Interpretació:

Datació Criteri datació

Foto/ Diapo: Recull mostres Tipus de mostra:

Població/ Terme municipal:		Àrea arqueològica/ Jaciment		UE
BARCELONA (El Barcelonès)		TRAM LAV SANTS-SAGRERA Codi MHCB 086/08		1104
Zona/ àmbit	Sector	Definició		
TORRE DEL FANG	1	ESTRUCTURA: fonamentació		

Comp. geològica	Comp. orgànica	Comp. artificial
PEDRES		MORTER BARREJAT AMB SORRA
Posició	Dimensions	Orientació
Tamany	Consistència/ Compactació	Color

Cotes superiors		Màximes	Minimes	Orientació pendent
Potència				

Igual a	En contacte
Cobreix 1090	Cobert per 1102,1105
Farceix 1103	Farcit per
Talla	Tallat per
Recolza	Se li recolza
Es lliura	Se li lliura

Observacions:

Interpretació:	
Datació	Criteri datació

Foto/ Diapo:	<input type="checkbox"/> Recull mostres	Tipus de mostra:

Població/ Terme municipal:		Àrea arqueològica/ Jaciment		UE
BARCELONA (El Barcelonès)		TRAM LAV SANTS-SAGRERA Codi MHCB 086/08		1105
Zona/ àmbit	Sector	Definició		
TORRE DEL FANG	1	ESTRUCTURA		

Comp. geològica	Comp. orgànica	Comp. artificial
Posició	Dimensions	Orientació
Tamany	Consistència/ Compactació	Color

Cotes superiors		Màximes	Minimes	Orientació pendent
Potència				

Igual a	En contacte
Cobreix 1104	Cobert per 1102
Farceix	Farcit per
Talla	Tallat per
Recolza 1102	Se li recolza 1106
Es lliura	Se li lliura

Observacions:
Porta d'accés. A nivell constructiu només es detecta per la presència de carreus allargats verticals en forma de brancals en el parament exterior.

Interpretació:	
Datació	Criteri datació

Foto/ Diapo:	<input type="checkbox"/> Recull mostres	Tipus de mostra:

Població/ Terme municipal:		Àrea arqueològica/ Jaciment		UE
BARCELONA (El Barcelonès)		TRAM LAV SANTS-SAGRERA Codi: MHCB 086/08		1106
Zona/ àmbit	Sector	Definició		
TORRE DEL FANG	1	ESTRUCTURA		

Comp. geològica	Comp. orgànica	Comp. artificial
PEDRES		MORTER BLANC + TOTXOS MASSISSOS
Posició	Dimensions	Orientació
Tamany	Consistència/ Compactació	Color

Cotes superiors		Orientació pendent	
Màximes	Minimes		
	-	Potència	

Igual a	En contacte
Cobreix	Cobert per
Farceix ¹¹⁰⁵	Farcit per
Talla	Tallat per
Recolza ¹¹⁰⁵	Se li recolza
Es lliura	Se li lliura

Observacions:
Tapiat porta UE 1105.

Interpretació:	
Datació	Criteri datació

Foto/ Diapo.	<input type="checkbox"/> Recull mostres	Tipus de mostra:

Població/ Terme municipal:		Àrea arqueològica/ Jaciment		UE
BARCELONA (El Barcelonès)		TRAM LAV SANTS-SAGRERA Codi: MHCB 086/08		1107
Zona/ àmbit	Sector	Definició		
TORRE DEL FANG	1	NEGATIVA: retall		

Comp. geològica	Comp. orgànica	Comp. artificial
Posició	Dimensions	Orientació
Tamany	Consistència/ Compactació	Color

Cotes superiors		Orientació pendent	
Màximes	Minimes		
	-	Potència	

Igual a	En contacte
Cobreix	Cobert per
Farceix	Farcit per ¹¹⁰⁸
Talla	Tallat per
Recolza	Se li recolza
Es lliura	Se li lliura

Observacions:
Retall paret UE 1102 per bastir porta UE 1108.

Interpretació:	
Datació	Criteri datació

Foto/ Diapo.	<input type="checkbox"/> Recull mostres	Tipus de mostra:

Població/ Terme municipal:		Àrea arqueològica/ Jaciment		UE
BARCELONA (El Barcelonès)		TRAM LAV SANTS-SAGRERA Codi MHCB 086/08		1108
Zona/ àmbit	Sector	Definició		
TORRE DEL FANG	1	ESTRUCTURA: porta		

Comp. geològica	Comp. orgànica	Comp. artificial
PEDRES		MORTER BLANC + TOTXOS MASSISSOS
Posició	Dimensions	Orientació
Tamany	Consistència/ Compactació	Color

Cotes superiors		Màximes	Minimes	Orientació pendent
	-			
Potència				

Igual a	En contacte
Cobreix ¹¹⁰⁴	Cobert per ¹¹⁰²
Farceix ¹¹⁰⁷	Farcit per
Talla	Tallat per
Recolza	Se li recolza ^{1001,1002,1003,1004,1005}
Es lliura	Se li lliura

Observacions:
Porta de totxos massissos i morter blanc en el parament interior i amb dobelles de pedra en la seva cara exterior (que dona al pati).

Interpretació:

Datació Criteri datació

Foto/ Diapo: Recull mostres Tipus de mostra:

Població/ Terme municipal:		Àrea arqueològica/ Jaciment		UE
BARCELONA (El Barcelonès)		TRAM LAV SANTS-SAGRERA Codi MHCB 086/08		1109
Zona/ àmbit	Sector	Definició		
TORRE DEL FANG	1	ESTRUCTURA		

Comp. geològica	Comp. orgànica	Comp. artificial
Posició	Dimensions	Orientació
Tamany	Consistència/ Compactació	Color

Cotes superiors		Màximes	Minimes	Orientació pendent
	-			
Potència				

Igual a	En contacte
Cobreix	Cobert per
Farceix	Farcit per
Talla	Tallat per
Recolza	Se li recolza
Es lliura	Se li lliura

Observacions:

Interpretació:
Porta amb brancals de pedra de petit i mitjà tamany amb arc rebaixat.

Datació Criteri datació

Foto/ Diapo: Recull mostres Tipus de mostra:

Població/ Terme municipal:		Àrea arqueològica/ Jaciment		UE
BARCELONA (El Barcelonès)		TRAM LAV SANTS-SAGRERA Codi MHCB 086/08		1110
Zona/ àmbit	Sector	Definició		
TORRE DEL FANG	1	ESTRUCTURA		

Comp. geològica	Comp. orgànica	Comp. artificial
Posició	Dimensions	Orientació
Tamany	Consistència/ Compactació	Color

	Màximes	Minimes	Orientació pendent
Cotes superiors		-	
			Potència

Igual a	En contacte
Cobreix	Cobert per
Farceix	Farcit per
Talla	Tallat per
Recolza	Se li recolza
Es lliura	Se li lliura

Observacions:

Interpretació:	
Tapiat de la porta UE 1109, amb carreus regulars i pedra irregular.	
Datació	Criteri datació

Foto/ Diapo.	<input type="checkbox"/> Recull mostres	Tipus de mostra:

Població/ Terme municipal:		Àrea arqueològica/ Jaciment		UE
BARCELONA (El Barcelonès)		TRAM LAV SANTS-SAGRERA Codi MHCB 086/08		2001
Zona/ àmbit	Sector	Definició		
TORRE DEL FANG	2	NIVELL D'ÚS: paviment		

Comp. geològica	Comp. orgànica	Comp. artificial
		RAJOLS
Posició	Dimensions	Orientació
Tamany	Consistència/ Compactació	Color

	Màximes	Minimes	Orientació pendent
Cotes superiors	14,6	-	
			Potència

Igual a	3001,1001	En contacte
Cobreix	2002	Cobert per
Farceix		Farcit per
Talla		Tallat per
Recolza	2008,2082	Se li recolza
Es lliura		Se li lliura

Observacions:
Rajoles de 20 x 20 cm.

Interpretació:	
Datació	Criteri datació

Foto/ Diapo.	<input type="checkbox"/> Recull mostres	Tipus de mostra:

Població/ Terme municipal:		Àrea arqueològica/ Jaciment		UE
BARCELONA (El Barcelonès)		TRAM LAV SANTS-SAGRERA Codi MHCB 086/08		2002
Zona/ àmbit	Sector	Definició		
TORRE DEL FANG	2	ESTRAT: de preparació		

Comp. geològica	Comp. orgànica	Comp. artificial
		MORTER GRIS
Posició	Dimensions	Orientació
Tamany	Consistència/ Compactació	Color
	COMPACTACIÓ ALTA	GRIS

Cotes superiors		Orientació pendent	
	Màximes Minimes		
	14,59 -		
Potència			

Igual a	En contacte
Cobreix ²⁰⁰³	Cobert per ²⁰⁰¹
Farceix	Farcit per
Talla	Tallat per
Recolza ^{2008,2082}	Se li recolza
Es lliura	Se li lliura

Observacions:

Interpretació:	
Datació <input type="text"/>	Criteri datació <input type="text"/>

Foto/ Diapo: <input type="text"/>	<input type="checkbox"/> Recull mostres	Tipus de mostra: <input type="text"/>
-----------------------------------	---	---------------------------------------

Població/ Terme municipal:		Àrea arqueològica/ Jaciment		UE
BARCELONA (El Barcelonès)		TRAM LAV SANTS-SAGRERA Codi MHCB 086/08		2003
Zona/ àmbit	Sector	Definició		
TORRE DEL FANG	2	NIVELL D'ÚS: paviment		

Comp. geològica	Comp. orgànica	Comp. artificial
LLOSES		Ciment coronat
Posició	Dimensions	Orientació
Tamany	Consistència/ Compactació	Color

Cotes superiors		Orientació pendent	
	Màximes Minimes		
	14,58 -		
Potència			

Igual a	En contacte
Cobreix ^{2004, 2010, 2020}	Cobert per ²⁰⁰²
Farceix	Farcit per
Talla	Tallat per
Recolza ^{2008,2082}	Se li recolza
Es lliura	Se li lliura

Observacions:

Interpretació:	
Datació <input type="text"/>	Criteri datació <input type="text"/>

Foto/ Diapo: <input type="text"/>	<input type="checkbox"/> Recull mostres	Tipus de mostra: <input type="text"/>
-----------------------------------	---	---------------------------------------

Població/ Terme municipal:		Àrea arqueològica/ Jaciment		UE
BARCELONA (El Barcelonès)		TRAM LAV SANTS-SAGRERA Codi MHCB 086/08		2004
Zona/ àmbit	Sector	Definició		
TORRE DEL FANG	2	ESTRAT		

Comp. geològica	Comp. orgànica	Comp. artificial
TERRA		RESTES DE MATERIAL CONSTRUCTIU, ARREBOSSAT GUIX
Posició	Dimensions	Orientació
Tamany	Consistència/ Compactació	Color
	SOLTA	MARRO

Cotes superiors		Màximes	Minimes	Orientació pendent
		14,48	-	14,45
Potència				

Igual a	En contacte
Cobreix 2005	Cobert per 2003, 2020
Farceix	Farcit per
Talla	Tallat per
Recolza	Se li recolza
Es lliura 2008, 2010	Se li lliura

Observacions:

Interpretació:	
Datació	Criteri datació

Foto/ Diapo.	<input type="checkbox"/> Recull mostres	Tipus de mostra:

Població/ Terme municipal:		Àrea arqueològica/ Jaciment		UE
BARCELONA (El Barcelonès)		TRAM LAV SANTS-SAGRERA Codi MHCB 086/08		2005
Zona/ àmbit	Sector	Definició		
TORRE DEL FANG	2	ESTRAT		

Comp. geològica	Comp. orgànica	Comp. artificial
TERRA	CENDRA	MORTER DE CALÇ
Posició	Dimensions	Orientació
Tamany	Consistència/ Compactació	Color
	SOLTA	GRIS

Cotes superiors		Màximes	Minimes	Orientació pendent
			-	
Potència				

Igual a	En contacte
Cobreix 2006, 2011, 2014	Cobert per 2004
Farceix	Farcit per
Talla	Tallat per
Recolza	Se li recolza
Es lliura 2008, 2010	Se li lliura

Observacions:

Interpretació:	
Datació	Criteri datació

Foto/ Diapo.	<input type="checkbox"/> Recull mostres	Tipus de mostra:

Població/ Terme municipal:		Àrea arqueològica/ Jaciment		UE
BARCELONA (El Barcelonès)		TRAM LAV SANTS-SAGRERA Codi MHCB 086/08		2006
Zona/ àmbit	Sector	Definició		
TORRE DEL FANG	2	NIVELL D'ÚS: paviment		

Comp. geològica	Comp. orgànica	Comp. artificial
		MORTER BARREJAT AMB SORRA
Posició	Dimensions	Orientació
Tamany	Consistència/ Compactació	Color
	COMPACTACIÓ MITJA	

Cotes superiors		Màximes	Minimes	Orientació pendent
		-		
Potència				

Igual a	En contacte
Cobreix ²⁰⁶⁹	Cobert per ²⁰⁰⁵
Farceix	Farcit per
Talla	Tallat per ^{2114, 2012}
Recolza ²⁰⁰⁸	Se li recolza
Es lliura	Se li lliura

Observacions:

Interpretació:	
Datació	Criteri datació

Foto/ Diapo:	<input type="checkbox"/> Recull mostres	Tipus de mostra:

Població/ Terme municipal:		Àrea arqueològica/ Jaciment		UE
BARCELONA (El Barcelonès)		TRAM LAV SANTS-SAGRERA Codi MHCB 086/08		2007
Zona/ àmbit	Sector	Definició		
TORRE DEL FANG	2	ESTRAT		

Comp. geològica	Comp. orgànica	Comp. artificial
ARGILA		
Posició	Dimensions	Orientació
Tamany	Consistència/ Compactació	Color
	COMPACTACIÓ MITJA	MARRO

Cotes superiors		Màximes	Minimes	Orientació pendent
		-		
Potència				

Igual a	En contacte
Cobreix ²⁰¹⁵	Cobert per
Farceix	Farcit per
Talla	Tallat per ²⁰¹²
Recolza	Se li recolza
Es lliura ²⁰⁰⁸	Se li lliura

Observacions:

Interpretació:	
Datació	Criteri datació

Foto/ Diapo:	<input type="checkbox"/> Recull mostres	Tipus de mostra:

Població/ Terme municipal:		Àrea arqueològica/ Jaciment		UE
BARCELONA (El Barcelonès)		TRAM LAV SANTS-SAGRERA Codi: MHCB 086/08		2008
Zona/ àmbit	Sector	Definició		
TORRE DEL FANG	2	ESTRUCTURA: mur		

Comp. geològica	Comp. orgànica	Comp. artificial
CARREUS		MORTER BARREJAT AMB SORRA
Posició	Dimensions	Orientació
Tamany	Consistència/ Compactació	Color

Cotes superiors		Màximes	Minimes	Orientació pendent
Potència				

Igual a	En contacte
Cobreix	Cobert per
Farceix <small>2009</small>	Farcit per
Talla	Tallat per
Recolza	Se li recolza <small>2001, 2002, 2003, 2006, 2010, 2011, 2015</small>
Es lliura	Se li lliura <small>2004, 2005, 2007</small>

Observacions:

Interpretació:	
MUR DE TANCAMENT	
Datació	Criteri datació

Foto/ Diapo:	<input type="checkbox"/> Recull mostres	Tipus de mostra:

Població/ Terme municipal:		Àrea arqueològica/ Jaciment		UE
BARCELONA (El Barcelonès)		TRAM LAV SANTS-SAGRERA Codi: MHCB 086/08		2009
Zona/ àmbit	Sector	Definició		
TORRE DEL FANG	2	NEGATIVA: rasa		

Comp. geològica	Comp. orgànica	Comp. artificial
Posició	Dimensions	Orientació
Tamany	Consistència/ Compactació	Color

Cotes superiors		Màximes	Minimes	Orientació pendent
Potència				

Igual a	En contacte
Cobreix	Cobert per
Farceix	Farcit per <small>2013, 2008</small>
Talla <small>2016</small>	Tallat per
Recolza	Se li recolza
Es lliura	Se li lliura

Observacions:

Interpretació:	
RASA DEL MUR 2008	
Datació	Criteri datació

Foto/ Diapo:	<input type="checkbox"/> Recull mostres	Tipus de mostra:

Població/ Terme municipal:		Àrea arqueològica/ Jaciment		UE
BARCELONA (El Barcelonès)		TRAM LAV SANTS-SAGRERA Codi: MHCB 086/08		2010
Zona/ àmbit	Sector	Definició		
TORRE DEL FANG	2	ESTRUCTURA: mur		

Comp. geològica	Comp. orgànica	Comp. artificial
PEDRES		MORTER BLANC
Posició	Dimensions	Orientació
Tamany	Consistència/ Compactació	Color

Cotes superiors		Màximes	Minimes	Orientació pendent
Potència				

Igual a	En contacte
Cobreix ²⁰¹¹	Cobert per ²⁰⁰³
Farceix	Farcit per
Talla	Tallat per
Recolza ²⁰⁰⁸	Se li recolza
Es lliura	Se li lliura ^{2004, 2005}

Observacions:

Interpretació:

Datació Criteri datació

Foto/ Diapo: Recull mostres Tipus de mostra:

Població/ Terme municipal:		Àrea arqueològica/ Jaciment		UE
BARCELONA (El Barcelonès)		TRAM LAV SANTS-SAGRERA Codi: MHCB 086/08		2011
Zona/ àmbit	Sector	Definició		
TORRE DEL FANG	2	ESTRUCTURA:banqueta de mur		

Comp. geològica	Comp. orgànica	Comp. artificial
PEDRES PLANES I FILERA DE CARRELS A SOTA		MORTER BLANC
Posició	Dimensions	Orientació
Tamany	Consistència/ Compactació	Color

Cotes superiors		Màximes	Minimes	Orientació pendent
Potència				

Igual a	En contacte
Cobreix	Cobert per ^{2010, 2005}
Farceix ²⁰¹²	Farcit per
Talla	Tallat per
Recolza ²⁰⁰⁸	Se li recolza
Es lliura	Se li lliura

Observacions:

Interpretació:
BANQUETA DEL MUR 2010

Datació Criteri datació

Foto/ Diapo: Recull mostres Tipus de mostra:

Població/ Terme municipal:		Àrea arqueològica/ Jaciment	UE
BARCELONA (El Barcelonès)		TRAM LAV SANTS-SAGRERA Codi MHCB 086/08	2012
Zona/ àmbit	Sector	Definició	
TORRE DEL FANG	2	NEGATIVA: rasa	

Comp. geològica	Comp. orgànica	Comp. artificial
Posició	Dimensions	Orientació
Tamany	Consistència/ Compactació	Color

	Màximes	Minimes	Orientació pendent
Cotes superiors		-	
			Potència

Igual a	En contacte
Cobreix	Cobert per
Farceix	Farcit per 2014, 2011
Talla 2006, 2007, 2015, 2017, 2019	Tallat per
Recolza	Se li recolza
Es lliura	Se li lliura

Observacions:

Interpretació:
RASA DE LA BANQUETA UE 2010

Datació Criteri datació

Foto/ Diapo: Recull mostres Tipus de mostra:

Població/ Terme municipal:		Àrea arqueològica/ Jaciment	UE
BARCELONA (El Barcelonès)		TRAM LAV SANTS-SAGRERA Codi MHCB 086/08	2013
Zona/ àmbit	Sector	Definició	
TORRE DEL FANG	2	FARCIMENT	

Comp. geològica	Comp. orgànica	Comp. artificial
TERRA		TOBES ENCAIXADES
Posició	Dimensions	Orientació
Tamany	Consistència/ Compactació	Color
	COMPACTACIÓ MITJA	MARRO

	Màximes	Minimes	Orientació pendent
Cotes superiors		-	
			Potència

Igual a	En contacte
Cobreix	Cobert per 2015
Farceix 2009	Farcit per
Talla	Tallat per
Recolza	Se li recolza
Es lliura	Se li lliura

Observacions:

Interpretació:
FARCIMENT RASA MUR 2008

Datació Criteri datació

Foto/ Diapo: Recull mostres Tipus de mostra:

Població/ Terme municipal:		Àrea arqueològica/ Jaciment		UE
BARCELONA (El Barcelonès)		TRAM LAV SANTS-SAGRERA Codi MHCB 086/08		2014
Zona/ àmbit	Sector	Definició		
TORRE DEL FANG	2	ESTRAT		

Comp. geològica	Comp. orgànica	Comp. artificial
TERRA		
Posició	Dimensions	Orientació
Tamany	Consistència/ Compactació	Color
	COMPACTACIÓ MITJA	GRIS I MARRÓ

	Màximes	Minimes	Orientació pendent
Cotes superiors		-	
			Potència

Igual a	En contacte
Cobreix ²⁰¹⁹	Cobert per ²⁰⁰⁵
Farceix ²⁰¹²	Farcit per
Talla	Tallat per
Recolza	Se li recolza
Es lliura	Se li lliura

Observacions:

Interpretació:	
POSSIBLE FARCIMENT DE LA RASA DE LA BANQUETA DEL MUR 2011 A LA CLAVEGUERA	
Datació	Criteri datació

Foto/ Diapo:	<input type="checkbox"/> Recull mostres	Tipus de mostra:

Població/ Terme municipal:		Àrea arqueològica/ Jaciment		UE
BARCELONA (El Barcelonès)		TRAM LAV SANTS-SAGRERA Codi MHCB 086/08		2015
Zona/ àmbit	Sector	Definició		
TORRE DEL FANG	2	NIVELL D'ÚS: paviment		

Comp. geològica	Comp. orgànica	Comp. artificial
		MORTER BARREJAT AMB SORRA
Posició	Dimensions	Orientació
Tamany	Consistència/ Compactació	Color
	COMPACTACIÓ MITJA	

	Màximes	Minimes	Orientació pendent
Cotes superiors		-	
			Potència

Igual a	En contacte
Cobreix ^{2013, 2016}	Cobert per ²⁰⁰⁷
Farceix	Farcit per
Talla	Tallat per ^{2052, 2012}
Recolza ^{2008, 2017}	Se li recolza ²⁰¹⁷
Es lliura	Se li lliura

Observacions:

Interpretació:	
Datació	Criteri datació

Foto/ Diapo:	<input type="checkbox"/> Recull mostres	Tipus de mostra:

Població/ Terme municipal:		Àrea arqueològica/ Jaciment		UE
BARCELONA (El Barcelonès)		TRAM LAV SANTS-SAGRERA Codi: MHCB 086/08		2016
Zona/ àmbit	Sector	Definició		
TORRE DEL FANG	2	ESTRAT		
Comp. geològica	Comp. orgànica	Comp. artificial		
ARGILA				
Posició	Dimensions	Orientació		
Tamany	Consistència/ Compactació	Color		
	ARGILOSA	GRIS		
Cotes superiors		Màximes	Minimes	Orientació pendent
		-		
Potència				
Igual a	En contacte			
Cobreix	Cobert per		2015	
Farceix	Farcit per			
Talla	Tallat per		2009, 2018	
Recolza	Se li recolza			
Es lliura	Se li lliura			
Observacions:				
Interpretació:				
Datació		Criteri datació		
Foto/ Diapo.	<input type="checkbox"/> Recull mostres	Tipus de mostra:		

Població/ Terme municipal:		Àrea arqueològica/ Jaciment		UE
BARCELONA (El Barcelonès)		TRAM LAV SANTS-SAGRERA Codi: MHCB 086/08		2017
Zona/ àmbit	Sector	Definició		
TORRE DEL FANG	2	ESTRUCTURA: claveguera		
Comp. geològica	Comp. orgànica	Comp. artificial		
PEDRES		MORTER BARREJAT AMB SORRA I TOTXO A BASE I TAPA		
Posició	Dimensions	Orientació		
Tamany	Consistència/ Compactació	Color		
Cotes superiors		Màximes	Minimes	Orientació pendent
		-		
Potència				
Igual a	En contacte			
Cobreix	Cobert per			
Farceix	Farcit per		2019	
Talla	Tallat per		2012, 2018	
Recolza	Se li recolza		2015	
Es lliura	Se li lliura			
Observacions: PARETS DE PEDRA, TAPA I BASE DE TOTXO				
Interpretació:				
Datació		Criteri datació		
Foto/ Diapo.	<input type="checkbox"/> Recull mostres	Tipus de mostra:		

Població/ Terme municipal:		Àrea arqueològica/ Jaciment		UE
BARCELONA (El Barcelonès)		TRAM LAV SANTS-SAGRERA Codi: MHCB 086/08		2018
Zona/ àmbit	Sector	Definició		
TORRE DEL FANG	2	NEGATIVA: rasa		

Comp. geològica	Comp. orgànica	Comp. artificial
Posició	Dimensions	Orientació
Tamany	Consistència/ Compactació	Color

Cotes superiors		Màximes	Minimes	Orientació pendent
Potència				

Igual a	En contacte
Cobreix	Cobert per
Farceix	Farcit per 2017
Talla 2016	Tallat per
Recolza	Se li recolza
Es lliura	Se li lliura

Observacions:

Interpretació:
RASA DE LA CLAVEGUERA 2017

Datació Criteri datació

Foto/ Diapo: Recull mostres Tipus de mostra:

Població/ Terme municipal:		Àrea arqueològica/ Jaciment		UE
BARCELONA (El Barcelonès)		TRAM LAV SANTS-SAGRERA Codi: MHCB 086/08		2019
Zona/ àmbit	Sector	Definició		
TORRE DEL FANG	2	FARCIMENT		

Comp. geològica	Comp. orgànica	Comp. artificial
TERRA		
Posició	Dimensions	Orientació
Tamany	Consistència/ Compactació	Color
LLIM (0,002-0,02 mm.)	COMPACTACIÓ MITJA	GRIS

Cotes superiors		Màximes	Minimes	Orientació pendent
Potència				

Igual a	En contacte
Cobreix	Cobert per 2014
Farceix 2017	Farcit per
Talla	Tallat per 2012
Recolza	Se li recolza
Es lliura	Se li lliura

Observacions:

Interpretació:
FARCIMENT DE LA CLAVEGUERA 2017

Datació Criteri datació

Foto/ Diapo: Recull mostres Tipus de mostra:

Població/ Terme municipal:		Àrea arqueològica/ Jaciment		UE
BARCELONA (El Barcelonès)		TRAM LAV SANTS-SAGRERA Codi: MHCB 086/08		2020
Zona/ àmbit	Sector	Definició		
TORRE DEL FANG	2	ESTRAT		
Comp. geològica	Comp. orgànica	Comp. artificial		
TERRA	CENDRA	RESTES DE MATERIAL CONSTRUCTIU		
Posició	Dimensions	Orientació		
Tamany	Consistència/ Compactació	Color		
	SOLTA	GRIS-NEGRE		
Cotes superiors		Màximes	Minimes	Orientació pendent
Potència				
Igual a	En contacte			
Cobreix 2021, 2029, 2031	Cobert per 2003, 2004			
Farceix	Farcit per			
Talla	Tallat per			
Recolza	Se li recolza			
Es lliura	Se li lliura			
Observacions:				
Interpretació:				
Datació		Criteri datació		
Foto/ Diapo.	<input type="checkbox"/> Recull mostres	Tipus de mostra:		

Població/ Terme municipal:		Àrea arqueològica/ Jaciment		UE
BARCELONA (El Barcelonès)		TRAM LAV SANTS-SAGRERA Codi: MHCB 086/08		2021
Zona/ àmbit	Sector	Definició		
TORRE DEL FANG	2	ESTRUCTURA: solera dipòsit		
Comp. geològica	Comp. orgànica	Comp. artificial		
		CIMENT CORRONAT		
Posició	Dimensions	Orientació		
Tamany	Consistència/ Compactació	Color		
Cotes superiors		Màximes	Minimes	Orientació pendent
Potència				
Igual a	En contacte			
Cobreix	Cobert per 2020			
Farceix	Farcit per			
Talla	Tallat per			
Recolza 2022	Se li recolza 2022			
Es lliura	Se li lliura			
Observacions:				
Interpretació:				
Datació		Criteri datació		
Foto/ Diapo.	<input type="checkbox"/> Recull mostres	Tipus de mostra:		

Població/ Terme municipal:		Àrea arqueològica/ Jaciment		UE
BARCELONA (El Barcelonès)		TRAM LAV SANTS-SAGRERA Codi: MHCB 086/08		2022
Zona/ àmbit	Sector	Definició		
TORRE DEL FANG	2	ESTRUCTURA: mur		

Comp. geològica	Comp. orgànica	Comp. artificial
		TOTXO I MORTER GRIS
Posició	Dimensions	Orientació
Tamany	Consistència/ Compactació	Color

Cotes superiors		Màximes	Minimes	Orientació pendent
Potència				

Igual a	En contacte
Cobreix 2117, 2120	Cobert per 2020
Farceix 2119	Farcit per
Talla	Tallat per
Recolza 2021	Se li recolza 2021, 2109
Es lliura	Se li lliura

Observacions:

Interpretació:
PARET LÍMIT DEL DIPÒSIT

Datació Criteri datació

Foto/ Diapo: Recull mostres Tipus de mostra:

Població/ Terme municipal:		Àrea arqueològica/ Jaciment		UE
BARCELONA (El Barcelonès)		TRAM LAV SANTS-SAGRERA Codi: MHCB 086/08		2023
Zona/ àmbit	Sector	Definició		
TORRE DEL FANG	2	ESTRAT		

Comp. geològica	Comp. orgànica	Comp. artificial
TERRA		RESTES DE MATERIAL CONSTRUCTIU
Posició	Dimensions	Orientació
Tamany	Consistència/ Compactació	Color
VARIABLE		

Cotes superiors		Màximes	Minimes	Orientació pendent
Potència				

Igual a	En contacte
Cobreix 2116, 2032, 2033	Cobert per
Farceix	Farcit per
Talla	Tallat per 2114
Recolza	Se li recolza
Es lliura	Se li lliura

Observacions:

Interpretació:

Datació Criteri datació

Foto/ Diapo: Recull mostres Tipus de mostra:

Població/ Terme municipal:		Àrea arqueològica/ Jaciment		UE
BARCELONA (El Barcelonès)		TRAM LAV SANTS-SAGRERA Codi: MHCB 086/08		2024
Zona/ àmbit	Sector	Definició		
TORRE DEL FANG	2	ESTRUCTURA: dipòsit		

Comp. geològica	Comp. orgànica	Comp. artificial
		MORTER GRIS + TOTXOS MASSISSOS
Posició	Dimensions	Orientació
Tamany	Consistència/ Compactació	Color

	Màximes	Minimes	Orientació pendent
Cotes superiors		-	
			Potència

Igual a	En contacte
Cobreix	Cobert per
Farceix 2025	Farcit per 2026, 2043
Talla	Tallat per
Recolza	Se li recolza
Es lliura	Se li lliura

Observacions:

Interpretació:	
Datació	Criteri datació

Foto/ Diapo:	<input type="checkbox"/> Recull mostres	Tipus de mostra:

Població/ Terme municipal:		Àrea arqueològica/ Jaciment		UE
BARCELONA (El Barcelonès)		TRAM LAV SANTS-SAGRERA Codi: MHCB 086/08		2025
Zona/ àmbit	Sector	Definició		
TORRE DEL FANG	2	NEGATIVA: rasa		

Comp. geològica	Comp. orgànica	Comp. artificial
Posició	Dimensions	Orientació
Tamany	Consistència/ Compactació	Color

	Màximes	Minimes	Orientació pendent
Cotes superiors		-	
			Potència

Igual a	En contacte
Cobreix	Cobert per
Farceix	Farcit per 2024
Talla	Tallat per
Recolza	Se li recolza
Es lliura	Se li lliura

Observacions:

Interpretació:	
RASA DEL DIPÒSIT UE 2024	
Datació	Criteri datació

Foto/ Diapo:	<input type="checkbox"/> Recull mostres	Tipus de mostra:

Població/ Terme municipal:		Àrea arqueològica/ Jaciment		UE
BARCELONA (El Barcelonès)		TRAM LAV SANTS-SAGRERA Codi MHCB 086/08		2026
Zona/ àmbit	Sector	Definició		
TORRE DEL FANG	2	ESTRAT		

Comp. geològica	Comp. orgànica	Comp. artificial
TERRA		
Posició	Dimensions	Orientació
Tamany	Consistència/ Compactació	Color
		MARRÓ-GRIS

Màximes		Minimes		Orientació pendent
Cotes superiors		-		
Potència				

Igual a	En contacte
Cobreix ²⁰⁴³	Cobert per
Farceix ²⁰²⁴	Farcit per
Talla	Tallat per
Recolza	Se li recolza
Es lliura	Se li lliura

Observacions:

Interpretació:	
ESTRAT DE FARCIMENT	
Datació	Criteri datació

Foto/ Diapo.	<input type="checkbox"/> Recull mostres	Tipus de mostra:

Població/ Terme municipal:		Àrea arqueològica/ Jaciment		UE
BARCELONA (El Barcelonès)		TRAM LAV SANTS-SAGRERA Codi MHCB 086/08		2027
Zona/ àmbit	Sector	Definició		
TORRE DEL FANG	2	ESTRAT		

Comp. geològica	Comp. orgànica	Comp. artificial
TERRA		
Posició	Dimensions	Orientació
Tamany	Consistència/ Compactació	Color
	COMPACTACIÓ MITJA	

Màximes		Minimes		Orientació pendent
Cotes superiors		-		
Potència				

Igual a	En contacte
Cobreix ^{2051, 2045, 2113}	Cobert per ²⁰²¹
Farceix	Farcit per
Talla	Tallat per
Recolza	Se li recolza
Es lliura	Se li lliura

Observacions:

Interpretació:	
Datació	Criteri datació

Foto/ Diapo.	<input type="checkbox"/> Recull mostres	Tipus de mostra:

Població/ Terme municipal:		Àrea arqueològica/ Jaciment		UE
BARCELONA (El Barcelonès)		TRAM LAV SANTS-SAGRERA Codi: MHCB 086/08		2028
Zona/ àmbit	Sector	Definició		
TORRE DEL FANG	2	ESTRUCTURA: mur		

Comp. geològica	Comp. orgànica	Comp. artificial
PEDRES		MORTER BLANC
Posició	Dimensions	Orientació
Tamany	Consistència/ Compactació	Color

	Màximes	Minimes	Orientació pendent
Cotes superiors		-	
			Potència

Igual a	En contacte
Cobreix	Cobert per ²⁰²¹
Farceix	Farcit per
Talla	Tallat per
Recolza	Se li recolza ²⁰¹⁷
Es lliura	Se li lliura

Observacions:

Interpretació:	
Datació	Criteri datació

Foto/ Diapo:	<input type="checkbox"/> Recull mostres	Tipus de mostra:

Població/ Terme municipal:		Àrea arqueològica/ Jaciment		UE
BARCELONA (El Barcelonès)		TRAM LAV SANTS-SAGRERA Codi: MHCB 086/08		2029
Zona/ àmbit	Sector	Definició		
TORRE DEL FANG	2	ESTRAT		

Comp. geològica	Comp. orgànica	Comp. artificial
TERRA		
Posició	Dimensions	Orientació
Tamany	Consistència/ Compactació	Color
	COMPACTACIÓ MITJA	MARRO

	Màximes	Minimes	Orientació pendent
Cotes superiors		-	
			Potència

Igual a	En contacte
Cobreix ^{2050, 2058}	Cobert per ²⁰²⁰
Farceix	Farcit per
Talla	Tallat per ²⁰³⁰
Recolza	Se li recolza
Es lliura	Se li lliura

Observacions:

Interpretació:	
Datació	Criteri datació

Foto/ Diapo:	<input type="checkbox"/> Recull mostres	Tipus de mostra:

Població/ Terme municipal:		Àrea arqueològica/ Jaciment		UE
BARCELONA (El Barcelonès)		TRAM LAV SANTS-SAGRERA Codi MHCB 086/08		2030
Zona/ àmbit	Sector	Definició		
TORRE DEL FANG	2	NEGATIVA: rasa		

Comp. geològica	Comp. orgànica	Comp. artificial
Posició	Dimensions	Orientació
Tamany	Consistència/ Compactació	Color

	Màximes	Minimes	Orientació pendent
Cotes superiors		-	
			Potència

Igual a	En contacte
Cobreix	Cobert per
Farceix	Farcit per 2031
Talla 2029	Tallat per
Recolza	Se li recolza
Es lliura	Se li lliura

Observacions:
RASA DE VOLTA CONTÍNUA EN ENCOFRAT PERDUT

Interpretació:	
Datació	Criteri datació

Foto/ Diapo:	<input type="checkbox"/> Recull mostres	Tipus de mostra:

Població/ Terme municipal:		Àrea arqueològica/ Jaciment		UE
BARCELONA (El Barcelonès)		TRAM LAV SANTS-SAGRERA Codi MHCB 086/08		2031
Zona/ àmbit	Sector	Definició		
TORRE DEL FANG	2	FARCIMENT		

Comp. geològica	Comp. orgànica	Comp. artificial
TERRA		
Posició	Dimensions	Orientació
Tamany	Consistència/ Compactació	Color
SORRA (0'02-2 mm.)	SOLTA	MARRO CLAR

	Màximes	Minimes	Orientació pendent
Cotes superiors		-	
			Potència

Igual a	En contacte
Cobreix	Cobert per 2020
Farceix 2030	Farcit per
Talla	Tallat per
Recolza	Se li recolza
Es lliura	Se li lliura

Observacions:

Interpretació:	
FARCIMENT DE LA RASA UE 2030	
Datació	Criteri datació

Foto/ Diapo:	<input type="checkbox"/> Recull mostres	Tipus de mostra:

Població/ Terme municipal:		Àrea arqueològica/ Jaciment		UE
BARCELONA (El Barcelonès)		TRAM LAV SANTS-SAGRERA Codi MHCB 086/08		2032
Zona/ àmbit	Sector	Definició		
TORRE DEL FANG	2	ESTRAT		

Comp. geològica	Comp. orgànica	Comp. artificial
ARGILA		
Posició	Dimensions	Orientació
Tamany	Consistència/ Compactació	Color
	ARGILOSA	MARRO

Màximes		Minimes		Orientació pendent
Cotes superiors		-		
Potència				

Igual a	En contacte
Cobreix	Cobert per 2023, 2033
Farceix	Farcit per
Talla	Tallat per 2037, 2039, 2041, 2054, 2115
Recolza	Se li recolza
Es lliura	Se li lliura

Observacions:

Interpretació:

Datació Criteri datació

Foto/ Diapo: Recull mostres Tipus de mostra:

Població/ Terme municipal:		Àrea arqueològica/ Jaciment		UE
BARCELONA (El Barcelonès)		TRAM LAV SANTS-SAGRERA Codi MHCB 086/08		2033
Zona/ àmbit	Sector	Definició		
TORRE DEL FANG	2	ESTRAT		

Comp. geològica	Comp. orgànica	Comp. artificial
TERRA		
Posició	Dimensions	Orientació
Tamany	Consistència/ Compactació	Color
		MARRO

Màximes		Minimes		Orientació pendent
Cotes superiors		-		
Potència				

Igual a	En contacte
Cobreix 2032	Cobert per 2023
Farceix	Farcit per
Talla	Tallat per
Recolza	Se li recolza
Es lliura	Se li lliura

Observacions:

Interpretació:

Datació Criteri datació

Foto/ Diapo: Recull mostres Tipus de mostra:

Població/ Terme municipal:		Àrea arqueològica/ Jaciment		UE
BARCELONA (El Barcelonès)		TRAM LAV SANTS-SAGRERA Codi: MHCB 086/08		2034
Zona/ àmbit	Sector	Definició		
TORRE DEL FANG	2	NIVELL D'ÚS: paviment		

Comp. geològica	Comp. orgànica	Comp. artificial
PEDRES		
Posició	Dimensions	Orientació
Tamany	Consistència/ Compactació	Color

	Màximes	Minimes	Orientació pendent
Cotes superiors		-	
			Potència

Igual a	En contacte
Cobreix	Cobert per
Farceix ²⁰³⁵	Farcit per
Talla	Tallat per
Recolza	Se li recolza
Es lliura	Se li lliura

Observacions:

Interpretació:	
Datació	Criteri datació

Foto/ Diapo:	<input type="checkbox"/> Recull mostres	Tipus de mostra:

Població/ Terme municipal:		Àrea arqueològica/ Jaciment		UE
BARCELONA (El Barcelonès)		TRAM LAV SANTS-SAGRERA Codi: MHCB 086/08		2035
Zona/ àmbit	Sector	Definició		
TORRE DEL FANG	2	NEGATIVA: rasa		

Comp. geològica	Comp. orgànica	Comp. artificial
Posició	Dimensions	Orientació
Tamany	Consistència/ Compactació	Color

	Màximes	Minimes	Orientació pendent
Cotes superiors		-	
			Potència

Igual a	En contacte
Cobreix	Cobert per
Farceix	Farcit per ²⁰³⁴
Talla	Tallat per
Recolza	Se li recolza
Es lliura	Se li lliura

Observacions:

Interpretació:	
RASA DEL PAVIMENT UE 2034	
Datació	Criteri datació

Foto/ Diapo:	<input type="checkbox"/> Recull mostres	Tipus de mostra:

Població/ Terme municipal:		Àrea arqueològica/ Jaciment		UE
BARCELONA (El Barcelonès)		TRAM LAV SANTS-SAGRERA Codi MHC8 086/08		2037
Zona/ àmbit	Sector	Definició		
TORRE DEL FANG	2	NEGATIVA: forat de pal		

Comp. geològica	Comp. orgànica	Comp. artificial
Posició	Dimensions	Orientació
Tamany	Consistència/ Compactació	Color

	Màximes	Minimes	Orientació pendent
Cotes superiors		-	
			Potència

Igual a	En contacte
Cobreix	Cobert per
Farceix	Farcit per ²⁰³⁸
Talla ²⁰³²	Tallat per
Recolza	Se li recolza
Es lliura	Se li lliura

Observacions:

Interpretació:	
Datació	Criteri datació

Foto/ Diapo:	<input type="checkbox"/> Recull mostres	Tipus de mostra:

Població/ Terme municipal:		Àrea arqueològica/ Jaciment		UE
BARCELONA (El Barcelonès)		TRAM LAV SANTS-SAGRERA Codi MHC8 086/08		2038
Zona/ àmbit	Sector	Definició		
TORRE DEL FANG	2	FARCIMENT		

Comp. geològica	Comp. orgànica	Comp. artificial
Posició	Dimensions	Orientació
Tamany	Consistència/ Compactació	Color
	COMPACTACIÓ MITJA	

	Màximes	Minimes	Orientació pendent
Cotes superiors		-	
			Potència

Igual a	En contacte
Cobreix	Cobert per
Farceix ²⁰³⁷	Farcit per
Talla	Tallat per
Recolza	Se li recolza
Es lliura	Se li lliura

Observacions:

Interpretació:	
FARCIMENT DEL FORAT DE PAL UE 2037	
Datació	Criteri datació

Foto/ Diapo:	<input type="checkbox"/> Recull mostres	Tipus de mostra:

Població/ Terme municipal:		Àrea arqueològica/ Jaciment		UE
BARCELONA (El Barcelonès)		TRAM LAV SANTS-SAGRERA Codi MHCB 086/08		2039
Zona/ àmbit	Sector	Definició		
TORRE DEL FANG	2	NEGATIVA: forat de pal		

Comp. geològica	Comp. orgànica	Comp. artificial
Posició	Dimensions	Orientació
Tamany	Consistència/ Compactació	Color

Cotes superiors		Màximes	Minimes	Orientació pendent
Potència				

Igual a	En contacte
Cobreix	Cobert per
Farceix	Farcit per 2040
Talla 2032	Tallat per
Recolza	Se li recolza
Es lliura	Se li lliura

Observacions:

Interpretació:

Datació Criteri datació

Foto/ Diapo: Recull mostres Tipus de mostra:

Població/ Terme municipal:		Àrea arqueològica/ Jaciment		UE
BARCELONA (El Barcelonès)		TRAM LAV SANTS-SAGRERA Codi MHCB 086/08		2040
Zona/ àmbit	Sector	Definició		
TORRE DEL FANG	2	FARCIMENT		

Comp. geològica	Comp. orgànica	Comp. artificial
TERRA		
Posició	Dimensions	Orientació
Tamany	Consistència/ Compactació	Color
	ARGILOSA	MARRO

Cotes superiors		Màximes	Minimes	Orientació pendent
Potència				

Igual a	En contacte
Cobreix	Cobert per
Farceix 2039	Farcit per
Talla	Tallat per
Recolza	Se li recolza
Es lliura	Se li lliura

Observacions:

Interpretació:
FARCIMENT DEL FORAT DE PAL UE 2039

Datació Criteri datació

Foto/ Diapo: Recull mostres Tipus de mostra:

Població/ Terme municipal:		Àrea arqueològica/ Jaciment		UE
BARCELONA (El Barcelonès)		TRAM LAV SANTS-SAGRERA Codi MHCB 086/08		2041
Zona/ àmbit	Sector	Definició		
TORRE DEL FANG	2	NEGATIVA: forat de pal		
Comp. geològica	Comp. orgànica	Comp. artificial		
Posició	Dimensions	Orientació		
Tamany	Consistència/ Compactació	Color		
Cotes superiors		Màximes	Minimes	Orientació pendent
Potència				
Igual a	En contacte			
Cobreix	Cobert per			
Farceix	Farcit per		2042	
Talla	Tallat per		2032	
Recolza	Se li recolza			
Es lliura	Se li lliura			
Observacions:				
Interpretació:				
Datació		Criteri datació		
Foto/ Diapo:	<input type="checkbox"/> Recull mostres	Tipus de mostra:		

Població/ Terme municipal:		Àrea arqueològica/ Jaciment		UE
BARCELONA (El Barcelonès)		TRAM LAV SANTS-SAGRERA Codi MHCB 086/08		2042
Zona/ àmbit	Sector	Definició		
TORRE DEL FANG	2	FARCIMENT		
Comp. geològica	Comp. orgànica	Comp. artificial		
TERRA				
Posició	Dimensions	Orientació		
Tamany	Consistència/ Compactació	Color		
	SOLTA	MARRO		
Cotes superiors		Màximes	Minimes	Orientació pendent
Potència				
Igual a	En contacte			
Cobreix	Cobert per			
Farceix	Farcit per		2041	
Talla	Tallat per			
Recolza	Se li recolza			
Es lliura	Se li lliura			
Observacions:				
Interpretació:				
FARCIMENT DEL FORAT DE PAL UE 2041				
Datació		Criteri datació		
Foto/ Diapo:	<input type="checkbox"/> Recull mostres	Tipus de mostra:		

Població/ Terme municipal:		Àrea arqueològica/ Jaciment		UE
BARCELONA (El Barcelonès)		TRAM LAV SANTS-SAGRERA Codi: MHCB 086/08		2043
Zona/ àmbit	Sector	Definició		
TORRE DEL FANG	2	FARCIMENT		

Comp. geològica	Comp. orgànica	Comp. artificial
TERRA		
Posició	Dimensions	Orientació
Tamany	Consistència/ Compactació	Color
SORRA (0'02-2 mm.) AMB GRAVA		MARRO - GRIS

	Màximes	Minimes	Orientació pendent
Cotes superiors		-	
			Potència

Igual a	En contacte
Cobreix	Cobert per ²⁰²⁶
Farceix	Farcit per
Talla	Tallat per
Recolza	Se li recolza
Es lliura	Se li lliura

Observacions:

Interpretació:	
FARCIMENT DEL DIPÒSIT 2024	
Datació	Criteri datació

Foto/ Diapo:	<input type="checkbox"/> Recull mostres	Tipus de mostra:

Població/ Terme municipal:		Àrea arqueològica/ Jaciment		UE
BARCELONA (El Barcelonès)		TRAM LAV SANTS-SAGRERA Codi: MHCB 086/08		2044
Zona/ àmbit	Sector	Definició		
TORRE DEL FANG	2	NEGATIVA: retall		

Comp. geològica	Comp. orgànica	Comp. artificial
Posició	Dimensions	Orientació
Tamany	Consistència/ Compactació	Color

	Màximes	Minimes	Orientació pendent
Cotes superiors		-	
			Potència

Igual a	En contacte
Cobreix	Cobert per
Farceix	Farcit per ²⁰⁴⁵
Talla	Tallat per ²⁰⁵¹
Recolza	Se li recolza
Es lliura	Se li lliura

Observacions:

Interpretació:	
Datació	Criteri datació

Foto/ Diapo:	<input type="checkbox"/> Recull mostres	Tipus de mostra:

Població/ Terme municipal:		Àrea arqueològica/ Jaciment		UE
BARCELONA (El Barcelonès)		TRAM LAV SANTS-SAGRERA Codi: MHCB 086/08		2045
Zona/ àmbit	Sector	Definició		
TORRE DEL FANG	2	FARCIMENT		

Comp. geològica	Comp. orgànica	Comp. artificial
Posició	Dimensions	Orientació
Tamany	Consistència/ Compactació	Color

	Màximes	Minimes	Orientació pendent
Cotes superiors		-	
			Potència

Igual a	En contacte
Cobreix ²⁰⁵¹	Cobert per
Farceix ²⁰⁴⁴	Farcit per
Talla	Tallat per
Recolza	Se li recolza
Es lliura	Se li lliura

Observacions:

Interpretació:	
FARCIMENT DEL RETALL UE 2044	
Datació	Criteri datació

Foto/ Diapo:	<input type="checkbox"/> Recull mostres	Tipus de mostra:

Població/ Terme municipal:		Àrea arqueològica/ Jaciment		UE
BARCELONA (El Barcelonès)		TRAM LAV SANTS-SAGRERA Codi: MHCB 086/08		2046
Zona/ àmbit	Sector	Definició		
TORRE DEL FANG	2	NEGATIVA: forat de pal		

Comp. geològica	Comp. orgànica	Comp. artificial
Posició	Dimensions	Orientació
Tamany	Consistència/ Compactació	Color

	Màximes	Minimes	Orientació pendent
Cotes superiors		-	
			Potència

Igual a	En contacte
Cobreix	Cobert per
Farceix	Farcit per ²⁰⁴⁷
Talla	Tallat per
Recolza	Se li recolza
Es lliura	Se li lliura

Observacions:

Interpretació:	
Datació	Criteri datació

Foto/ Diapo:	<input type="checkbox"/> Recull mostres	Tipus de mostra:

Població/ Terme municipal:		Àrea arqueològica/ Jaciment		UE
BARCELONA (El Barcelonès)		TRAM LAV SANTS-SAGRERA Codi: MHCB 086/08		2047
Zona/ àmbit	Sector	Definició		
TORRE DEL FANG	2	FARCIMENT		

Comp. geològica	Comp. orgànica	Comp. artificial
Posició	Dimensions	Orientació
Tamany	Consistència/ Compactació	Color

	Màximes	Minimes	Orientació pendent
Cotes superiors		-	
			Potència

Igual a	En contacte
Cobreix	Cobert per
Farceix	Farcit per
Talla	Tallat per
Recolza	Se li recolza
Es lliura	Se li lliura

Observacions:

Interpretació:	
FARCIMENT DEL FORAT DE PAL UE 2046	
Datació	Criteri datació

Foto/ Diapo:	<input type="checkbox"/> Recull mostres	Tipus de mostra:

Població/ Terme municipal:		Àrea arqueològica/ Jaciment		UE
BARCELONA (El Barcelonès)		TRAM LAV SANTS-SAGRERA Codi: MHCB 086/08		2048
Zona/ àmbit	Sector	Definició		
TORRE DEL FANG	2	NEGATIVA: retall		

Comp. geològica	Comp. orgànica	Comp. artificial
Posició	Dimensions	Orientació
Tamany	Consistència/ Compactació	Color

	Màximes	Minimes	Orientació pendent
Cotes superiors		-	
			Potència

Igual a	En contacte
Cobreix	Cobert per
Farceix	Farcit per ²⁰⁴⁹
Talla ²⁰⁵⁰	Tallat per
Recolza	Se li recolza
Es lliura	Se li lliura

Observacions:

Interpretació:	
Datació	Criteri datació

Foto/ Diapo:	<input type="checkbox"/> Recull mostres	Tipus de mostra:

Població/ Terme municipal:		Àrea arqueològica/ Jaciment		UE
BARCELONA (El Barcelonès)		TRAM LAV SANTS-SAGRERA Codi MHCB 086/08		2049
Zona/ àmbit	Sector	Definició		
TORRE DEL FANG	2	FARCIMENT		

Comp. geològica	Comp. orgànica	Comp. artificial
Posició	Dimensions	Orientació
Tamany	Consistència/ Compactació	Color

	Màximes	Minimes	Orientació pendent
Cotes superiors		-	
			Potència

Igual a	En contacte
Cobreix	Cobert per
Farceix ²⁰⁴⁸	Farcit per
Talla	Tallat per
Recolza	Se li recolza
Es lliura	Se li lliura

Observacions:

Interpretació:	
FARCIMENT DEL RETALL UE 2048	
Datació	Criteri datació

Foto/ Diapo.	<input type="checkbox"/> Recull mostres	Tipus de mostra:

Població/ Terme municipal:		Àrea arqueològica/ Jaciment		UE
BARCELONA (El Barcelonès)		TRAM LAV SANTS-SAGRERA Codi MHCB 086/08		2050
Zona/ àmbit	Sector	Definició		
TORRE DEL FANG	2	ESTRAT		

Comp. geològica	Comp. orgànica	Comp. artificial
TERRA		
Posició	Dimensions	Orientació
Tamany	Consistència/ Compactació	Color
LLIM (0,002-0,02 mm.) I ARGILA	COMPACTACIÓ ALTA	MARRO

	Màximes	Minimes	Orientació pendent
Cotes superiors		-	
			Potència

Igual a	En contacte
Cobreix	Cobert per ²⁰²⁹
Farceix	Farcit per
Talla	Tallat per ²⁰⁴⁸
Recolza	Se li recolza
Es lliura	Se li lliura

Observacions:

Interpretació:	
Datació	Criteri datació

Foto/ Diapo.	<input type="checkbox"/> Recull mostres	Tipus de mostra:

Població/ Terme municipal:		Àrea arqueològica/ Jaciment		UE
BARCELONA (El Barcelonès)		TRAM LAV SANTS-SAGRERA Codi: MHCB 086/08		2051
Zona/ àmbit	Sector	Definició		
TORRE DEL FANG	2	ESTRAT		

Comp. geològica	Comp. orgànica	Comp. artificial
TERRA		
Posició	Dimensions	Orientació
Tamany	Consistència/ Compactació	Color
	COMPACTACIÓ MITJA	MARRO

	Màximes	Minimes	Orientació pendent
Cotes superiors		-	
			Potència

Igual a	En contacte
Cobreix	Cobert per 2027, 2045
Farceix	Farcit per
Talla	Tallat per 2044, 2046
Recolza	Se li recolza
Es lliura	Se li lliura

Observacions:

Interpretació:	
Datació	Criteri datació

Foto/ Diapo:	<input type="checkbox"/> Recull mostres	Tipus de mostra:

Població/ Terme municipal:		Àrea arqueològica/ Jaciment		UE
BARCELONA (El Barcelonès)		TRAM LAV SANTS-SAGRERA Codi: MHCB 086/08		2052
Zona/ àmbit	Sector	Definició		
TORRE DEL FANG	2	NEGATIVA: rasa		

Comp. geològica	Comp. orgànica	Comp. artificial
Posició	Dimensions	Orientació
Tamany	Consistència/ Compactació	Color

	Màximes	Minimes	Orientació pendent
Cotes superiors		-	
			Potència

Igual a	En contacte
Cobreix	Cobert per
Farceix	Farcit per 2053, 2065
Talla	Tallat per
Recolza	Se li recolza
Es lliura	Se li lliura

Observacions:

Interpretació:	
RASA DE LA CLAVEGUERA 2053	
Datació	Criteri datació

Foto/ Diapo:	<input type="checkbox"/> Recull mostres	Tipus de mostra:

Població/ Terme municipal:		Àrea arqueològica/ Jaciment		UE
BARCELONA (El Barcelonès)		TRAM LAV SANTS-SAGRERA Codi: MHCB 086/08		2053
Zona/ àmbit	Sector	Definició		
TORRE DEL FANG	2	ESTRUCTURA: claveguera		

Comp. geològica	Comp. orgànica	Comp. artificial
PEDRES		TOTXO (SOLERA I TAPA)
Posició	Dimensions	Orientació
Tamany	Consistència/ Compactació	Color

Cotes superiors		Màximes	Minimes	Orientació pendent
Potència				

Igual a	En contacte
Cobreix	Cobert per
Farceix 2052	Farcit per 2066
Talla	Tallat per
Recolza	Se li recolza
Es lliura	Se li lliura

Observacions:
PARET DE PEDRA, SOLERA I TAPA DE TOTXO

Interpretació:	
Datació	Criteri datació

Foto/ Diapo:	<input type="checkbox"/> Recull mostres	Tipus de mostra:

Població/ Terme municipal:		Àrea arqueològica/ Jaciment		UE
BARCELONA (El Barcelonès)		TRAM LAV SANTS-SAGRERA Codi: MHCB 086/08		2054
Zona/ àmbit	Sector	Definició		
TORRE DEL FANG	2	NEGATIVA: forat de pal		

Comp. geològica	Comp. orgànica	Comp. artificial
Posició	Dimensions	Orientació
Tamany	Consistència/ Compactació	Color

Cotes superiors		Màximes	Minimes	Orientació pendent
Potència				

Igual a	En contacte
Cobreix	Cobert per
Farceix	Farcit per 2055
Talla 2032	Tallat per
Recolza	Se li recolza
Es lliura	Se li lliura

Observacions:

Interpretació:	
Datació	Criteri datació

Foto/ Diapo:	<input type="checkbox"/> Recull mostres	Tipus de mostra:

Població/ Terme municipal:		Àrea arqueològica/ Jaciment		UE
BARCELONA (El Barcelonès)		TRAM LAV SANTS-SAGRERA Codi: MHCB 086/08		2055
Zona/ àmbit	Sector	Definició		
TORRE DEL FANG	2	FARCIMENT		

Comp. geològica	Comp. orgànica	Comp. artificial
Posició	Dimensions	Orientació
Tamany	Consistència/ Compactació	Color

	Màximes	Minimes	Orientació pendent
Cotes superiors		-	
			Potència

Igual a	En contacte
Cobreix	Cobert per
Farceix	Farcit per
Talla	Tallat per
Recolza	Se li recolza
Es lliura	Se li lliura

Observacions:

Interpretació:	
FARCIMENT DEL FORAT DE PAL UE 2054	
Datació	Criteri datació

Foto/ Diapo:	<input type="checkbox"/> Recull mostres	Tipus de mostra:

Població/ Terme municipal:		Àrea arqueològica/ Jaciment		UE
BARCELONA (El Barcelonès)		TRAM LAV SANTS-SAGRERA Codi: MHCB 086/08		2056
Zona/ àmbit	Sector	Definició		
TORRE DEL FANG	2	NEGATIVA: encaix		

Comp. geològica	Comp. orgànica	Comp. artificial
Posició	Dimensions	Orientació
Tamany	Consistència/ Compactació	Color

	Màximes	Minimes	Orientació pendent
Cotes superiors		-	
			Potència

Igual a	En contacte
Cobreix	Cobert per
Farceix	Farcit per
Talla	Tallat per
Recolza	Se li recolza
Es lliura	Se li lliura

Observacions:

Interpretació:	
Datació	Criteri datació

Foto/ Diapo:	<input type="checkbox"/> Recull mostres	Tipus de mostra:

Població/ Terme municipal:		Àrea arqueològica/ Jaciment		UE
BARCELONA (El Barcelonès)		TRAM LAV SANTS-SAGRERA Codi: MHCB 086/08		2057
Zona/ àmbit	Sector	Definició		
TORRE DEL FANG	2	NEGATIVA: encaix		

Comp. geològica	Comp. orgànica	Comp. artificial
Posició	Dimensions	Orientació
Tamany	Consistència/ Compactació	Color

	Màximes	Minimes	Orientació pendent
Cotes superiors		-	
			Potència

Igual a	En contacte
Cobreix	Cobert per
Farceix	Farcit per
Talla	Tallat per
Recolza	Se li recolza
Es lliura	Se li lliura

Observacions:

Interpretació:	
Datació	Criteri datació

Foto/ Diapo:	<input type="checkbox"/> Recull mostres	Tipus de mostra:

Població/ Terme municipal:		Àrea arqueològica/ Jaciment		UE
BARCELONA (El Barcelonès)		TRAM LAV SANTS-SAGRERA Codi: MHCB 086/08		2058
Zona/ àmbit	Sector	Definició		
TORRE DEL FANG	2	ESTRAT		

Comp. geològica	Comp. orgànica	Comp. artificial
ARGILA		RESTES DE MATERIAL CONSTRUCTIU (POC)
Posició	Dimensions	Orientació
Tamany	Consistència/ Compactació	Color
	COMPACTACIÓ ALTA	MARRO FOSC

	Màximes	Minimes	Orientació pendent
Cotes superiors		-	
			Potència

Igual a	En contacte
Cobreix	Cobert per ²⁰²⁹
Farceix	Farcit per
Talla	Tallat per
Recolza	Se li recolza
Es lliura	Se li lliura

Observacions:

Interpretació:	
Datació	Criteri datació

Foto/ Diapo:	<input type="checkbox"/> Recull mostres	Tipus de mostra:

Població/ Terme municipal:		Àrea arqueològica/ Jaciment		UE
BARCELONA (El Barcelonès)		TRAM LAV SANTS-SAGRERA Codi: MHCB 086/08		2060
Zona/ àmbit	Sector	Definició		
TORRE DEL FANG	2	NEGATIVA: retall		

Comp. geològica	Comp. orgànica	Comp. artificial
Posició	Dimensions	Orientació
Tamany	Consistència/ Compactació	Color

Cotes superiors		Màximes	Minimes	Orientació pendent
Potència				

Igual a	En contacte
Cobreix	Cobert per
Farceix	Farcit per 2061
Talla	Tallat per
Recolza	Se li recolza
Es lliura	Se li lliura

Observacions:

Interpretació:

Datació Criteri datació

Foto/ Diapo: Recull mostres Tipus de mostra:

Població/ Terme municipal:		Àrea arqueològica/ Jaciment		UE
BARCELONA (El Barcelonès)		TRAM LAV SANTS-SAGRERA Codi: MHCB 086/08		2061
Zona/ àmbit	Sector	Definició		
TORRE DEL FANG	2	FARCIMENT		

Comp. geològica	Comp. orgànica	Comp. artificial
Posició	Dimensions	Orientació
Tamany	Consistència/ Compactació	Color

Cotes superiors		Màximes	Minimes	Orientació pendent
Potència				

Igual a	En contacte
Cobreix	Cobert per
Farceix 2060	Farcit per
Talla	Tallat per
Recolza	Se li recolza
Es lliura	Se li lliura

Observacions:

Interpretació:
FARCIMENT DEL FORAT DE PAL 2060

Datació Criteri datació

Foto/ Diapo: Recull mostres Tipus de mostra:

Població/ Terme municipal:		Àrea arqueològica/ Jaciment		UE
BARCELONA (El Barcelonès)		TRAM LAV SANTS-SAGRERA Codi MHCB 086/08		2062
Zona/ àmbit	Sector	Definició		
TORRE DEL FANG	2	ESTRAT		

Comp. geològica	Comp. orgànica	Comp. artificial
ARGILA		
Posició	Dimensions	Orientació
Tamany	Consistència/ Compactació	Color
	SOLTA	MARRO

Cotes superiors		Màximes	Minimes	Orientació pendent
	-			
Potència				

Igual a	En contacte
Cobreix	Cobert per
Farceix	Farcit per
Talla	Tallat per
Recolza	Se li recolza
Es lliura	Se li lliura

Observacions:

Interpretació:

Datació Criteri datació

Foto/ Diapo: Recull mostres Tipus de mostra:

Població/ Terme municipal:		Àrea arqueològica/ Jaciment		UE
BARCELONA (El Barcelonès)		TRAM LAV SANTS-SAGRERA Codi MHCB 086/08		2063
Zona/ àmbit	Sector	Definició		
TORRE DEL FANG	2	ESTRAT: geològic		

Comp. geològica	Comp. orgànica	Comp. artificial
Posició	Dimensions	Orientació
Tamany	Consistència/ Compactació	Color

Cotes superiors		Màximes	Minimes	Orientació pendent
	-			
Potència				

Igual a	En contacte
Cobreix	Cobert per 2112, 2103, 2122
Farceix	Farcit per
Talla	Tallat per 2110
Recolza	Se li recolza
Es lliura	Se li lliura

Observacions:

Interpretació:
GEOLÒGIC

Datació Criteri datació

Foto/ Diapo: Recull mostres Tipus de mostra:

Població/ Terme municipal:		Àrea arqueològica/ Jaciment		UE
BARCELONA (El Barcelonès)		TRAM LAV SANTS-SAGRERA Codi MHCB 086/08		2064
Zona/ àmbit	Sector	Definició		
TORRE DEL FANG	2	ESTRAT		

Comp. geològica	Comp. orgànica	Comp. artificial
TERRA		
Posició	Dimensions	Orientació
Tamany	Consistència/ Compactació	Color
		MARRO-GRIS

	Màximes	Minimes	Orientació pendent
Cotes superiors		-	
			Potència

Igual a	En contacte
Cobreix ²⁰¹⁵	Cobert per ²⁰³⁴
Farceix	Farcit per
Talla	Tallat per ²⁰⁵²
Recolza	Se li recolza
Es lliura	Se li lliura

Observacions:

Interpretació:	
Datació	Criteri datació

Foto/ Diapo:	<input type="checkbox"/> Recull mostres	Tipus de mostra:

Població/ Terme municipal:		Àrea arqueològica/ Jaciment		UE
BARCELONA (El Barcelonès)		TRAM LAV SANTS-SAGRERA Codi MHCB 086/08		2065
Zona/ àmbit	Sector	Definició		
TORRE DEL FANG	2	FARCIMENT		

Comp. geològica	Comp. orgànica	Comp. artificial
Posició	Dimensions	Orientació
Tamany	Consistència/ Compactació	Color

	Màximes	Minimes	Orientació pendent
Cotes superiors		-	
			Potència

Igual a	En contacte
Cobreix	Cobert per
Farceix ²⁰⁵²	Farcit per
Talla	Tallat per
Recolza	Se li recolza
Es lliura	Se li lliura

Observacions:

Interpretació:	
FARCIMENT DE LA RASA UE 2052	
Datació	Criteri datació

Foto/ Diapo:	<input type="checkbox"/> Recull mostres	Tipus de mostra:

Població/ Terme municipal:		Àrea arqueològica/ Jaciment	UE
BARCELONA (El Barcelonès)		TRAM LAV SANTS-SAGRERA Codi: MHCB 086/08	2066
Zona/ àmbit	Sector	Definició	
TORRE DEL FANG	2	FARCIMENT	

Comp. geològica	Comp. orgànica	Comp. artificial
Posició	Dimensions	Orientació
Tamany	Consistència/ Compactació	Color

	Màximes	Minimes	Orientació pendent
Cotes superiors		-	
			Potència

Igual a	En contacte
Cobreix	Cobert per
Farceix ²⁰⁵³	Farcit per
Talla	Tallat per
Recolza	Se li recolza
Es lliura	Se li lliura

Observacions:

Interpretació:	
FARCIMENT DE LA CLAVEGUERA 2066	
Datació	Criteri datació

Foto/ Diapo:	<input type="checkbox"/> Recull mostres	Tipus de mostra:

Població/ Terme municipal:		Àrea arqueològica/ Jaciment	UE
BARCELONA (El Barcelonès)		TRAM LAV SANTS-SAGRERA Codi: MHCB 086/08	2067
Zona/ àmbit	Sector	Definició	
TORRE DEL FANG	2	NEGATIVA: retall	

Comp. geològica	Comp. orgànica	Comp. artificial
Posició	Dimensions	Orientació
Tamany	Consistència/ Compactació	Color

	Màximes	Minimes	Orientació pendent
Cotes superiors		-	
			Potència

Igual a	En contacte
Cobreix	Cobert per
Farceix	Farcit per ²⁰⁶⁸
Talla	Tallat per
Recolza	Se li recolza
Es lliura	Se li lliura

Observacions:

Interpretació:	
Datació	Criteri datació

Foto/ Diapo:	<input type="checkbox"/> Recull mostres	Tipus de mostra:

Població/ Terme municipal:		Àrea arqueològica/ Jaciment		UE
BARCELONA (El Barcelonès)		TRAM LAV SANTS-SAGRERA Codi MHCB 086/08		2068
Zona/ àmbit	Sector	Definició		
TORRE DEL FANG	2	FARCIMENT		

Comp. geològica	Comp. orgànica	Comp. artificial
TERRA		
Posició	Dimensions	Orientació
Tamany	Consistència/ Compactació	Color
	COMPACTACIÓ MITJA	MARRO

	Màximes	Minimes	Orientació pendent
Cotes superiors		-	
			Potència

Igual a	En contacte
Cobreix	Cobert per
Farceix ²⁰⁶⁷	Farcit per
Talla	Tallat per
Recolza	Se li recolza
Es lliura	Se li lliura

Observacions:

Interpretació:	
FARCIMENT DEL RETALL 2067	
Datació	Criteri datació

Foto/ Diapo:	<input type="checkbox"/> Recull mostres	Tipus de mostra:

Població/ Terme municipal:		Àrea arqueològica/ Jaciment		UE
BARCELONA (El Barcelonès)		TRAM LAV SANTS-SAGRERA Codi MHCB 086/08		2069
Zona/ àmbit	Sector	Definició		
TORRE DEL FANG	2	ESTRAT: de preparació		

Comp. geològica	Comp. orgànica	Comp. artificial
GRAVA I ARGILA		
Posició	Dimensions	Orientació
Tamany	Consistència/ Compactació	Color
	COMPACTACIÓ MITJA	

	Màximes	Minimes	Orientació pendent
Cotes superiors		-	
			Potència

Igual a	En contacte
Cobreix ^{2070, 2071}	Cobert per ²⁰⁰⁶
Farceix	Farcit per
Talla	Tallat per
Recolza	Se li recolza
Es lliura	Se li lliura

Observacions:

Interpretació:	
PREPARACIÓ DEL ESTRAT UE 2006	
Datació	Criteri datació

Foto/ Diapo:	<input type="checkbox"/> Recull mostres	Tipus de mostra:

Població/ Terme municipal:		Àrea arqueològica/ Jaciment		UE
BARCELONA (El Barcelonès)		TRAM LAV SANTS-SAGRERA Codi MHCB 086/08		2070
Zona/ àmbit	Sector	Definició		
TORRE DEL FANG	2	ESTRAT		
Comp. geològica	Comp. orgànica	Comp. artificial		
TERRA		RESTES DE MATERIAL CONSTRUCTIU (POC)		
Posició	Dimensions	Orientació		
Tamany	Consistència/ Compactació	Color		
SORRA (0'02-2 mm.)	SOLTA	ATARONJAT		
Cotes superiors		Màximes	Minimes	Orientació pendent
Potència				
Igual a	En contacte			
Cobreix 2007, 2071, 2073	Cobert per 2069			
Farceix	Farcit per			
Talla	Tallat per			
Recolza	Se li recolza			
Es lliura	Se li lliura			
Observacions:				
Interpretació:				
Datació		Criteri datació		
Foto/ Diapo.	<input type="checkbox"/> Recull mostres	Tipus de mostra:		

Població/ Terme municipal:		Àrea arqueològica/ Jaciment		UE
BARCELONA (El Barcelonès)		TRAM LAV SANTS-SAGRERA Codi MHCB 086/08		2071
Zona/ àmbit	Sector	Definició		
TORRE DEL FANG	2	ESTRAT		
Comp. geològica	Comp. orgànica	Comp. artificial		
TERRA	CARBONS (presència mitja)	RESTES DE MATERIAL CONSTRUCTIU		
Posició	Dimensions	Orientació		
Tamany	Consistència/ Compactació	Color		
LLIM (0,002-0,02 mm.)	ARGILOSA	GRIS		
Cotes superiors		Màximes	Minimes	Orientació pendent
Potència				
Igual a	En contacte			
Cobreix 2017	Cobert per 2070,2069			
Farceix	Farcit per			
Talla	Tallat per			
Recolza	Se li recolza			
Es lliura	Se li lliura			
Observacions:				
Interpretació:				
Datació		Criteri datació		
Foto/ Diapo.	<input type="checkbox"/> Recull mostres	Tipus de mostra:		

Població/ Terme municipal:		Àrea arqueològica/ Jaciment		UE
BARCELONA (El Barcelonès)		TRAM LAV SANTS-SAGRERA Codi MHC8 086/08		2072
Zona/ àmbit	Sector	Definició		
TORRE DEL FANG	2	NEGATIVA: forat de pal		

Comp. geològica	Comp. orgànica	Comp. artificial
Posició	Dimensions	Orientació
Tamany	Consistència/ Compactació	Color

	Màximes	Minimes	Orientació pendent
Cotes superiors		-	
			Potència

Igual a	En contacte
Cobreix	Cobert per
Farceix	Farcit per 2073
Talla 2007	Tallat per
Recolza	Se li recolza
Es lliura	Se li lliura

Observacions:

Interpretació:	
Datació	Criteri datació

Foto/ Diapo:	<input type="checkbox"/> Recull mostres	Tipus de mostra:

Població/ Terme municipal:		Àrea arqueològica/ Jaciment		UE
BARCELONA (El Barcelonès)		TRAM LAV SANTS-SAGRERA Codi MHC8 086/08		2073
Zona/ àmbit	Sector	Definició		
TORRE DEL FANG	2	FARCIMENT		

Comp. geològica	Comp. orgànica	Comp. artificial
TERRA		
Posició	Dimensions	Orientació
Tamany	Consistència/ Compactació	Color
	COMPACTACIÓ MITJA	MARRO

	Màximes	Minimes	Orientació pendent
Cotes superiors		-	
			Potència

Igual a	En contacte
Cobreix	Cobert per 2070
Farceix 2072	Farcit per
Talla	Tallat per
Recolza	Se li recolza
Es lliura	Se li lliura

Observacions:

Interpretació:	
Datació	Criteri datació

Foto/ Diapo:	<input type="checkbox"/> Recull mostres	Tipus de mostra:

Població/ Terme municipal:		Àrea arqueològica/ Jaciment		UE
BARCELONA (El Barcelonès)		TRAM LAV SANTS-SAGRERA Codi MHCB 086/08		2074
Zona/ àmbit	Sector	Definició		
TORRE DEL FANG	2	ESTRAT		

Comp. geològica	Comp. orgànica	Comp. artificial
TERRA	RESTES ORGÀNIQUES <small>(presència mitja)</small>	RESTES DE MATERIAL CONSTRUCTIU
Posició	Dimensions	Orientació
Tamany	Consistència/ Compactació	Color
	SOLTA	GRIS

Cotes superiors		Màximes	Minimes	Orientació pendent
		-		
Potència				

Igual a	En contacte
Cobreix <small>2075,2076</small>	Cobert per <small>2076</small>
Farceix	Farcit per
Talla	Tallat per
Recolza	Se li recolza
Es lliura	Se li lliura

Observacions:

Interpretació:	
Datació	Criteri datació

Foto/ Diapo:	<input type="checkbox"/> Recull mostres	Tipus de mostra:

Població/ Terme municipal:		Àrea arqueològica/ Jaciment		UE
BARCELONA (El Barcelonès)		TRAM LAV SANTS-SAGRERA Codi MHCB 086/08		2075
Zona/ àmbit	Sector	Definició		
TORRE DEL FANG	2	ESTRAT		

Comp. geològica	Comp. orgànica	Comp. artificial
TERRA	CARBONS (presència mitja)	RESTES DE MORTER
Posició	Dimensions	Orientació
Tamany	Consistència/ Compactació	Color
SORRA (0'02-2 mm.)	ARGILOSA	GRIS

Cotes superiors		Màximes	Minimes	Orientació pendent
		-		
Potència				

Igual a	En contacte
Cobreix <small>2076</small>	Cobert per <small>2075</small>
Farceix	Farcit per
Talla	Tallat per
Recolza	Se li recolza
Es lliura	Se li lliura

Observacions:

Interpretació:	
Datació	Criteri datació

Foto/ Diapo:	<input type="checkbox"/> Recull mostres	Tipus de mostra:

Població/ Terme municipal:		Àrea arqueològica/ Jaciment		UE
BARCELONA (El Barcelonès)		TRAM LAV SANTS-SAGRERA Codi MHCB 086/08		2076
Zona/ àmbit	Sector	Definició		
TORRE DEL FANG	2	ESTRAT		

Comp. geològica	Comp. orgànica	Comp. artificial
TERRA		
Posició	Dimensions	Orientació
Tamany	Consistència/ Compactació	Color
LLIM (0,002-0,02 mm.)	COMPACTACIÓ ALTA	MARRO

Cotes superiors		Orientació pendent	
Màximes	Minimes		
	-	Potència	

Igual a	En contacte
Cobreix ²⁰⁷⁷	Cobert per ^{2074,2075}
Farceix	Farcit per
Talla	Tallat per
Recolza	Se li recolza
Es lliura	Se li lliura

Observacions:

Interpretació:

Datació Criteri datació

Foto/ Diapo. Recull mostres Tipus de mostra:

Població/ Terme municipal:		Àrea arqueològica/ Jaciment		UE
BARCELONA (El Barcelonès)		TRAM LAV SANTS-SAGRERA Codi MHCB 086/08		2077
Zona/ àmbit	Sector	Definició		
TORRE DEL FANG	2	ESTRAT		

Comp. geològica	Comp. orgànica	Comp. artificial
	CENDRA	
Posició	Dimensions	Orientació
Tamany	Consistència/ Compactació	Color
	SOLTA	GRIS

Cotes superiors		Orientació pendent	
Màximes	Minimes		
	-	Potència	

Igual a	En contacte
Cobreix	Cobert per ²⁰⁷⁶
Farceix	Farcit per
Talla	Tallat per
Recolza	Se li recolza
Es lliura	Se li lliura

Observacions:

Interpretació:

Datació Criteri datació

Foto/ Diapo. Recull mostres Tipus de mostra:

Població/ Terme municipal:		Àrea arqueològica/ Jaciment		UE
BARCELONA (El Barcelonès)		TRAM LAV SANTS-SAGRERA Codi: MHCB 086/08		2082
Zona/ àmbit	Sector	Definició		
TORRE DEL FANG	2	ESTRUCTURA: mur		

Comp. geològica	Comp. orgànica	Comp. artificial
PEDRES		MORTER BLANC + TOTXOS MASSISSOS
Posició	Dimensions	Orientació
Tamany	Consistència/ Compactació	Color

Cotes superiors		Màximes	Minimes	Orientació pendent
Potència				

Igual a	En contacte
Cobreix ²⁰⁸⁴	Cobert per
Farceix	Farcit per
Talla	Tallat per
Recolza	Se li recolza ^{2001,2002,2003,2021,2022,2024}
Es lliura	Se li lliura ^{2100,2101,2102,2103,2020,2027}

Observacions:

Interpretació:

Datació Criteri datació

Foto/ Diapo: Recull mostres Tipus de mostra:

Població/ Terme municipal:		Àrea arqueològica/ Jaciment		UE
BARCELONA (El Barcelonès)		TRAM LAV SANTS-SAGRERA Codi: MHCB 086/08		2083
Zona/ àmbit	Sector	Definició		
TORRE DEL FANG	2	NEGATIVA: rasa		

Comp. geològica	Comp. orgànica	Comp. artificial
Posició	Dimensions	Orientació
Tamany	Consistència/ Compactació	Color

Cotes superiors		Màximes	Minimes	Orientació pendent
Potència				

Igual a	En contacte
Cobreix	Cobert per
Farceix	Farcit per ²⁰⁸⁴
Talla ²⁰⁶³	Tallat per
Recolza	Se li recolza
Es lliura	Se li lliura

Observacions:
Rasa fonamentació mur UE 2082.

Interpretació:

Datació Criteri datació

Foto/ Diapo: Recull mostres Tipus de mostra:

Població/ Terme municipal:		Àrea arqueològica/ Jaciment		UE
BARCELONA (El Barcelonès)		TRAM LAV SANTS-SAGRERA Codi MHCB 086/08		2084
Zona/ àmbit	Sector	Definició		
TORRE DEL FANG	2	ESTRUCTURA: fonamentació		

Comp. geològica	Comp. orgànica	Comp. artificial
PEDRES		MORTER BLANC + TOTXOS MASSISSOS
Posició	Dimensions	Orientació
Tamany	Consistència/ Compactació	Color

Cotes superiors		Màximes	Minimes	Orientació pendent
Potència				

Igual a	En contacte
Cobreix ²⁰⁶³	Cobert per ²⁰⁸²
Farceix ²⁰⁸³	Farcit per
Talla	Tallat per
Recolza	Se li recolza ²⁰²⁴
Es lliura	Se li lliura

Observacions:

Interpretació:	
Datació	Criteri datació

Foto/ Diapo:	<input type="checkbox"/> Recull mostres	Tipus de mostra:

Població/ Terme municipal:		Àrea arqueològica/ Jaciment		UE
BARCELONA (El Barcelonès)		TRAM LAV SANTS-SAGRERA Codi MHCB 086/08		2100
Zona/ àmbit	Sector	Definició		
TORRE DEL FANG	2	ESTRAT		

Comp. geològica	Comp. orgànica	Comp. artificial
TERRA		RESTES DE MORTER
Posició	Dimensions	Orientació
Tamany	Consistència/ Compactació	Color
		MARRÓ-GRIS

Cotes superiors		Màximes	Minimes	Orientació pendent
Potència				

Igual a	En contacte
Cobreix ²¹⁰¹	Cobert per ²⁰²⁷
Farceix	Farcit per
Talla	Tallat per
Recolza	Se li recolza
Es lliura ²⁰⁸²	Se li lliura

Observacions:

Interpretació:	
Datació	Criteri datació

Foto/ Diapo:	<input type="checkbox"/> Recull mostres	Tipus de mostra:

Població/ Terme municipal:		Àrea arqueològica/ Jaciment		UE
BARCELONA (El Barcelonès)		TRAM LAV SANTS-SAGRERA Codi MHCB 086/08		2101
Zona/ àmbit	Sector	Definició		
TORRE DEL FANG	2	ESTRAT		

Comp. geològica	Comp. orgànica	Comp. artificial
TERRA + PEDRES		RESTES DE MORTER
Posició	Dimensions	Orientació
Tamany	Consistència/ Compactació	Color
SORRA (0'02-2 mm.)	COMPACTACIÓ MITJA	MARRÓ-GRIS

Cotes superiors		Orientació pendent	
Màximes	Minimes		
	-	Potència	

Igual a	En contacte
Cobreix 2102,2109,2111,2112	Cobert per 2100,2107,2109
Farceix	Farcit per
Talla	Tallat per 2104,2106,2108
Recolza	Se li recolza
Es lliura 2082	Se li lliura

Observacions:

Interpretació:	
Datació	Criteri datació

Foto/ Diapo.	<input type="checkbox"/> Recull mostres	Tipus de mostra:

Població/ Terme municipal:		Àrea arqueològica/ Jaciment		UE
BARCELONA (El Barcelonès)		TRAM LAV SANTS-SAGRERA Codi MHCB 086/08		2102
Zona/ àmbit	Sector	Definició		
TORRE DEL FANG	2	ESTRAT		

Comp. geològica	Comp. orgànica	Comp. artificial
GRAVA		
Posició	Dimensions	Orientació
Tamany	Consistència/ Compactació	Color
		GRIS

Cotes superiors		Orientació pendent	
Màximes	Minimes		
	-	Potència	

Igual a	En contacte
Cobreix 2103	Cobert per 2101,2109
Farceix	Farcit per
Talla	Tallat per
Recolza	Se li recolza
Es lliura 2082,2112	Se li lliura

Observacions:

Interpretació:	
Datació	Criteri datació

Foto/ Diapo.	<input type="checkbox"/> Recull mostres	Tipus de mostra:

Població/ Terme municipal:		Àrea arqueològica/ Jaciment		UE
BARCELONA (El Barcelonès)		TRAM LAV SANTS-SAGRERA Codi: MHCB 086/08		2103
Zona/ àmbit	Sector	Definició		
TORRE DEL FANG	2	ESTRAT		

Comp. geològica	Comp. orgànica	Comp. artificial
Posició	Dimensions	Orientació
Tamany	Consistència/ Compactació	Color
	ARGILOSA	GRIS

Cotes superiors		Màximes	Minimes	Orientació pendent
	-			
Potència				

Igual a	2062	En contacte
Cobreix	2063	Cobert per
Farceix		Farcit per
Talla		Tallat per
Recolza		Se li recolza
Es lliura	2082,2112	Se li lliura

Observacions:	

Interpretació:	
Datació	Criteri datació

Foto/ Diapo:	<input type="checkbox"/> Recull mostres	Tipus de mostra:

Població/ Terme municipal:		Àrea arqueològica/ Jaciment		UE
BARCELONA (El Barcelonès)		TRAM LAV SANTS-SAGRERA Codi: MHCB 086/08		2104
Zona/ àmbit	Sector	Definició		
TORRE DEL FANG	2	NEGATIVA: retall		

Comp. geològica	Comp. orgànica	Comp. artificial
Posició	Dimensions	Orientació
Tamany	Consistència/ Compactació	Color

Cotes superiors		Màximes	Minimes	Orientació pendent
	-			
Potència				

Igual a		En contacte
Cobreix		Cobert per
Farceix		Farcit per
Talla	2102,2109,2112	Tallat per
Recolza		Se li recolza
Es lliura		Se li lliura

Observacions:	

Interpretació:	
Datació	Criteri datació

Foto/ Diapo:	<input type="checkbox"/> Recull mostres	Tipus de mostra:

Població/ Terme municipal:		Àrea arqueològica/ Jaciment		UE
BARCELONA (El Barcelonès)		TRAM LAV SANTS-SAGRERA Codi: MHCB 086/08		2105
Zona/ àmbit	Sector	Definició		
TORRE DEL FANG	2	FARCIMENT		

Comp. geològica	Comp. orgànica	Comp. artificial
TERRA		
Posició	Dimensions	Orientació
Tamany	Consistència/ Compactació	Color
	SOLTA	MARRO

	Màximes	Minimes	Orientació pendent
Cotes superiors		-	
			Potència

Igual a ²¹⁰¹	En contacte
Cobreix	Cobert per
Farceix	Farcit per
Talla	Tallat per
Recolza	Se li recolza
Es lliura	Se li lliura

Observacions:

Interpretació:	
Datació	Criteri datació

Foto/ Diapo.	<input type="checkbox"/> Recull mostres	Tipus de mostra:

Població/ Terme municipal:		Àrea arqueològica/ Jaciment		UE
BARCELONA (El Barcelonès)		TRAM LAV SANTS-SAGRERA Codi: MHCB 086/08		2106
Zona/ àmbit	Sector	Definició		
TORRE DEL FANG	2	NEGATIVA: rasa		

Comp. geològica	Comp. orgànica	Comp. artificial
Posició	Dimensions	Orientació
Tamany	Consistència/ Compactació	Color

	Màximes	Minimes	Orientació pendent
Cotes superiors		-	
			Potència

Igual a	En contacte
Cobreix	Cobert per
Farceix	Farcit per ²¹⁰⁷
Talla ²¹⁰¹	Tallat per
Recolza	Se li recolza
Es lliura	Se li lliura

Observacions:
Rasa del mur UE 2107.

Interpretació:	
Datació	Criteri datació

Foto/ Diapo.	<input type="checkbox"/> Recull mostres	Tipus de mostra:

Població/ Terme municipal:		Àrea arqueològica/ Jaciment		UE
BARCELONA (El Barcelonès)		TRAM LAV SANTS-SAGRERA Codi: MHCB 086/08		2107
Zona/ àmbit	Sector	Definició		
TORRE DEL FANG	2	ESTRUCTURA: fonamentació		

Comp. geològica	Comp. orgànica	Comp. artificial
PEDRES		MORTER BLANC
Posició	Dimensions	Orientació
Tamany	Consistència/ Compactació	Color

Cotes superiors		Màximes	Minimes	Orientació pendent
Potència				

Igual a	En contacte
Cobreix ²¹⁰¹	Cobert per ²¹¹³
Farceix ²¹⁰⁶	Farcit per
Talla	Tallat per
Recolza ²⁰²⁸	Se li recolza
Es lliura	Se li lliura

Observacions:

Interpretació:

Datació Criteri datació

Foto/ Diapo: Recull mostres Tipus de mostra:

Població/ Terme municipal:		Àrea arqueològica/ Jaciment		UE
BARCELONA (El Barcelonès)		TRAM LAV SANTS-SAGRERA Codi: MHCB 086/08		2108
Zona/ àmbit	Sector	Definició		
TORRE DEL FANG	2	NEGATIVA: rasa		

Comp. geològica	Comp. orgànica	Comp. artificial
Posició	Dimensions	Orientació
Tamany	Consistència/ Compactació	Color

Cotes superiors		Màximes	Minimes	Orientació pendent
Potència				

Igual a	En contacte
Cobreix	Cobert per
Farceix	Farcit per ²¹⁰⁹
Talla ²¹⁰¹	Tallat per
Recolza	Se li recolza
Es lliura	Se li lliura

Observacions:
Rasa del mur UE 2109.

Interpretació:

Datació Criteri datació

Foto/ Diapo: Recull mostres Tipus de mostra:

Població/ Terme municipal:		Àrea arqueològica/ Jaciment	UE
BARCELONA (El Barcelonès)		TRAM LAV SANTS-SAGRERA Codi: MHCB 086/08	2109
Zona/ àmbit	Sector	Definició	
TORRE DEL FANG	2	ESTRUCTURA: mur	

Comp. geològica	Comp. orgànica	Comp. artificial
		MORTER BLANC + TOTXOS MASSISSOS
Posició	Dimensions	Orientació
Tamany	Consistència/ Compactació	Color

	Màximes	Minimes	Orientació pendent
Cotes superiors		-	
			Potència

Igual a	En contacte
Cobreix ²¹⁰²	Cobert per ²¹⁰¹
Farceix ²¹⁰⁸	Farcit per
Talla	Tallat per
Recolza ²⁰²²	Se li recolza
Es lliura	Se li lliura

Observacions:

Interpretació:	
Datació	Criteri datació

Foto/ Diapo:	<input type="checkbox"/> Recull mostres	Tipus de mostra:

Població/ Terme municipal:		Àrea arqueològica/ Jaciment	UE
BARCELONA (El Barcelonès)		TRAM LAV SANTS-SAGRERA Codi: MHCB 086/08	2110
Zona/ àmbit	Sector	Definició	
TORRE DEL FANG	2	NEGATIVA: sitja	

Comp. geològica	Comp. orgànica	Comp. artificial
Posició	Dimensions	Orientació
Tamany	Consistència/ Compactació	Color

	Màximes	Minimes	Orientació pendent
Cotes superiors		-	
			Potència

Igual a	En contacte
Cobreix	Cobert per
Farceix	Farcit per ²¹¹¹
Talla ²⁰⁶³	Tallat per
Recolza	Se li recolza
Es lliura	Se li lliura

Observacions:

Interpretació:	
Datació	Criteri datació

Foto/ Diapo:	<input type="checkbox"/> Recull mostres	Tipus de mostra:

Població/ Terme municipal:		Àrea arqueològica/ Jaciment		UE
BARCELONA (El Barcelonès)		TRAM LAV SANTS-SAGRERA Codi MHCB 086/08		2111
Zona/ àmbit	Sector	Definició		
TORRE DEL FANG	2	FARCIMENT		
Comp. geològica	Comp. orgànica	Comp. artificial		
TERRA				
Posició	Dimensions	Orientació		
Tamany	Consistència/ Compactació	Color		
SORRA (0'02-2 mm.)	ARGILOSA	VERMELLÓS		
Cotes superiors		Màximes	Minimes	Orientació pendent
Potència				
Igual a	En contacte			
Cobreix	Cobert per		2101	
Farceix	Farcit per		2110	
Talla	Tallat per			
Recolza	Se li recolza			
Es lliura	Se li lliura			
Observacions:				
Farciment sitja UE 2110.				
Interpretació:				
Datació		Criteri datació		
Foto/ Diapo. <input type="checkbox"/> Recull mostres Tipus de mostra: <input type="checkbox"/>				

Població/ Terme municipal:		Àrea arqueològica/ Jaciment		UE
BARCELONA (El Barcelonès)		TRAM LAV SANTS-SAGRERA Codi MHCB 086/08		2112
Zona/ àmbit	Sector	Definició		
TORRE DEL FANG	2	ESTRUCTURA		
Comp. geològica	Comp. orgànica	Comp. artificial		
PEDRES		MORTER BARREJAT AMB SORRA		
Posició	Dimensions	Orientació		
Tamany	Consistència/ Compactació	Color		
Cotes superiors		Màximes	Minimes	Orientació pendent
Potència				
Igual a	En contacte			
Cobreix	Cobert per		2101	
Farceix	Farcit per		2063	
Talla	Tallat per			
Recolza	Se li recolza			
Es lliura	Se li lliura		2102,2103	
Observacions:				
Part construïda de la sitja UE 2110.				
Interpretació:				
Datació		Criteri datació		
Foto/ Diapo. <input type="checkbox"/> Recull mostres Tipus de mostra: <input type="checkbox"/>				

Població/ Terme municipal:		Àrea arqueològica/ Jaciment		UE
BARCELONA (El Barcelonès)		TRAM LAV SANTS-SAGRERA Codi: MHCB 086/08		2113
Zona/ àmbit	Sector	Definició		
TORRE DEL FANG	2	ESTRUCTURA: indeterminada		

Comp. geològica	Comp. orgànica	Comp. artificial
PEDRES		MORTER BLANC + TOTXOS MASSISSOS
Posició	Dimensions	Orientació
Tamany	Consistència/ Compactació	Color

Cotes superiors		Màximes	Minimes	Orientació pendent
	-			
Potència				

Igual a	En contacte
Cobreix ²¹⁰⁷	Cobert per ²⁰²⁷
Farceix	Farcit per
Talla	Tallat per
Recolza	Se li recolza ²⁰²⁸
Es lliura	Se li lliura

Observacions:
Part construïda de la sitja UE 2110.

Interpretació:	
Datació	Criteri datació

Foto/ Diapo:	<input type="checkbox"/> Recull mostres	Tipus de mostra:

Població/ Terme municipal:		Àrea arqueològica/ Jaciment		UE
BARCELONA (El Barcelonès)		TRAM LAV SANTS-SAGRERA Codi: MHCB 086/08		2114
Zona/ àmbit	Sector	Definició		
TORRE DEL FANG	2	NEGATIVA: retall		

Comp. geològica	Comp. orgànica	Comp. artificial
Posició	Dimensions	Orientació
Tamany	Consistència/ Compactació	Color

Cotes superiors		Màximes	Minimes	Orientació pendent
	-			
Potència				

Igual a	En contacte
Cobreix	Cobert per
Farceix	Farcit per ²⁰²⁰
Talla ^{2006,2023}	Tallat per
Recolza	Se li recolza
Es lliura	Se li lliura

Observacions:

Interpretació:	
Datació	Criteri datació

Foto/ Diapo:	<input type="checkbox"/> Recull mostres	Tipus de mostra:

Població/ Terme municipal:		Àrea arqueològica/ Jaciment		UE
BARCELONA (El Barcelonès)		TRAM LAV SANTS-SAGRERA Codi: MHCB 086/08		2115
Zona/ àmbit	Sector	Definició		
TORRE DEL FANG	2	NEGATIVA: retall		

Comp. geològica	Comp. orgànica	Comp. artificial
Posició	Dimensions	Orientació
Tamany	Consistència/ Compactació	Color

	Màximes	Minimes	Orientació pendent
Cotes superiors		-	
			Potència

Igual a	En contacte
Cobreix	Cobert per
Farceix	Farcit per ²¹¹⁶
Talla ²⁰³²	Tallat per
Recolza	Se li recolza
Es lliura	Se li lliura

Observacions:

Interpretació:	
Datació	Criteri datació

Foto/ Diapo:	<input type="checkbox"/> Recull mostres	Tipus de mostra:

Població/ Terme municipal:		Àrea arqueològica/ Jaciment		UE
BARCELONA (El Barcelonès)		TRAM LAV SANTS-SAGRERA Codi: MHCB 086/08		2116
Zona/ àmbit	Sector	Definició		
TORRE DEL FANG	2	FARCIMENT		

Comp. geològica	Comp. orgànica	Comp. artificial
TERRA		RESTES DE MATERIAL CONSTRUCTIU
Posició	Dimensions	Orientació
Tamany	Consistència/ Compactació	Color
		GRIS

	Màximes	Minimes	Orientació pendent
Cotes superiors		-	
			Potència

Igual a	En contacte
Cobreix	Cobert per ²⁰²³
Farceix ²¹¹⁵	Farcit per
Talla	Tallat per
Recolza	Se li recolza
Es lliura	Se li lliura

Observacions:

Interpretació:	
Datació	Criteri datació

Foto/ Diapo:	<input type="checkbox"/> Recull mostres	Tipus de mostra:

Població/ Terme municipal:		Àrea arqueològica/ Jaciment		UE
BARCELONA (El Barcelonès)		TRAM LAV SANTS-SAGRERA Codi MHCB 086/08		2117
Zona/ àmbit	Sector	Definició		
TORRE DEL FANG	2	ESTRUCTURA: indeterminada		

Comp. geològica	Comp. orgànica	Comp. artificial
PEDRES		MORTER BARREJAT AMB SORRA + TOTXOS MASSISSOS
Posició	Dimensions	Orientació
Tamany	Consistència/ Compactació	Color

	Màximes	Minimes	Orientació pendent
Cotes superiors		-	
			Potència

Igual a	En contacte
Cobreix ²¹²²	Cobert per ²⁰²²
Farceix ²¹¹⁸	Farcit per
Talla	Tallat per
Recolza	Se li recolza ²¹²⁰
Es lliura	Se li lliura

Observacions:

Interpretació:	
Datació	Criteri datació

Foto/ Diapo.	<input type="checkbox"/> Recull mostres	Tipus de mostra:

Població/ Terme municipal:		Àrea arqueològica/ Jaciment		UE
BARCELONA (El Barcelonès)		TRAM LAV SANTS-SAGRERA Codi MHCB 086/08		2118
Zona/ àmbit	Sector	Definició		
TORRE DEL FANG	2	NEGATIVA: rasa		

Comp. geològica	Comp. orgànica	Comp. artificial
Posició	Dimensions	Orientació
Tamany	Consistència/ Compactació	Color

	Màximes	Minimes	Orientació pendent
Cotes superiors		-	
			Potència

Igual a	En contacte
Cobreix	Cobert per
Farceix	Farcit per ²¹¹⁷
Talla	Tallat per
Recolza	Se li recolza
Es lliura	Se li lliura

Observacions:
Rasa estructura UE 2117. Encofrat perdut.

Interpretació:	
Datació	Criteri datació

Foto/ Diapo.	<input type="checkbox"/> Recull mostres	Tipus de mostra:

Població/ Terme municipal:		Àrea arqueològica/ Jaciment		UE
BARCELONA (El Barcelonès)		TRAM LAV SANTS-SAGRERA Codi: MHCB 086/08		2119
Zona/ àmbit	Sector	Definició		
TORRE DEL FANG	2	NEGATIVA: rasa		

Comp. geològica	Comp. orgànica	Comp. artificial
Posició	Dimensions	Orientació
Tamany	Consistència/ Compactació	Color

	Màximes	Minimes	Orientació pendent
Cotes superiors		-	
			Potència

Igual a	En contacte
Cobreix	Cobert per
Farceix	Farcit per 2022
Talla	Tallat per
Recolza	Se li recolza
Es lliura	Se li lliura

Observacions:
Rasa estructura UE 2022. Encofrat perdut.

Interpretació:	
Datació	Criteri datació

Foto/ Diapo:	<input type="checkbox"/> Recull mostres	Tipus de mostra:

Població/ Terme municipal:		Àrea arqueològica/ Jaciment		UE
BARCELONA (El Barcelonès)		TRAM LAV SANTS-SAGRERA Codi: MHCB 086/08		2120
Zona/ àmbit	Sector	Definició		
TORRE DEL FANG	2	ESTRUCTURA: amortització		

Comp. geològica	Comp. orgànica	Comp. artificial
PEDRES		MORTER BLANC
Posició	Dimensions	Orientació
Tamany	Consistència/ Compactació	Color

	Màximes	Minimes	Orientació pendent
Cotes superiors		-	
			Potència

Igual a	En contacte
Cobreix 2122	Cobert per 2022
Farceix 2121	Farcit per
Talla	Tallat per
Recolza	Se li recolza 2117
Es lliura	Se li lliura

Observacions:
Clausura la obertura que comunicava els dos àmbits en què havia quedat dividida la nau.

Interpretació:	
Datació	Criteri datació

Foto/ Diapo:	<input type="checkbox"/> Recull mostres	Tipus de mostra:

Població/ Terme municipal:		Àrea arqueològica/ Jaciment		UE
BARCELONA (El Barcelonès)		TRAM LAV SANTS-SAGRERA Codi: MHCB 086/08		2121
Zona/ àmbit	Sector	Definició		
TORRE DEL FANG	2	NEGATIVA: rasa		

Comp. geològica	Comp. orgànica	Comp. artificial
Posició	Dimensions	Orientació
Tamany	Consistència/ Compactació	Color

Màximes		Minimes		Orientació pendent
Cotes superiors		-		
Potència				

Igual a	En contacte
Cobreix	Cobert per
Farceix	Farcit per 2120
Talla	Tallat per
Recolza	Se li recolza
Es lliura	Se li lliura

Observacions:
Rasa estructura UE 2120.

Interpretació:	
Datació	Criteri datació

Foto/ Diapo.	<input type="checkbox"/> Recull mostres	Tipus de mostra:

Població/ Terme municipal:		Àrea arqueològica/ Jaciment		UE
BARCELONA (El Barcelonès)		TRAM LAV SANTS-SAGRERA Codi: MHCB 086/08		2122
Zona/ àmbit	Sector	Definició		
TORRE DEL FANG	2	ESTRUCTURA: mur		

Comp. geològica	Comp. orgànica	Comp. artificial
PEDRES		MORTER BLANC
Posició	Dimensions	Orientació
Tamany	Consistència/ Compactació	Color

Màximes		Minimes		Orientació pendent
Cotes superiors		-		
Potència				

Igual a	En contacte
Cobreix 2063	Cobert per 2117,2120
Farceix 2123	Farcit per
Talla	Tallat per
Recolza	Se li recolza 2024
Es lliura	Se li lliura

Observacions:
Obertura que comunicava els dos àmbits en què havia quedat dividida la nau.

Interpretació:	
Datació	Criteri datació

Foto/ Diapo.	<input type="checkbox"/> Recull mostres	Tipus de mostra:

Població/ Terme municipal:		Àrea arqueològica/ Jaciment		UE
BARCELONA (El Barcelonès)		TRAM LAV SANTS-SAGRERA Codi MHCB 086/08		2123
Zona/ àmbit	Sector	Definició		
TORRE DEL FANG	2	NEGATIVA: rasa		

Comp. geològica	Comp. orgànica	Comp. artificial
Posició	Dimensions	Orientació
Tamany	Consistència/ Compactació	Color

	Màximes	Minimes	Orientació pendent
Cotes superiors		-	
			Potència

Igual a	En contacte
Cobreix	Cobert per
Farceix	Farcit per 2022
Talla	Tallat per
Recolza	Se li recolza
Es lliura	Se li lliura

Observacions:
Encofrat perdut.

Interpretació:	
Datació	Criteri datació

Foto/ Diapo.	<input type="checkbox"/> Recull mostres	Tipus de mostra:

Població/ Terme municipal:		Àrea arqueològica/ Jaciment		UE
BARCELONA		TRAM LAV SANTS-SAGRERA Codi M.H.C.B. 086/08		3001
Zona/ àmbit	Sector	Definició		
TORRE DEL FANG	3	NIVELL D'ÚS: paviment		

Comp. geològica	Comp. orgànica	Comp. artificial
Posició	Dimensions	Orientació
Tamany	Consistència/ Compactació	Color
	COMPACTA	VERMELLÓS

	Màximes	Minimes	Orientació pendent
Cotes superiors		-	
			Potència

Igual a	1001, 2001	En contacte
Cobreix	3002	Cobert per
Farceix		Farcit per
Talla		Tallat per
Recolza	3017,3018,3067,3072	Se li recolza
Es lliura		Se li lliura

Observacions:

Interpretació:	
Paviment de rajola de 20 cm. x 20 cm.	
Datació	Criteri datació

Foto/ Diapo.	<input type="checkbox"/> Recull mostres	Tipus de mostra:

Població/ Terme municipal:		Àrea arqueològica/ Jaciment		UE
BARCELONA		TRAM LAV SANTS-SAGRERA CODI M.H.C.B. 086/08		3002
Zona/ àmbit	Sector	Definició		
TORRE DEL FANG	3	ESTRAT: de preparació		

Comp. geològica	Comp. orgànica	Comp. artificial
GRAVA		MORTER BARREJAT AMB SORRA
Posició	Dimensions	Orientació
Tamany	Consistència/ Compactació	Color
SORRA (0'02-2 mm.)		GRIS

Cotes superiors		Orientació pendent	
Màximes	Minimes		
	-	Potència	

Igual a	1002	En contacte
Cobreix	3003	Cobert per
Farceix		Farcit per
Talla		Tallat per
Recolza	3017,3018,3067,3072	Se li recolza
Es lliura		Se li lliura

Observacions:
Preparació de morter de color gris.

Interpretació:	
Datació	Criteri datació

Foto/ Diapo:	<input type="checkbox"/> Recull mostres	Tipus de mostra:

Població/ Terme municipal:		Àrea arqueològica/ Jaciment		UE
BARCELONA		TRAM LAV SANTS-SAGRERA CODI M.H.C.B. 086/08		3003
Zona/ àmbit	Sector	Definició		
TORRE DEL FANG	3	NIVELL D'ÚS: paviment		

Comp. geològica	Comp. orgànica	Comp. artificial
		MORTER BARREJAT AMB SORRA + RAJOLES
Posició	Dimensions	Orientació
Tamany	Consistència/ Compactació	Color
	COMPACTA	

Cotes superiors		Orientació pendent	
Màximes	Minimes		
	-	Potència	

Igual a	1003	En contacte
Cobreix	3004	Cobert per
Farceix		Farcit per
Talla		Tallat per
Recolza	3017,3018,3067,3072	Se li recolza
Es lliura		Se li lliura

Observacions:

Interpretació:	
Paviment de terrasso.	
Datació	Criteri datació

Foto/ Diapo:	<input type="checkbox"/> Recull mostres	Tipus de mostra:

Població/ Terme municipal:		Àrea arqueològica/ Jaciment		UE
BARCELONA		TRAM LAV SANTS-SAGRERA CODI M.H.C.B. 086/08		3004
Zona/ àmbit	Sector	Definició		
TORRE DEL FANG	3	ESTRAT: de preparació		

Comp. geològica	Comp. orgànica	Comp. artificial
GRAVA		MORTER BARREJAT AMB SORRA
Posició	Dimensions	Orientació
Tamany	Consistència/ Compactació	Color
SORRA (0'02-2 mm.)		GRIS

Cotes superiors		Orientació pendent	
Màximes	Minimes		
	-	Potència	

Igual a	1004	En contacte
Cobreix	3005,3077	Cobert per
Farceix		Farcit per
Talla		Tallat per
Recolza	3017,3018,3067,3072	Se li recolza
Es lliura		Se li lliura

Observacions:
Preparació de morter de color gris.

Interpretació:

Datació Criteri datació

Foto/ Diapo: Recull mostres Tipus de mostra:

Població/ Terme municipal:		Àrea arqueològica/ Jaciment		UE
BARCELONA		TRAM LAV SANTS-SAGRERA CODI M.H.C.B. 086/08		3005
Zona/ àmbit	Sector	Definició		
TORRE DEL FANG	3	NIVELL D'ÚS: paviment		

Comp. geològica	Comp. orgànica	Comp. artificial
		MORTER BARREJAT AMB SORRA + RAJOLES
Posició	Dimensions	Orientació
Tamany	Consistència/ Compactació	Color
	COMPACTA	VERMELLÓS

Cotes superiors		Orientació pendent	
Màximes	Minimes		
	-	Potència	

Igual a		En contacte
Cobreix	3006	Cobert per
Farceix		Farcit per
Talla		Tallat per
Recolza	3018,3067,3072	Se li recolza
Es lliura		Se li lliura

Observacions:

Interpretació:
Paviment de rajola.

Datació Criteri datació

Foto/ Diapo: Recull mostres Tipus de mostra:

Població/ Terme municipal:		Àrea arqueològica/ Jaciment		UE
BARCELONA		TRAM LAV SANTS-SAGRERA CODI M.H.C.B. 086/08		3006
Zona/ àmbit	Sector	Definició		
TORRE DEL FANG	3	ESTRAT: de preparació		

Comp. geològica	Comp. orgànica	Comp. artificial
GRAVA		MORTER BARREJAT AMB SORRA
Posició	Dimensions	Orientació
Tamany	Consistència/ Compactació	Color
SORRA (0'02-2 mm.)		GRIS

Cotes superiors		Orientació pendent	
Màximes	Minimes		
	-	Potència	

Igual a	1038	En contacte
Cobreix	3007,3008,3010,3012,3014,3015,3047,3056,30 57,3070,3077	Cobert per
Farceix		Farcit per
Talla		Tallat per
Recolza	3018,3067,3072	Se li recolza
Es lliura		Se li lliura

Observacions:

Interpretació:	
Datació	Criteri datació

Foto/ Diapo:	<input type="checkbox"/> Recull mostres	Tipus de mostra:

Població/ Terme municipal:		Àrea arqueològica/ Jaciment		UE
BARCELONA		TRAM LAV SANTS-SAGRERA CODI M.H.C.B. 086/08		3007
Zona/ àmbit	Sector	Definició		
TORRE DEL FANG	3	ESTRAT		

Comp. geològica	Comp. orgànica	Comp. artificial
GRAVA		MORTER BARREJAT AMB SORRA
Posició	Dimensions	Orientació
Tamany	Consistència/ Compactació	Color
SORRA (0'02-2 mm.)		MARRO

Cotes superiors		Orientació pendent	
Màximes	Minimes		
	-	Potència	

Igual a		En contacte
Cobreix	3024,3031,3033,3035,3037,3082	Cobert per
Farceix		Farcit per
Talla		Tallat per
Recolza		Se li recolza
Es lliura		Se li lliura

Observacions:

Interpretació:	
Datació	Criteri datació

Foto/ Diapo:	<input type="checkbox"/> Recull mostres	Tipus de mostra:

Població/ Terme municipal:		Àrea arqueològica/ Jaciment		UE
BARCELONA		TRAM LAV SANTS-SAGRERA CODI M.H.C.B. 086/08		3008
Zona/ àmbit	Sector	Definició		
TORRE DEL FANG	3	ESTRUCTURA: mur		

Comp. geològica	Comp. orgànica	Comp. artificial
PEDRES		MORTER BARREJAT AMB SORRA
Posició	Dimensions	Orientació
Tamany	Consistència/ Compactació	Color
VARIABLE	COMPACTA	GRIS

Cotes superiors		Màximes	Minimes	Orientació pendent
Potència				

Igual a	En contacte ³⁰¹⁸
Cobreix ³⁰¹⁶	Cobert per ³⁰⁰⁶
Farceix ³⁰⁰⁹	Farcit per
Talla	Tallat per
Recolza	Se li recolza
Es lliura	Se li lliura ³⁰¹⁵

Observacions:
Fonamentació d'un mur formada per pedra i morter rebaixat amb sorra.

Interpretació:	
Datació	Criteri datació

Foto/ Diapo:	<input type="checkbox"/> Recull mostres	Tipus de mostra:

Població/ Terme municipal:		Àrea arqueològica/ Jaciment		UE
BARCELONA		TRAM LAV SANTS-SAGRERA CODI M.H.C.B. 086/08		3009
Zona/ àmbit	Sector	Definició		
TORRE DEL FANG	3	NEGATIVA: rasa		

Comp. geològica	Comp. orgànica	Comp. artificial
Posició	Dimensions	Orientació
Tamany	Consistència/ Compactació	Color

Cotes superiors		Màximes	Minimes	Orientació pendent
Potència				

Igual a	En contacte
Cobreix	Cobert per
Farceix	Farcit per ³⁰⁰⁸
Talla ³⁰¹⁶	Tallat per
Recolza	Se li recolza
Es lliura	Se li lliura

Observacions:

Interpretació:	
Rasa de fonamentació de l'estructura UE 3008.	
Datació	Criteri datació

Foto/ Diapo:	<input type="checkbox"/> Recull mostres	Tipus de mostra:

Població/ Terme municipal:		Àrea arqueològica/ Jaciment		UE
BARCELONA		TRAM LAV SANTS-SAGRERA CODI M.H.C.B. 086/08		3010
Zona/ àmbit	Sector	Definició		
TORRE DEL FANG	3	ESTRUCTURA: indeterminada		
Comp. geològica	Comp. orgànica	Comp. artificial		
Posició	Dimensions	Orientació		
Tamany	Consistència/ Compactació	Color		
Cotes superiors		Màximes	Minimes	Orientació pendent
Potència				
Igual a	En contacte			
Cobreix 3016	Cobert per 3006			
Farceix 3011	Farcit per			
Talla	Tallat per			
Recolza	Se li recolza 3012			
Es lliura	Se li lliura 3015			
Observacions:				
Interpretació:				
Datació		Criteri datació		
Foto/ Diapo:	<input type="checkbox"/> Recull mostres	Tipus de mostra:		

Població/ Terme municipal:		Àrea arqueològica/ Jaciment		UE
BARCELONA		TRAM LAV SANTS-SAGRERA CODI M.H.C.B. 086/08		3011
Zona/ àmbit	Sector	Definició		
TORRE DEL FANG	3	NEGATIVA: rasa		
Comp. geològica	Comp. orgànica	Comp. artificial		
Posició	Dimensions	Orientació		
Tamany	Consistència/ Compactació	Color		
Cotes superiors		Màximes	Minimes	Orientació pendent
Potència				
Igual a	En contacte			
Cobreix	Cobert per			
Farceix	Farcit per 3010			
Talla	Tallat per			
Recolza	Se li recolza			
Es lliura	Se li lliura			
Observacions:				
Interpretació:				
Rasa de fonamentació de l'estructura UE 3010.				
Datació		Criteri datació		
Foto/ Diapo:	<input type="checkbox"/> Recull mostres	Tipus de mostra:		

Població/ Terme municipal:		Àrea arqueològica/ Jaciment		UE
BARCELONA		TRAM LAV SANTS-SAGRERA CODI M.H.C.B. 086/08		3012
Zona/ àmbit	Sector	Definició		
TORRE DEL FANG	3	ESTRUCTURA: mur		

Comp. geològica	Comp. orgànica	Comp. artificial
		MORTER BARREJAT AMB SORRA + TOTXOS MASSISSOS
Posició	Dimensions	Orientació
Tamany	Consistència/ Compactació	Color

	Màximes	Minimes	Orientació pendent
Cotes superiors		-	
			Potència

Igual a	En contacte
Cobreix 3016	Cobert per 3006
Farceix 3013	Farcit per
Talla	Tallat per
Recolza 3010	Se li recolza
Es lliura	Se li lliura

Observacions:
Embà de totxo lligat amb morter de color gris.

Interpretació:	
Datació	Criteri datació

Foto/ Diapo.	<input type="checkbox"/> Recull mostres	Tipus de mostra:

Població/ Terme municipal:		Àrea arqueològica/ Jaciment		UE
BARCELONA		TRAM LAV SANTS-SAGRERA CODI M.H.C.B. 086/08		3013
Zona/ àmbit	Sector	Definició		
TORRE DEL FANG	3	NEGATIVA: rasa		

Comp. geològica	Comp. orgànica	Comp. artificial
Posició	Dimensions	Orientació
Tamany	Consistència/ Compactació	Color

	Màximes	Minimes	Orientació pendent
Cotes superiors		-	
			Potència

Igual a	En contacte
Cobreix	Cobert per
Farceix	Farcit per 3012,3014
Talla 3015	Tallat per
Recolza	Se li recolza
Es lliura	Se li lliura

Observacions:

Interpretació:	
Rasa de fonamentació de l'estructura UE 3012.	
Datació	Criteri datació

Foto/ Diapo.	<input type="checkbox"/> Recull mostres	Tipus de mostra:

Població/ Terme municipal:		Àrea arqueològica/ Jaciment		UE
BARCELONA		TRAM LAV SANTS-SAGRERA CODI M.H.C.B. 086/08		3014
Zona/ àmbit	Sector	Definició		
TORRE DEL FANG	3	ESTRAT		
Comp. geològica	Comp. orgànica	Comp. artificial		
TERRA				
Posició	Dimensions	Orientació		
Tamany	Consistència/ Compactació	Color		
SORRA (0'02-2 mm.)	SOLTA	GRIS		
Cotes superiors		Màximes	Minimes	Orientació pendent
Potència				
Igual a	En contacte			
Cobreix 3016	Cobert per 3006			
Farceix 3013	Farcit per			
Talla	Tallat per			
Recolza	Se li recolza			
Es lliura	Se li lliura			
Observacions:				
Interpretació:				
Estrat de farciment de la rasa UE 3013.				
Datació		Criteri datació		
Foto/ Diapo.		<input type="checkbox"/> Recull mostres	Tipus de mostra:	

Població/ Terme municipal:		Àrea arqueològica/ Jaciment		UE
BARCELONA		TRAM LAV SANTS-SAGRERA CODI M.H.C.B. 086/08		3015
Zona/ àmbit	Sector	Definició		
TORRE DEL FANG	3	ESTRAT		
Comp. geològica	Comp. orgànica	Comp. artificial		
TERRA		RESTES DE MATERIAL CONSTRUCTIU		
Posició	Dimensions	Orientació		
Tamany	Consistència/ Compactació	Color		
SORRA (0'02-2 mm.)	SOLTA	MARRÓ		
Cotes superiors		Màximes	Minimes	Orientació pendent
Potència				
Igual a	En contacte			
Cobreix 3016,3041,3063	Cobert per 3006,3010			
Farceix	Farcit per			
Talla	Tallat per 3013,3071			
Recolza	Se li recolza			
Es lliura 3010	Se li lliura 3008			
Observacions:				
Interpretació:				
Datació		Criteri datació		
Foto/ Diapo.		<input type="checkbox"/> Recull mostres	Tipus de mostra:	

Població/ Terme municipal:		Àrea arqueològica/ Jaciment		UE
BARCELONA		TRAM LAV SANTS-SAGRERA CODI M.H.C.B. 086/08		3016
Zona/ àmbit	Sector	Definició		
TORRE DEL FANG	3	ESTRAT		
Comp. geològica	Comp. orgànica	Comp. artificial		
TERRA				
Posició	Dimensions	Orientació		
Tamany	Consistència/ Compactació	Color		
SORRA (0'02-2 mm.)	ARGILOSA	MARRO		
Cotes superiors		Màximes	Minimes	Orientació pendent
Potència				
Igual a	1020	En contacte		
Cobreix	3025	Cobert per 3008,3012,3014,3015,3018,3024,3042,3056,3057		
Farceix		Farcit per		
Talla		Tallat per 3009,3019,3028,3038,3043,3048,3051,3058,3060,3062,3074,3053,3085		
Recolza		Se li recolza		
Es lliura		Se li lliura		
Observacions:				
Interpretació:				
Datació		Criteri datació		
Foto/ Diapo.	<input type="checkbox"/> Recull mostres	Tipus de mostra:		

Població/ Terme municipal:		Àrea arqueològica/ Jaciment		UE
BARCELONA		TRAM LAV SANTS-SAGRERA CODI M.H.C.B. 086/08		3017
Zona/ àmbit	Sector	Definició		
TORRE DEL FANG	3	ESTRUCTURA: mur		
Comp. geològica	Comp. orgànica	Comp. artificial		
		MORTER BARREJAT AMB SORRA + TOTXOS MASSISSOS		
Posició	Dimensions	Orientació		
Tamany	Consistència/ Compactació	Color		
Cotes superiors		Màximes	Minimes	Orientació pendent
Potència				
Igual a	3005	En contacte		
Cobreix		Cobert per		
Farceix		Farcit per		
Talla		Tallat per		
Recolza		Se li recolza 3001,3002,3003,3004		
Es lliura		Se li lliura		
Observacions:				
Interpretació:				
Embà de totxo.				
Datació		Criteri datació		
Foto/ Diapo.	<input type="checkbox"/> Recull mostres	Tipus de mostra:		

Població/ Terme municipal:		Àrea arqueològica/ Jaciment		UE
BARCELONA		TRAM LAV SANTS-SAGRERA CODI M.H.C.B. 086/08		3018
Zona/ àmbit	Sector	Definició		
TORRE DEL FANG	3	ESTRUCTURA: fonamentació		

Comp. geològica	Comp. orgànica	Comp. artificial
PEDRES		MORTER BARREJAT AMB SORRA
Posició	Dimensions	Orientació
Tamany	Consistència/ Compactació	Color

Cotes superiors		Màximes	Minimes	Orientació pendent
Potència				

Igual a	En contacte
Cobreix 3016	Cobert per 3026
Farceix 3019	Farcit per
Talla	Tallat per
Recolza	Se li recolza 3001,3022,3003,3004,3005,3006
Es lliura	Se li lliura

Observacions:
Fonamentació composta per pedra lligada amb morter rebaixat amb sorra i construïda amb la tècnica de l'encofrat perdut.

Interpretació:

Datació Criteri datació

Foto/ Diapo: Recull mostres Tipus de mostra:

Població/ Terme municipal:		Àrea arqueològica/ Jaciment		UE
BARCELONA		TRAM LAV SANTS-SAGRERA CODI M.H.C.B. 086/08		3019
Zona/ àmbit	Sector	Definició		
TORRE DEL FANG	3	NEGATIVA: rasa		

Comp. geològica	Comp. orgànica	Comp. artificial
Posició	Dimensions	Orientació
Tamany	Consistència/ Compactació	Color

Cotes superiors		Màximes	Minimes	Orientació pendent
Potència				

Igual a	En contacte
Cobreix	Cobert per
Farceix	Farcit per 3018
Talla 3016,3024	Tallat per
Recolza	Se li recolza
Es lliura	Se li lliura

Observacions:

Interpretació:
Rasa de fonamentació del mur UE 3018.

Datació Criteri datació

Foto/ Diapo: Recull mostres Tipus de mostra:

Població/ Terme municipal:		Àrea arqueològica/ Jaciment		UE
BARCELONA		TRAM LAV SANTS-SAGRERA CODI M.H.C.B. 086/08		3020
Zona/ àmbit	Sector	Definició		
TORRE DEL FANG	3	NIVELL D'ÚS: paviment		

Comp. geològica	Comp. orgànica	Comp. artificial
		MORTER BARREJAT AMB SORRA + RAJOLS
Posició	Dimensions	Orientació
Tamany	Consistència/ Compactació	Color

Cotes superiors		Màximes	Minimes	Orientació pendent
Potència				

Igual a	En contacte
Cobreix ³⁰²¹	Cobert per
Farceix	Farcit per
Talla	Tallat per
Recolza	Se li recolza
Es lliura	Se li lliura

Observacions:

Interpretació:	
Paviment de rajola.	
Datació	Criteri datació

Foto/ Diapo:	<input type="checkbox"/> Recull mostres	Tipus de mostra:

Població/ Terme municipal:		Àrea arqueològica/ Jaciment		UE
BARCELONA		TRAM LAV SANTS-SAGRERA CODI M.H.C.B. 086/08		3021
Zona/ àmbit	Sector	Definició		
TORRE DEL FANG	3	ESTRAT: de preparació		

Comp. geològica	Comp. orgànica	Comp. artificial
		MORTER BARREJAT AMB SORRA
Posició	Dimensions	Orientació
Tamany	Consistència/ Compactació	Color
SORRA (0'02-2 mm.)		GRIS

Cotes superiors		Màximes	Minimes	Orientació pendent
Potència				

Igual a	En contacte
Cobreix ³⁰²²	Cobert per ³⁰²⁰
Farceix	Farcit per
Talla	Tallat per
Recolza	Se li recolza
Es lliura	Se li lliura

Observacions:
Estrat de preparació compost per morter de color gris.

Interpretació:	
Datació	Criteri datació

Foto/ Diapo:	<input type="checkbox"/> Recull mostres	Tipus de mostra:

Població/ Terme municipal:		Àrea arqueològica/ Jaciment		UE
BARCELONA		TRAM LAV SANTS-SAGRERA CODI M.H.C.B. 086/08		3022
Zona/ àmbit	Sector	Definició		
TORRE DEL FANG	3	NIVELL D'ÚS: paviment		
Comp. geològica	Comp. orgànica	Comp. artificial		
Posició	Dimensions	Orientació		
Tamany	Consistència/ Compactació	Color		
Cotes superiors		Màximes	Minimes	Orientació pendent
Potència				
Igual a	En contacte			
Cobreix 3023	Cobert per 3021			
Farceix	Farcit per			
Talla	Tallat per			
Recolza	Se li recolza			
Es lliura	Se li lliura			
Observacions:				
Interpretació:				
Paviment de terrasso.				
Datació		Criteri datació		
Foto/ Diapo.		<input type="checkbox"/> Recull mostres	Tipus de mostra:	

Població/ Terme municipal:		Àrea arqueològica/ Jaciment		UE
BARCELONA		TRAM LAV SANTS-SAGRERA CODI M.H.C.B. 086/08		3023
Zona/ àmbit	Sector	Definició		
TORRE DEL FANG	3	ESTRAT: de preparació		
Comp. geològica	Comp. orgànica	Comp. artificial		
		MORTER BARREJAT AMB SORRA		
Posició	Dimensions	Orientació		
Tamany	Consistència/ Compactació	Color		
		GRIS		
Cotes superiors		Màximes	Minimes	Orientació pendent
Potència				
Igual a	En contacte			
Cobreix 3005	Cobert per 3022			
Farceix	Farcit per			
Talla	Tallat per			
Recolza	Se li recolza			
Es lliura	Se li lliura			
Observacions:				
Estrat de preparació de morter de color gris.				
Interpretació:				
Datació		Criteri datació		
Foto/ Diapo.		<input type="checkbox"/> Recull mostres	Tipus de mostra:	

Població/ Terme municipal:		Àrea arqueològica/ Jaciment		UE
BARCELONA		TRAM LAV SANTS-SAGRERA CODI M.H.C.B. 086/08		3024
Zona/ àmbit	Sector	Definició		
TORRE DEL FANG	3	ESTRAT		
Comp. geològica	Comp. orgànica	Comp. artificial		
TERRA				
Posició	Dimensions	Orientació		
Tamany	Consistència/ Compactació	Color		
SORRA (0'02-2 mm.)	NORMAL	MARRO		
Cotes superiors		Màximes	Minimes	Orientació pendent
Potència				
Igual a	En contacte			
Cobreix 3016,3039,3049,3050,3059,3060,3086	Cobert per 3007,3047,3082			
Farceix	Farcit per			
Talla	Tallat per 3019,3030,3032,3034,3036,3046,3055,3081			
Recolza	Se li recolza			
Es lliura	Se li lliura			
Observacions:				
Presència de restes vegetals.				
Interpretació:				
Datació		Criteri datació		
Foto/ Diapo.	<input type="checkbox"/> Recull mostres	Tipus de mostra:		

Població/ Terme municipal:		Àrea arqueològica/ Jaciment		UE
BARCELONA		TRAM LAV SANTS-SAGRERA CODI M.H.C.B. 086/08		3025
Zona/ àmbit	Sector	Definició		
TORRE DEL FANG	3	ESTRAT		
Comp. geològica	Comp. orgànica	Comp. artificial		
TERRA				
Posició	Dimensions	Orientació		
Tamany	Consistència/ Compactació	Color		
LLIM (0,002-0,02 mm.)	COMPACTA	MARRO		
Cotes superiors		Màximes	Minimes	Orientació pendent
Potència				
Igual a	En contacte			
Cobreix	Cobert per 3016,3039,3040,3044, 3045,3049,3050,3052,3086,3077,3079			
Farceix 0	Farcit per			
Talla	Tallat per 3038,3051,3043,3085,3048,3071			
Recolza	Se li recolza			
Es lliura	Se li lliura			
Observacions:				
Estrat d'argiles compactes i de color marró.				
Interpretació:				
Datació		Criteri datació		
Foto/ Diapo.	<input type="checkbox"/> Recull mostres	Tipus de mostra:		

Població/ Terme municipal:		Àrea arqueològica/ Jaciment		UE
BARCELONA		TRAM LAV SANTS-SAGRERA CODI M.H.C.B. 086/08		3026
Zona/ àmbit	Sector	Definició		
TORRE DEL FANG	3	ESTRUCTURA: mur		

Comp. geològica	Comp. orgànica	Comp. artificial
		MORTER BARREJAT AMB SORRA
Posició	Dimensions	Orientació
Tamany	Consistència/ Compactació	Color
VARIABLE	COMPACTA	

	Màximes	Minimes	Orientació pendent
Cotes superiors		-	
			Potència

Igual a	En contacte
Cobreix ³⁰¹⁸	Cobert per
Farceix	Farcit per
Talla	Tallat per
Recolza	Se li recolza
Es lliura	Se li lliura

Observacions:
Mur de carreus grans lligats amb morter rebaixat amb sorra.

Interpretació:	
Datació	Criteri datació

Foto/ Diapo:	<input type="checkbox"/> Recull mostres	Tipus de mostra:

Població/ Terme municipal:		Àrea arqueològica/ Jaciment		UE
BARCELONA		TRAM LAV SANTS-SAGRERA CODI M.H.C.B. 086/08		3027
Zona/ àmbit	Sector	Definició		
TORRE DEL FANG	3	ESTRUCTURA: mur		

Comp. geològica	Comp. orgànica	Comp. artificial
		MORTER BARREJAT AMB SORRA
Posició	Dimensions	Orientació
Tamany	Consistència/ Compactació	Color
VARIABLE	COMPACTA	

	Màximes	Minimes	Orientació pendent
Cotes superiors		-	
			Potència

Igual a	En contacte
Cobreix ³⁰²⁵	Cobert per ³⁰²⁹
Farceix ³⁰²⁸	Farcit per
Talla	Tallat per
Recolza	Se li recolza ^{3070,1104}
Es lliura	Se li lliura

Observacions:
Estructura de fonamentació composta per pedres lligades amb morter rebaixat amb sorra i construïda amb la tècnica de l'encofrat perdut.

Interpretació:	
Datació	Criteri datació

Foto/ Diapo:	<input type="checkbox"/> Recull mostres	Tipus de mostra:

Població/ Terme municipal:		Àrea arqueològica/ Jaciment		UE
BARCELONA		TRAM LAV SANTS-SAGRERA CODI M.H.C.B. 086/08		3028
Zona/ àmbit	Sector	Definició		
TORRE DEL FANG	3	NEGATIVA: rasa		

Comp. geològica	Comp. orgànica	Comp. artificial
Posició	Dimensions	Orientació
Tamany	Consistència/ Compactació	Color

	Màximes	Minimes	Orientació pendent
Cotes superiors		-	
			Potència

Igual a	En contacte
Cobreix	Cobert per
Farceix	Farcit per 3027
Talla 3086,3087,3016	Tallat per
Recolza	Se li recolza
Es lliura	Se li lliura

Observacions:

Interpretació:	
Rasa de fonamentació de l'estructura UE 3027.	
Datació	Criteri datació

Foto/ Diapo:	<input type="checkbox"/> Recull mostres	Tipus de mostra:

Població/ Terme municipal:		Àrea arqueològica/ Jaciment		UE
BARCELONA		TRAM LAV SANTS-SAGRERA CODI M.H.C.B. 086/08		3029
Zona/ àmbit	Sector	Definició		
TORRE DEL FANG	3	ESTRUCTURA		

Comp. geològica	Comp. orgànica	Comp. artificial
PEDRES		MORTER BARREJAT AMB SORRA
Posició	Dimensions	Orientació
Tamany	Consistència/ Compactació	Color

	Màximes	Minimes	Orientació pendent
Cotes superiors		-	
			Potència

Igual a	En contacte
Cobreix 3027	Cobert per 3064,3069,3067
Farceix	Farcit per
Talla	Tallat per
Recolza	Se li recolza 1104,3070
Es lliura	Se li lliura 3047

Observacions:
Estructura de carreus lligats amb morter rebaixat.

Interpretació:	
Datació	Criteri datació

Foto/ Diapo:	<input type="checkbox"/> Recull mostres	Tipus de mostra:

Població/ Terme municipal:		Àrea arqueològica/ Jaciment		UE
BARCELONA		TRAM LAV SANTS-SAGRERA CODI M.H.C.B. 086/08		3030
Zona/ àmbit	Sector	Definició		
TORRE DEL FANG	3	NEGATIVA: forat de pal		

Comp. geològica	Comp. orgànica	Comp. artificial
Posició	Dimensions	Orientació
Tamany	Consistència/ Compactació	Color

	Màximes	Minimes	Orientació pendent
Cotes superiors		-	
			Potència

Igual a	En contacte
Cobreix	Cobert per
Farceix	Farcit per 3031
Talla 3024	Tallat per
Recolza	Se li recolza
Es lliura	Se li lliura

Observacions:

Interpretació:

Datació Criteri datació

Foto/ Diapo: Recull mostres Tipus de mostra:

Població/ Terme municipal:		Àrea arqueològica/ Jaciment		UE
BARCELONA		TRAM LAV SANTS-SAGRERA CODI M.H.C.B. 086/08		3031
Zona/ àmbit	Sector	Definició		
TORRE DEL FANG	3	FARCIMENT		

Comp. geològica	Comp. orgànica	Comp. artificial
TERRA		
Posició	Dimensions	Orientació
Tamany	Consistència/ Compactació	Color
LLIM (0,002-0,02 mm.)	SOLTA	MARRO

	Màximes	Minimes	Orientació pendent
Cotes superiors		-	
			Potència

Igual a	En contacte
Cobreix	Cobert per 3007
Farceix 3030	Farcit per
Talla	Tallat per
Recolza	Se li recolza
Es lliura	Se li lliura

Observacions:

Interpretació:

Datació Criteri datació

Foto/ Diapo: Recull mostres Tipus de mostra:

Població/ Terme municipal:		Àrea arqueològica/ Jaciment		UE
BARCELONA		TRAM LAV SANTS-SAGRERA CODI M.H.C.B. 086/08		3032
Zona/ àmbit	Sector	Definició		
TORRE DEL FANG	3	NEGATIVA: forat de pal		
Comp. geològica	Comp. orgànica	Comp. artificial		
Posició	Dimensions	Orientació		
Tamany	Consistència/ Compactació	Color		
Cotes superiors		Màximes	Minimes	Orientació pendent
Potència				
Igual a	En contacte			
Cobreix	Cobert per			
Farceix	Farcit per		3033	
Talla	Tallat per		3024	
Recolza	Se li recolza			
Es lliura	Se li lliura			
Observacions:				
Interpretació:				
Datació		Criteri datació		
Foto/ Diapo.	<input type="checkbox"/> Recull mostres	Tipus de mostra:		

Població/ Terme municipal:		Àrea arqueològica/ Jaciment		UE
BARCELONA		TRAM LAV SANTS-SAGRERA CODI M.H.C.B. 086/08		3033
Zona/ àmbit	Sector	Definició		
TORRE DEL FANG	3	FARCIMENT		
Comp. geològica	Comp. orgànica	Comp. artificial		
TERRA				
Posició	Dimensions	Orientació		
Tamany	Consistència/ Compactació	Color		
SORRA (0'02-2 mm.)	SOLTA	MARRO		
Cotes superiors		Màximes	Minimes	Orientació pendent
Potència				
Igual a	En contacte			
Cobreix	Cobert per		3007	
Farceix	Farcit per		3032	
Talla	Tallat per			
Recolza	Se li recolza			
Es lliura	Se li lliura			
Observacions:				
Interpretació:				
Datació		Criteri datació		
Foto/ Diapo.	<input type="checkbox"/> Recull mostres	Tipus de mostra:		

Població/ Terme municipal:		Àrea arqueològica/ Jaciment		UE
BARCELONA		TRAM LAV SANTS-SAGRERA CODI M.H.C.B. 086/08		3034
Zona/ àmbit	Sector	Definició		
TORRE DEL FANG	3	NEGATIVA: forat de pal		
Comp. geològica	Comp. orgànica	Comp. artificial		
Posició	Dimensions	Orientació		
Tamany	Consistència/ Compactació	Color		
Cotes superiors		Màximes	Minimes	Orientació pendent
			-	
Potència				
Igual a	En contacte			
Cobreix	Cobert per			
Farceix	Farcit per		3035	
Talla	Tallat per		3024	
Recolza	Se li recolza			
Es lliura	Se li lliura			
Observacions:				
Interpretació:				
Datació		Criteri datació		
Foto/ Diapo.	<input type="checkbox"/> Recull mostres	Tipus de mostra:		

Població/ Terme municipal:		Àrea arqueològica/ Jaciment		UE
BARCELONA		TRAM LAV SANTS-SAGRERA CODI M.H.C.B. 086/08		3035
Zona/ àmbit	Sector	Definició		
TORRE DEL FANG	3	FARCIMENT		
Comp. geològica	Comp. orgànica	Comp. artificial		
TERRA				
Posició	Dimensions	Orientació		
Tamany	Consistència/ Compactació	Color		
SORRA (0'02-2 mm.)	SOLTA	MARRO		
Cotes superiors		Màximes	Minimes	Orientació pendent
			-	
Potència				
Igual a	En contacte			
Cobreix	Cobert per		3007	
Farceix	Farcit per		3034	
Talla	Tallat per			
Recolza	Se li recolza			
Es lliura	Se li lliura			
Observacions:				
Interpretació:				
Datació		Criteri datació		
Foto/ Diapo.	<input type="checkbox"/> Recull mostres	Tipus de mostra:		

Població/ Terme municipal:		Àrea arqueològica/ Jaciment		UE
BARCELONA		TRAM LAV SANTS-SAGRERA CODI M.H.C.B. 086/08		3036
Zona/ àmbit	Sector	Definició		
TORRE DEL FANG	3	NEGATIVA: forat de pal		
Comp. geològica	Comp. orgànica	Comp. artificial		
Posició	Dimensions	Orientació		
Tamany	Consistència/ Compactació	Color		
Cotes superiors		Màximes	Minimes	Orientació pendent
Potència				
Igual a	En contacte			
Cobreix	Cobert per			
Farceix	Farcit per		3037	
Talla	Tallat per		3024	
Recolza	Se li recolza			
Es lliura	Se li lliura			
Observacions:				
Interpretació:				
Datació		Criteri datació		
Foto/ Diapo.	<input type="checkbox"/> Recull mostres	Tipus de mostra:		

Població/ Terme municipal:		Àrea arqueològica/ Jaciment		UE
BARCELONA		TRAM LAV SANTS-SAGRERA CODI M.H.C.B. 086/08		3037
Zona/ àmbit	Sector	Definició		
TORRE DEL FANG	3	FARCIMENT		
Comp. geològica	Comp. orgànica	Comp. artificial		
TERRA				
Posició	Dimensions	Orientació		
Tamany	Consistència/ Compactació	Color		
SORRA (0'02-2 mm.)	SOLTA	MARRO		
Cotes superiors		Màximes	Minimes	Orientació pendent
Potència				
Igual a	En contacte			
Cobreix	Cobert per		3007	
Farceix	Farcit per		3036	
Talla	Tallat per			
Recolza	Se li recolza			
Es lliura	Se li lliura			
Observacions:				
Interpretació:				
Datació		Criteri datació		
Foto/ Diapo.	<input type="checkbox"/> Recull mostres	Tipus de mostra:		

Població/ Terme municipal:		Àrea arqueològica/ Jaciment		UE
BARCELONA		TRAM LAV SANTS-SAGRERA CODI M.H.C.B. 086/08		3038
Zona/ àmbit	Sector	Definició		
TORRE DEL FANG	3	NEGATIVA:fosa		
Comp. geològica	Comp. orgànica	Comp. artificial		
Posició	Dimensions	Orientació		
Tamany	Consistència/ Compactació	Color		
Cotes superiors		Màximes	Minimes	Orientació pendent
Potència				
Igual a	En contacte			
Cobreix	Cobert per			
Farceix	Farcit per		3039,3040	
Talla	Tallat per			
	3016,3025			
Recolza	Se li recolza			
Es lliura	Se li lliura			
Observacions:				
Interpretació:				
Fosa d'inhumació.				
Datació		Criteri datació		
Foto/ Diapo.		<input type="checkbox"/> Recull mostres	Tipus de mostra:	

Població/ Terme municipal:		Àrea arqueològica/ Jaciment		UE
BARCELONA		TRAM LAV SANTS-SAGRERA CODI M.H.C.B. 086/08		3039
Zona/ àmbit	Sector	Definició		
TORRE DEL FANG	3	FARCIMENT		
Comp. geològica	Comp. orgànica	Comp. artificial		
TERRA				
Posició	Dimensions	Orientació		
Tamany	Consistència/ Compactació	Color		
SORRA (0'02-2 mm.)	SOLTA	MARRO		
Cotes superiors		Màximes	Minimes	Orientació pendent
Potència				
Igual a	En contacte			
Cobreix	Cobert per		3025,3040	
Farceix	Farcit per		3038	
Talla	Tallat per			
	3016,3025			
Recolza	Se li recolza			
Es lliura	Se li lliura			
Observacions:				
Interpretació:				
Fosa d'inhumació.				
Datació		Criteri datació		
Foto/ Diapo.		<input type="checkbox"/> Recull mostres	Tipus de mostra:	

Població/ Terme municipal:		Àrea arqueològica/ Jaciment		UE
BARCELONA		TRAM LAV SANTS-SAGRERA CODI M.H.C.B. 086/08		3040
Zona/ àmbit	Sector	Definició		
TORRE DEL FANG	3	Individu inhumat		
Comp. geològica	Comp. orgànica	Comp. artificial		
Posició	Dimensions	Orientació		
Tamany	Consistència/ Compactació	Color		
Cotes superiors		Màximes	Minimes	Orientació pendent
Potència				
Igual a	En contacte			
Cobreix 3025	Cobert per 3039			
Farceix 3038	Farcit per			
Talla	Tallat per			
Recolza	Se li recolza			
Es lliura	Se li lliura			
Observacions:				
Interpretació:				
Datació		Criteri datació		
Foto/ Diapo.	<input type="checkbox"/> Recull mostres	Tipus de mostra:		

Població/ Terme municipal:		Àrea arqueològica/ Jaciment		UE
BARCELONA		TRAM LAV SANTS-SAGRERA CODI M.H.C.B. 086/08		3041
Zona/ àmbit	Sector	Definició		
TORRE DEL FANG	3	NIVELL D'ÚS		
Comp. geològica	Comp. orgànica	Comp. artificial		
		Restes de teula		
Posició	Dimensions	Orientació		
Tamany	Consistència/ Compactació	Color		
SORRA (0'02-2 mm.)		VERDÓS		
Cotes superiors		Màximes	Minimes	Orientació pendent
Potència				
Igual a	En contacte			
Cobreix 3042,3052	Cobert per 3015			
Farceix	Farcit per			
Talla	Tallat per			
Recolza	Se li recolza			
Es lliura	Se li lliura			
Observacions:				
Interpretació:				
Nivell d'ús de calç de color verdós procedent de la claveguera.				
Datació		Criteri datació		
Foto/ Diapo.	<input type="checkbox"/> Recull mostres	Tipus de mostra:		

Població/ Terme municipal:		Àrea arqueològica/ Jaciment		UE
BARCELONA		TRAM LAV SANTS-SAGRERA CODI M.H.C.B. 086/08		3042
Zona/ àmbit	Sector	Definició		
TORRE DEL FANG	3	ESTRAT		
Comp. geològica	Comp. orgànica	Comp. artificial		
TERRA				
Posició	Dimensions	Orientació		
Tamany	Consistència/ Compactació	Color		
SORRA (0'02-2 mm.)	NORMAL	VERMELLÓS		
Cotes superiors		Màximes	Minimes	Orientació pendent
Potència				
Igual a	En contacte			
Cobreix 3016	Cobert per 3041			
Farceix	Farcit per			
Talla	Tallat per			
Recolza	Se li recolza			
Es lliura	Se li lliura			
Observacions:				
Interpretació:				
Datació		Criteri datació		
Foto/ Diapo.		<input type="checkbox"/> Recull mostres	Tipus de mostra:	

Població/ Terme municipal:		Àrea arqueològica/ Jaciment		UE
BARCELONA		TRAM LAV SANTS-SAGRERA CODI M.H.C.B. 086/08		3043
Zona/ àmbit	Sector	Definició		
TORRE DEL FANG	3	NEGATIVA: fosa		
Comp. geològica	Comp. orgànica	Comp. artificial		
Posició	Dimensions	Orientació		
Tamany	Consistència/ Compactació	Color		
Cotes superiors		Màximes	Minimes	Orientació pendent
Potència				
Igual a	En contacte			
Cobreix	Cobert per			
Farceix	Farcit per 3044,3045			
Talla 3016,3025	Tallat per			
Recolza	Se li recolza			
Es lliura	Se li lliura			
Observacions:				
Interpretació:				
Fosa d'inhumació de forma oval.				
Datació		Criteri datació		
Foto/ Diapo.		<input type="checkbox"/> Recull mostres	Tipus de mostra:	

Població/ Terme municipal:		Àrea arqueològica/ Jaciment		UE
BARCELONA		TRAM LAV SANTS-SAGRERA CODI M.H.C.B. 086/08		3044
Zona/ àmbit	Sector	Definició		
TORRE DEL FANG	3	NEGATIVA		

Comp. geològica	Comp. orgànica	Comp. artificial
TERRA		
Posició	Dimensions	Orientació
Tamany	Consistència/ Compactació	Color
SORRA (0'02-2 mm.)	SOLTA	VERMELLÓS

Cotes superiors		Orientació pendent	
Màximes	Minimes		
	-	Potència	

Igual a	En contacte
Cobreix 3025,3045	Cobert per 3024
Farceix 3043	Farcit per
Talla	Tallat per 3048
Recolza	Se li recolza
Es lliura	Se li lliura

Observacions:
Estrat d'argila vermella, solta i molt neta.

Interpretació:	
Datació	Criteri datació

Foto/ Diapo.	<input type="checkbox"/> Recull mostres	Tipus de mostra:

Població/ Terme municipal:		Àrea arqueològica/ Jaciment		UE
BARCELONA		TRAM LAV SANTS-SAGRERA CODI M.H.C.B. 086/08		3045
Zona/ àmbit	Sector	Definició		
TORRE DEL FANG	3	Individu inhumat		

Comp. geològica	Comp. orgànica	Comp. artificial
Posició	Dimensions	Orientació
Tamany	Consistència/ Compactació	Color

Cotes superiors		Orientació pendent	
Màximes	Minimes		
	-	Potència	

Igual a	En contacte
Cobreix 3025	Cobert per 3044
Farceix 3043	Farcit per
Talla	Tallat per 3048
Recolza	Se li recolza
Es lliura	Se li lliura

Observacions:

Interpretació:	
Datació	Criteri datació

Foto/ Diapo.	<input type="checkbox"/> Recull mostres	Tipus de mostra:

Població/ Terme municipal:		Àrea arqueològica/ Jaciment		UE
BARCELONA		TRAM LAV SANTS-SAGRERA CODI M.H.C.B. 086/08		3046
Zona/ àmbit	Sector	Definició		
TORRE DEL FANG	3	NEGATIVA: retall		

Comp. geològica	Comp. orgànica	Comp. artificial
Posició	Dimensions	Orientació
Tamany	Consistència/ Compactació	Color

	Màximes	Minimes	Orientació pendent
Cotes superiors		-	
			Potència

Igual a	En contacte
Cobreix	Cobert per
Farceix	Farcit per 3047
Talla 3007,3024	Tallat per
Recolza	Se li recolza
Es lliura	Se li lliura

Observacions:

Interpretació:	
Retall per fer passar el tub de plàstic.	
Datació	Criteri datació

Foto/ Diapo:	<input type="checkbox"/> Recull mostres	Tipus de mostra:

Població/ Terme municipal:		Àrea arqueològica/ Jaciment		UE
BARCELONA		TRAM LAV SANTS-SAGRERA CODI M.H.C.B. 086/08		3047
Zona/ àmbit	Sector	Definició		
TORRE DEL FANG	3	FARCIMENT		

Comp. geològica	Comp. orgànica	Comp. artificial
TERRA		
Posició	Dimensions	Orientació
Tamany	Consistència/ Compactació	Color
	NORMAL	MARRO

	Màximes	Minimes	Orientació pendent
Cotes superiors		-	
			Potència

Igual a	En contacte
Cobreix 3024	Cobert per 3006
Farceix 3046	Farcit per
Talla	Tallat per
Recolza	Se li recolza
Es lliura 3029	Se li lliura

Observacions:

Interpretació:	
Datació	Criteri datació

Foto/ Diapo:	<input type="checkbox"/> Recull mostres	Tipus de mostra:

Població/ Terme municipal:		Àrea arqueològica/ Jaciment		UE
BARCELONA		TRAM LAV SANTS-SAGRERA CODI M.H.C.B. 086/08		3048
Zona/ àmbit	Sector	Definició		
TORRE DEL FANG	3	NEGATIVA: retall		

Comp. geològica	Comp. orgànica	Comp. artificial
Posició	Dimensions	Orientació
Tamany	Consistència/ Compactació	Color

	Màximes	Minimes	Orientació pendent
Cotes superiors		-	
			Potència

Igual a	En contacte
Cobreix	Cobert per
Farceix	Farcit per 3049
Talla 3016,3025,3044,3045	Tallat per
Recolza	Se li recolza
Es lliura	Se li lliura

Observacions:

Interpretació:

Datació Criteri datació

Foto/ Diapo: Recull mostres Tipus de mostra:

Població/ Terme municipal:		Àrea arqueològica/ Jaciment		UE
BARCELONA		TRAM LAV SANTS-SAGRERA CODI M.H.C.B. 086/08		3049
Zona/ àmbit	Sector	Definició		
TORRE DEL FANG	3	ESTRAT: de colmatació		

Comp. geològica	Comp. orgànica	Comp. artificial
TERRA		
Posició	Dimensions	Orientació
Tamany	Consistència/ Compactació	Color
SORRA (0'02-2 mm.)	SOLTA	MARRO

	Màximes	Minimes	Orientació pendent
Cotes superiors		-	
			Potència

Igual a	En contacte
Cobreix 3025	Cobert per 3024
Farceix 3048	Farcit per
Talla	Tallat per
Recolza	Se li recolza
Es lliura	Se li lliura

Observacions:
Terra argilosa de color marró i consistència solta.

Interpretació:

Datació Criteri datació

Foto/ Diapo: Recull mostres Tipus de mostra:

Població/ Terme municipal:		Àrea arqueològica/ Jaciment		UE
BARCELONA		TRAM LAV SANTS-SAGRERA CODI M.H.C.B. 086/08		3050
Zona/ àmbit	Sector	Definició		
TORRE DEL FANG	3	ESTRUCTURA		

Comp. geològica	Comp. orgànica	Comp. artificial
		Formigó
Posició	Dimensions	Orientació
Tamany	Consistència/ Compactació	Color

Cotes superiors		Màximes	Minimes	Orientació pendent
		-		
Potència				

Igual a	En contacte
Cobreix 3025	Cobert per 3024
Farceix 3051	Farcit per
Talla	Tallat per
Recolza	Se li recolza
Es lliura	Se li lliura

Observacions:

Interpretació:	
Dipòsit de WC modern de formigó.	
Datació	Criteri datació

Foto/ Diapo:	<input type="checkbox"/> Recull mostres	Tipus de mostra:

Població/ Terme municipal:		Àrea arqueològica/ Jaciment		UE
BARCELONA		TRAM LAV SANTS-SAGRERA CODI M.H.C.B. 086/08		3051
Zona/ àmbit	Sector	Definició		
TORRE DEL FANG	3	NEGATIVA: rasa		

Comp. geològica	Comp. orgànica	Comp. artificial
Posició	Dimensions	Orientació
Tamany	Consistència/ Compactació	Color

Cotes superiors		Màximes	Minimes	Orientació pendent
		-		
Potència				

Igual a	En contacte
Cobreix	Cobert per
Farceix	Farcit per 3050
Talla 3016,3025	Tallat per
Recolza	Se li recolza
Es lliura	Se li lliura

Observacions:

Interpretació:	
Datació	Criteri datació

Foto/ Diapo:	<input type="checkbox"/> Recull mostres	Tipus de mostra:

Població/ Terme municipal:		Àrea arqueològica/ Jaciment		UE
BARCELONA		TRAM LAV SANTS-SAGRERA CODI M.H.C.B. 086/08		3052
Zona/ àmbit	Sector	Definició		
TORRE DEL FANG	3	ESTRUCTURA		

Comp. geològica	Comp. orgànica	Comp. artificial
		MORTER BARREJAT AMB SORRA + TOTXOS MASSISSOS
Posició	Dimensions	Orientació
Tamany	Consistència/ Compactació	Color

	Màximes	Minimes	Orientació pendent
Cotes superiors		-	
			Potència

Igual a	En contacte
Cobreix 3025	Cobert per 3041,3054
Farceix 3053	Farcit per
Talla	Tallat per
Recolza	Se li recolza
Es lliura	Se li lliura

Observacions:
Fonamentació del mur UE 3054 formada per totxos mal posats i alguna pedra petita, tot lligat amb morter rebaixat que te nòdols de calç.

Interpretació:	
Datació	Criteri datació

Foto/ Diapo.	<input type="checkbox"/> Recull mostres	Tipus de mostra:

Població/ Terme municipal:		Àrea arqueològica/ Jaciment		UE
BARCELONA		TRAM LAV SANTS-SAGRERA CODI M.H.C.B. 086/08		3053
Zona/ àmbit	Sector	Definició		
TORRE DEL FANG	3	NEGATIVA: rasa		

Comp. geològica	Comp. orgànica	Comp. artificial
Posició	Dimensions	Orientació
Tamany	Consistència/ Compactació	Color

	Màximes	Minimes	Orientació pendent
Cotes superiors		-	
			Potència

Igual a	En contacte
Cobreix	Cobert per
Farceix	Farcit per 3052
Talla 3016	Tallat per
Recolza	Se li recolza
Es lliura	Se li lliura

Observacions:

Interpretació:	
Rasa de l'estructura UE 3052.	
Datació	Criteri datació

Foto/ Diapo.	<input type="checkbox"/> Recull mostres	Tipus de mostra:

Població/ Terme municipal:		Àrea arqueològica/ Jaciment		UE
BARCELONA		TRAM LAV SANTS-SAGRERA CODI M.H.C.B. 086/08		3054
Zona/ àmbit	Sector	Definició		
TORRE DEL FANG	3	ESTRUCTURA: mur		

Comp. geològica	Comp. orgànica	Comp. artificial
		MORTER BLANC + TOTXOS MASSISSOS
Posició	Dimensions	Orientació
Tamany	Consistència/ Compactació	Color

	Màximes	Minimes	Orientació pendent
Cotes superiors		-	Potència

Igual a	En contacte
Cobreix <small>3052</small>	Cobert per
Farceix	Farcit per
Talla	Tallat per
Recolza	Se li recolza
Es lliura	Se li lliura

Observacions:

Interpretació:	
Datació	Criteri datació

Foto/ Diapo:	<input type="checkbox"/> Recull mostres	Tipus de mostra:

Població/ Terme municipal:		Àrea arqueològica/ Jaciment		UE
BARCELONA		TRAM LAV SANTS-SAGRERA CODI M.H.C.B. 086/08		3055
Zona/ àmbit	Sector	Definició		
TORRE DEL FANG	3	NEGATIVA: retall		

Comp. geològica	Comp. orgànica	Comp. artificial
Posició	Dimensions	Orientació
Tamany	Consistència/ Compactació	Color

	Màximes	Minimes	Orientació pendent
Cotes superiors		-	Potència

Igual a	En contacte
Cobreix	Cobert per
Farceix	Farcit per <small>3056,3057</small>
Talla <small>3007,3024</small>	Tallat per
Recolza	Se li recolza
Es lliura	Se li lliura

Observacions:

Interpretació:	
Datació	Criteri datació

Foto/ Diapo:	<input type="checkbox"/> Recull mostres	Tipus de mostra:

Població/ Terme municipal:		Àrea arqueològica/ Jaciment		UE
BARCELONA		TRAM LAV SANTS-SAGRERA CODI M.H.C.B. 086/08		3056
Zona/ àmbit	Sector	Definició		
TORRE DEL FANG	3	FARCIMENT		
Comp. geològica	Comp. orgànica	Comp. artificial		
TERRA				
Posició	Dimensions	Orientació		
Tamany	Consistència/ Compactació	Color		
SORRA (0'02-2 mm.)	NORMAL	MARRO		
Cotes superiors		Màximes	Minimes	Orientació pendent
		-		
Potència				
Igual a	En contacte			
Cobreix 3016	Cobert per 3006			
Farceix 3055	Farcit per			
Talla	Tallat per			
Recolza	Se li recolza			
Es lliura	Se li lliura			
Observacions:				
Interpretació:				
Datació		Criteri datació		
Foto/ Diapo.	<input type="checkbox"/> Recull mostres	Tipus de mostra:		

Població/ Terme municipal:		Àrea arqueològica/ Jaciment		UE
BARCELONA		TRAM LAV SANTS-SAGRERA CODI M.H.C.B. 086/08		3057
Zona/ àmbit	Sector	Definició		
TORRE DEL FANG	3	ESTRUCTURA		
Comp. geològica	Comp. orgànica	Comp. artificial		
		MORTER BARREJAT AMB SORRA + TOTXOS MASSISSOS		
Posició	Dimensions	Orientació		
Tamany	Consistència/ Compactació	Color		
Cotes superiors		Màximes	Minimes	Orientació pendent
		-		
Potència				
Igual a	En contacte			
Cobreix 3016	Cobert per 3006			
Farceix 3055	Farcit per			
Talla	Tallat per			
Recolza	Se li recolza			
Es lliura	Se li lliura			
Observacions: Estructura que rebesteix el retall UE 3055, formada per totxos posats drets i morter rebaixat amb sorra per aguantar-les.				
Interpretació:				
Datació		Criteri datació		
Foto/ Diapo.	<input type="checkbox"/> Recull mostres	Tipus de mostra:		

Població/ Terme municipal:		Àrea arqueològica/ Jaciment		UE
BARCELONA		TRAM LAV SANTS-SAGRERA CODI M.H.C.B. 086/08		3058
Zona/ àmbit	Sector	Definició		
TORRE DEL FANG	3	NEGATIVA: retall		

Comp. geològica	Comp. orgànica	Comp. artificial
Posició	Dimensions	Orientació
Tamany	Consistència/ Compactació	Color

	Màximes	Minimes	Orientació pendent
Cotes superiors		-	
			Potència

Igual a	En contacte
Cobreix	Cobert per
Farceix	Farcit per 3059
Talla 3016	Tallat per
Recolza	Se li recolza
Es lliura	Se li lliura

Observacions:

Interpretació:	
Datació	Criteri datació

Foto/ Diapo:	<input type="checkbox"/> Recull mostres	Tipus de mostra:

Població/ Terme municipal:		Àrea arqueològica/ Jaciment		UE
BARCELONA		TRAM LAV SANTS-SAGRERA CODI M.H.C.B. 086/08		3059
Zona/ àmbit	Sector	Definició		
TORRE DEL FANG	3	FARCIMENT		

Comp. geològica	Comp. orgànica	Comp. artificial
TERRA		
Posició	Dimensions	Orientació
Tamany	Consistència/ Compactació	Color
SORRA (0'02-2 mm.)	SOLTA	MARRO

	Màximes	Minimes	Orientació pendent
Cotes superiors		-	
			Potència

Igual a	En contacte
Cobreix 3016	Cobert per 3024
Farceix 3058	Farcit per
Talla	Tallat per
Recolza	Se li recolza
Es lliura	Se li lliura

Observacions:

Interpretació:	
Datació	Criteri datació

Foto/ Diapo:	<input type="checkbox"/> Recull mostres	Tipus de mostra:

Població/ Terme municipal:		Àrea arqueològica/ Jaciment		UE
BARCELONA		TRAM LAV SANTS-SAGRERA CODI M.H.C.B. 086/08		3060
Zona/ àmbit	Sector	Definició		
TORRE DEL FANG	3	NEGATIVA: retall		

Comp. geològica	Comp. orgànica	Comp. artificial
Posició	Dimensions	Orientació
Tamany	Consistència/ Compactació	Color

	Màximes	Minimes	Orientació pendent
Cotes superiors		-	
			Potència

Igual a	En contacte
Cobreix	Cobert per
Farceix	Farcit per 3061
Talla 3016	Tallat per
Recolza	Se li recolza
Es lliura	Se li lliura

Observacions:

Interpretació:	
Datació	Criteri datació

Foto/ Diapo:	<input type="checkbox"/> Recull mostres	Tipus de mostra:

Població/ Terme municipal:		Àrea arqueològica/ Jaciment		UE
BARCELONA		TRAM LAV SANTS-SAGRERA CODI M.H.C.B. 086/08		3061
Zona/ àmbit	Sector	Definició		
TORRE DEL FANG	3	FARCIMENT		

Comp. geològica	Comp. orgànica	Comp. artificial
TERRA		
Posició	Dimensions	Orientació
Tamany	Consistència/ Compactació	Color
SORRA (0'02-2 mm.)	SOLTA	MARRO

	Màximes	Minimes	Orientació pendent
Cotes superiors		-	
			Potència

Igual a	En contacte
Cobreix 3016	Cobert per 3024
Farceix 3060	Farcit per
Talla	Tallat per
Recolza	Se li recolza
Es lliura	Se li lliura

Observacions:

Interpretació:	
Datació	Criteri datació

Foto/ Diapo:	<input type="checkbox"/> Recull mostres	Tipus de mostra:

Població/ Terme municipal:		Àrea arqueològica/ Jaciment		UE
BARCELONA		TRAM LAV SANTS-SAGRERA CODI M.H.C.B. 086/08		3062
Zona/ àmbit	Sector	Definició		
TORRE DEL FANG	3	NEGATIVA: retall		

Comp. geològica	Comp. orgànica	Comp. artificial
Posició	Dimensions	Orientació
Tamany	Consistència/ Compactació	Color

	Màximes	Minimes	Orientació pendent
Cotes superiors		-	
			Potència

Igual a	En contacte
Cobreix	Cobert per
Farceix	Farcit per 3063
Talla 3016	Tallat per
Recolza	Se li recolza
Es lliura	Se li lliura

Observacions:

Interpretació:	
Datació	Criteri datació

Foto/ Diapo:	<input type="checkbox"/> Recull mostres	Tipus de mostra:

Població/ Terme municipal:		Àrea arqueològica/ Jaciment		UE
BARCELONA		TRAM LAV SANTS-SAGRERA CODI M.H.C.B. 086/08		3063
Zona/ àmbit	Sector	Definició		
TORRE DEL FANG	3	FARCIMENT		

Comp. geològica	Comp. orgànica	Comp. artificial
TERRA		
Posició	Dimensions	Orientació
Tamany	Consistència/ Compactació	Color
SORRA (0'02-2 mm.)	SOLTA	MARRO

	Màximes	Minimes	Orientació pendent
Cotes superiors		-	
			Potència

Igual a	En contacte
Cobreix 3016	Cobert per 3015
Farceix 3062	Farcit per
Talla	Tallat per
Recolza	Se li recolza
Es lliura	Se li lliura

Observacions:

Interpretació:	
Datació	Criteri datació

Foto/ Diapo:	<input type="checkbox"/> Recull mostres	Tipus de mostra:

Població/ Terme municipal:		Àrea arqueològica/ Jaciment		UE
BARCELONA		TRAM LAV SANTS-SAGRERA CODI M.H.C.B. 086/08		3064
Zona/ àmbit	Sector	Definició		
TORRE DEL FANG	3	ESTRUCTURA		
Comp. geològica	Comp. orgànica	Comp. artificial		
PEDRES PETITES		MORTER BARREJAT AMB SORRA		
Posició	Dimensions	Orientació		
Tamany	Consistència/ Compactació	Color		
PEDRES				
Cotes superiors		Màximes	Minimes	Orientació pendent
Potència				
Igual a	En contacte			
Cobreix 3029	Cobert per 3065			
Farceix	Farcit per			
Talla	Tallat per 3066			
Recolza	Se li recolza			
Es lliura	Se li lliura			
Observacions:				
Interpretació:				
Datació		Criteri datació		
Foto/ Diapo.	<input type="checkbox"/> Recull mostres	Tipus de mostra:		

Població/ Terme municipal:		Àrea arqueològica/ Jaciment		UE
BARCELONA		TRAM LAV SANTS-SAGRERA CODI M.H.C.B. 086/08		3065
Zona/ àmbit	Sector	Definició		
TORRE DEL FANG	3	ESTRUCTURA		
Comp. geològica	Comp. orgànica	Comp. artificial		
		MORTER BLANC		
Posició	Dimensions	Orientació		
Tamany	Consistència/ Compactació	Color		
Cotes superiors		Màximes	Minimes	Orientació pendent
Potència				
Igual a	En contacte			
Cobreix 3064	Cobert per			
Farceix	Farcit per			
Talla	Tallat per 3066			
Recolza	Se li recolza			
Es lliura	Se li lliura			
Observacions: Tobes lligades amb morter blanc.				
Interpretació:				
Datació		Criteri datació		
Foto/ Diapo.	<input type="checkbox"/> Recull mostres	Tipus de mostra:		

Població/ Terme municipal:		Àrea arqueològica/ Jaciment		UE
BARCELONA		TRAM LAV SANTS-SAGRERA CODI M.H.C.B. 086/08		3066
Zona/ àmbit	Sector	Definició		
TORRE DEL FANG	3	NEGATIVA: retall		

Comp. geològica	Comp. orgànica	Comp. artificial
Posició	Dimensions	Orientació
Tamany	Consistència/ Compactació	Color

	Màximes	Minimes	Orientació pendent
Cotes superiors		-	
			Potència

Igual a	En contacte
Cobreix	Cobert per
Farceix	Farcit per 3067
Talla 3064,3065	Tallat per
Recolza	Se li recolza
Es lliura	Se li lliura

Observacions:

Interpretació:	
Retall per posar el brancal UE 3067.	
Datació	Criteri datació

Foto/ Diapo:	<input type="checkbox"/> Recull mostres	Tipus de mostra:

Població/ Terme municipal:		Àrea arqueològica/ Jaciment		UE
BARCELONA		TRAM LAV SANTS-SAGRERA CODI M.H.C.B. 086/08		3067
Zona/ àmbit	Sector	Definició		
TORRE DEL FANG	3	ESTRUCTURA: brancal porta		

Comp. geològica	Comp. orgànica	Comp. artificial
		MORTER BLANC + TOTXOS MASSISSOS
Posició	Dimensions	Orientació
Tamany	Consistència/ Compactació	Color

	Màximes	Minimes	Orientació pendent
Cotes superiors		-	
			Potència

Igual a	En contacte
Cobreix 3029	Cobert per 3078
Farceix 3066	Farcit per
Talla	Tallat per
Recolza	Se li recolza 3001,3002,3003,3004,3005,3006,3080
Es lliura	Se li lliura

Observacions:

Interpretació:	
Datació	Criteri datació

Foto/ Diapo:	<input type="checkbox"/> Recull mostres	Tipus de mostra:

Població/ Terme municipal:		Àrea arqueològica/ Jaciment		UE
BARCELONA		TRAM LAV SANTS-SAGRERA CODI M.H.C.B. 086/08		3068
Zona/ àmbit	Sector	Definició		
TORRE DEL FANG	3	NEGATIVA: retall		

Comp. geològica	Comp. orgànica	Comp. artificial
Posició	Dimensions	Orientació
Tamany	Consistència/ Compactació	Color

	Màximes	Minimes	Orientació pendent
Cotes superiors		-	
			Potència

Igual a	En contacte
Cobreix	Cobert per
Farceix	Farcit per 3069
Talla 3064,3065	Tallat per
Recolza	Se li recolza
Es lliura	Se li lliura

Observacions:

Interpretació:	
Retall per arcada.	
Datació	Criteri datació

Foto/ Diapo.	<input type="checkbox"/> Recull mostres	Tipus de mostra:

Població/ Terme municipal:		Àrea arqueològica/ Jaciment		UE
BARCELONA		TRAM LAV SANTS-SAGRERA CODI M.H.C.B. 086/08		3069
Zona/ àmbit	Sector	Definició		
TORRE DEL FANG	3	ESTRUCTURA: arc		

Comp. geològica	Comp. orgànica	Comp. artificial
		MORTER GRIS + TOTXO
Posició	Dimensions	Orientació
Tamany	Consistència/ Compactació	Color

	Màximes	Minimes	Orientació pendent
Cotes superiors		-	
			Potència

Igual a	En contacte
Cobreix 3029	Cobert per
Farceix 3068	Farcit per
Talla	Tallat per
Recolza	Se li recolza
Es lliura	Se li lliura

Observacions:

Interpretació:	
Datació	Criteri datació

Foto/ Diapo.	<input type="checkbox"/> Recull mostres	Tipus de mostra:

Població/ Terme municipal:		Àrea arqueològica/ Jaciment		UE
BARCELONA		TRAM LAV SANTS-SAGRERA CODI M.H.C.B. 086/08		3070
Zona/ àmbit	Sector	Definició		
TORRE DEL FANG	3	ESTRUCTURA		

Comp. geològica	Comp. orgànica	Comp. artificial
Posició	Dimensions	Orientació
Tamany	Consistència/ Compactació	Color

	Màximes	Minimes	Orientació pendent
Cotes superiors		-	
			Potència

Igual a	En contacte
Cobreix 3025	Cobert per 3006,3072
Farceix 3071	Farcit per
Talla	Tallat per
Recolza 3027,3029	Se li recolza
Es lliura	Se li lliura

Observacions:

Interpretació:	
Fonamentació de l'estructura UE 3072.	
Datació	Criteri datació

Foto/ Diapo:	<input type="checkbox"/> Recull mostres	Tipus de mostra:

Població/ Terme municipal:		Àrea arqueològica/ Jaciment		UE
BARCELONA		TRAM LAV SANTS-SAGRERA CODI M.H.C.B. 086/08		3071
Zona/ àmbit	Sector	Definició		
TORRE DEL FANG	3	NEGATIVA: rasa		

Comp. geològica	Comp. orgànica	Comp. artificial
Posició	Dimensions	Orientació
Tamany	Consistència/ Compactació	Color

	Màximes	Minimes	Orientació pendent
Cotes superiors		-	
			Potència

Igual a	En contacte
Cobreix	Cobert per
Farceix	Farcit per 3070
Talla 3015,3016,3025	Tallat per
Recolza	Se li recolza
Es lliura	Se li lliura

Observacions:

Interpretació:	
Rasa de fonamentació de la UE 3070.	
Datació	Criteri datació

Foto/ Diapo:	<input type="checkbox"/> Recull mostres	Tipus de mostra:

Població/ Terme municipal:		Àrea arqueològica/ Jaciment		UE
BARCELONA		TRAM LAV SANTS-SAGRERA CODI M.H.C.B. 086/08		3072
Zona/ àmbit	Sector	Definició		
TORRE DEL FANG	3	ESTRUCTURA: brançal porta		

Comp. geològica	Comp. orgànica	Comp. artificial
PEDRES		MORTER BARREJAT AMB SORRA
Posició	Dimensions	Orientació
Tamany	Consistència/ Compactació	Color

Cotes superiors		Màximes	Minimes	Orientació pendent
Potència				

Igual a	En contacte ³⁰⁷⁸
Cobreix ³⁰⁷⁰	Cobert per
Farceix	Farcit per
Talla	Tallat per
Recolza	Se li recolza ^{3001,3002,3003,3004,3005,3006,3080}
Es lliura	Se li lliura

Observacions:
Brançal, estructura indeterminada, possible contrafort. Compost per carreus lligats amb morter rebaixat.

Interpretació:

Datació Criteri datació

Foto/ Diapo: Recull mostres Tipus de mostra:

Població/ Terme municipal:		Àrea arqueològica/ Jaciment		UE
BARCELONA		TRAM LAV SANTS-SAGRERA CODI M.H.C.B. 086/08		3073
Zona/ àmbit	Sector	Definició		
TORRE DEL FANG	3	NEGATIVA: retall		

Comp. geològica	Comp. orgànica	Comp. artificial
Posició	Dimensions	Orientació
Tamany	Consistència/ Compactació	Color

Cotes superiors		Màximes	Minimes	Orientació pendent
Potència				

Igual a	En contacte
Cobreix	Cobert per
Farceix	Farcit per ^{3074,3075}
Talla ³⁰⁷⁸	Tallat per
Recolza	Se li recolza
Es lliura	Se li lliura

Observacions:

Interpretació:

Datació Criteri datació

Foto/ Diapo: Recull mostres Tipus de mostra:

Població/ Terme municipal:		Àrea arqueològica/ Jaciment		UE
BARCELONA		TRAM LAV SANTS-SAGRERA CODI M.H.C.B. 086/08		3074
Zona/ àmbit	Sector	Definició		
TORRE DEL FANG	3	ENLLUIT DE CALÇ		
Comp. geològica	Comp. orgànica	Comp. artificial		
Posició	Dimensions	Orientació		
Tamany	Consistència/ Compactació	Color		
		Blanc		
Cotes superiors		Màximes	Minimes	Orientació pendent
			-	
Potència				
Igual a	En contacte			
Cobreix 3075	Cobert per 3078			
Farceix 3073	Farcit per			
Talla	Tallat per			
Recolza 3078	Se li recolza 3075			
Es lliura	Se li lliura			
Observacions:				
Interpretació:				
Datació		Criteri datació		
Foto/ Diapo.	<input type="checkbox"/> Recull mostres	Tipus de mostra:		

Població/ Terme municipal:		Àrea arqueològica/ Jaciment		UE
BARCELONA		TRAM LAV SANTS-SAGRERA CODI M.H.C.B. 086/08		3075
Zona/ àmbit	Sector	Definició		
TORRE DEL FANG	3	ESTRUCTURA		
Comp. geològica	Comp. orgànica	Comp. artificial		
PEDRES PETITES		MORTER BARREJAT AMB SORRA + TOTXOS MASSISSOS		
Posició	Dimensions	Orientació		
Tamany	Consistència/ Compactació	Color		
Cotes superiors		Màximes	Minimes	Orientació pendent
			-	
Potència				
Igual a	En contacte			
Cobreix 3080	Cobert per 3074			
Farceix 3073	Farcit per			
Talla	Tallat per 3079			
Recolza 3074	Se li recolza			
Es lliura	Se li lliura			
Observacions:				
Interpretació:				
Datació		Criteri datació		
Foto/ Diapo.	<input type="checkbox"/> Recull mostres	Tipus de mostra:		

Població/ Terme municipal:		Àrea arqueològica/ Jaciment		UE
BARCELONA		TRAM LAV SANTS-SAGRERA CODI M.H.C.B. 086/08		3076
Zona/ àmbit	Sector	Definició		
TORRE DEL FANG	3	ESTRUCTURA		

Comp. geològica	Comp. orgànica	Comp. artificial
		TOTXO I MORTER GRIS
Posició	Dimensions	Orientació
Tamany	Consistència/ Compactació	Color

Cotes superiors		Màximes	Minimes	Orientació pendent
		-		
Potència				

Igual a	En contacte
Cobreix 3077	Cobert per 3080
Farceix	Farcit per
Talla	Tallat per
Recolza	Se li recolza 3001,3002,3003,3004
Es lliura	Se li lliura

Observacions:
Tapiat de porta format per totxo posat dret i lligat amb morter gris.

Interpretació:

Datació Criteri datació

Foto/ Diapo: Recull mostres Tipus de mostra:

Població/ Terme municipal:		Àrea arqueològica/ Jaciment		UE
BARCELONA		TRAM LAV SANTS-SAGRERA CODI M.H.C.B. 086/08		3077
Zona/ àmbit	Sector	Definició		
TORRE DEL FANG	3	ESTRUCTURA: Dintell de porta		

Comp. geològica	Comp. orgànica	Comp. artificial
		TOTXO I MORTER GRIS
Posició	Dimensions	Orientació
Tamany	Consistència/ Compactació	Color

Cotes superiors		Màximes	Minimes	Orientació pendent
		-		
Potència				

Igual a	En contacte
Cobreix 3006	Cobert per 3004,3076
Farceix	Farcit per
Talla	Tallat per
Recolza	Se li recolza
Es lliura	Se li lliura

Observacions:

Interpretació:

Datació Criteri datació

Foto/ Diapo: Recull mostres Tipus de mostra:

Població/ Terme municipal:		Àrea arqueològica/ Jaciment		UE
BARCELONA		TRAM LAV SANTS-SAGRERA CODI M.H.C.B. 086/08		3078
Zona/ àmbit	Sector	Definició		
TORRE DEL FANG	3	ESTRUCTURA: indeterminada		

Comp. geològica	Comp. orgànica	Comp. artificial
PEDRES		MORTER BARREJAT AMB SORRA + TOTXOS MASSISSOS
Posició	Dimensions	Orientació
Tamany	Consistència/ Compactació	Color

	Màximes	Minimes	Orientació pendent
Cotes superiors		-	
			Potència

Igual a	En contacte ³⁰⁷²
Cobreix ³⁰⁷⁴	Cobert per
Farceix	Farcit per ³⁰⁷³
Talla	Tallat per
Recolza	Se li recolza ³⁰⁷⁴
Es lliura	Se li lliura

Observacions:
Possible contrafort, format per carreus amb totxo i lligat amb morter rebaixat.

Interpretació:	
Datació	Criteri datació

Foto/ Diapo:	<input type="checkbox"/> Recull mostres	Tipus de mostra:

Població/ Terme municipal:		Àrea arqueològica/ Jaciment		UE
BARCELONA		TRAM LAV SANTS-SAGRERA CODI M.H.C.B. 086/08		3079
Zona/ àmbit	Sector	Definició		
TORRE DEL FANG	3	NEGATIVA: retall		

Comp. geològica	Comp. orgànica	Comp. artificial
Posició	Dimensions	Orientació
Tamany	Consistència/ Compactació	Color

	Màximes	Minimes	Orientació pendent
Cotes superiors		-	
			Potència

Igual a	En contacte
Cobreix	Cobert per
Farceix	Farcit per ³⁰⁸⁰
Talla ³⁰⁷⁵	Tallat per
Recolza	Se li recolza
Es lliura	Se li lliura

Observacions:

Interpretació:	
Datació	Criteri datació

Foto/ Diapo:	<input type="checkbox"/> Recull mostres	Tipus de mostra:

Població/ Terme municipal:		Àrea arqueològica/ Jaciment		UE
BARCELONA		TRAM LAV SANTS-SAGRERA CODI M.H.C.B. 086/08		3080
Zona/ àmbit	Sector	Definició		
TORRE DEL FANG	3	ESTRUCTURA		

Comp. geològica	Comp. orgànica	Comp. artificial
Posició	Dimensions	Orientació
Tamany	Consistència/ Compactació	Color

Cotes superiors		Màximes	Minimes	Orientació pendent
Potència				

Igual a	En contacte
Cobreix 3076	Cobert per 3075
Farceix 3079	Farcit per
Talla	Tallat per
Recolza 3067,3072	Se li recolza
Es lliura	Se li lliura

Observacions:
Estructura per fer una porta, composta per totxos plans lligats amb morter gris.

Interpretació:	
Datació	Criteri datació

Foto/ Diapo:	<input type="checkbox"/> Recull mostres	Tipus de mostra:

Població/ Terme municipal:		Àrea arqueològica/ Jaciment		UE
BARCELONA		TRAM LAV SANTS-SAGRERA CODI M.H.C.B. 086/08		3081
Zona/ àmbit	Sector	Definició		
TORRE DEL FANG	3	NEGATIVA: rasa		

Comp. geològica	Comp. orgànica	Comp. artificial
Posició	Dimensions	Orientació
Tamany	Consistència/ Compactació	Color

Cotes superiors		Màximes	Minimes	Orientació pendent
Potència				

Igual a	En contacte
Cobreix	Cobert per
Farceix	Farcit per 3082
Talla 3024	Tallat per
Recolza	Se li recolza
Es lliura	Se li lliura

Observacions:

Interpretació:	
Rasa d'un tub.	
Datació	Criteri datació

Foto/ Diapo:	<input type="checkbox"/> Recull mostres	Tipus de mostra:

Població/ Terme municipal:		Àrea arqueològica/ Jaciment		UE
BARCELONA		TRAM LAV SANTS-SAGRERA CODI M.H.C.B. 086/08		3082
Zona/ àmbit	Sector	Definició		
TORRE DEL FANG	3	FARCIMENT		

Comp. geològica	Comp. orgànica	Comp. artificial
TERRA		RESTES DE MATERIAL CONSTRUCTIU
Posició	Dimensions	Orientació
Tamany	Consistència/ Compactació	Color
SORRA (0'02-2 mm.)	SOLTA	GRIS

Cotes superiors		Orientació pendent	
	Màximes - Minimes		
Potència			

Igual a	En contacte
Cobreix 3024	Cobert per 3007
Farceix 3081	Farcit per
Talla	Tallat per
Recolza	Se li recolza
Es lliura	Se li lliura

Observacions:	

Interpretació:	
Datació	Criteri datació

Foto/ Diapo.	<input type="checkbox"/> Recull mostres	Tipus de mostra:

Població/ Terme municipal:		Àrea arqueològica/ Jaciment		UE
BARCELONA		TRAM LAV SANTS-SAGRERA CODI M.H.C.B. 086/08		3083
Zona/ àmbit	Sector	Definició		
TORRE DEL FANG	3	NEGATIVA: retall		

Comp. geològica	Comp. orgànica	Comp. artificial
Posició	Dimensions	Orientació
Tamany	Consistència/ Compactació	Color

Cotes superiors		Orientació pendent	
	Màximes - Minimes		
Potència			

Igual a	En contacte
Cobreix	Cobert per
Farceix	Farcit per 3084
Talla 3016,3025	Tallat per
Recolza	Se li recolza
Es lliura	Se li lliura

Observacions:	

Interpretació:	
Datació	Criteri datació

Foto/ Diapo.	<input type="checkbox"/> Recull mostres	Tipus de mostra:

Població/ Terme municipal:		Àrea arqueològica/ Jaciment		UE
BARCELONA		TRAM LAV SANTS-SAGRERA CODI M.H.C.B. 086/08		3084
Zona/ àmbit	Sector	Definició		
TORRE DEL FANG	3	FARCIMENT		
Comp. geològica	Comp. orgànica	Comp. artificial		
TERRA				
Posició	Dimensions	Orientació		
Tamany	Consistència/ Compactació	Color		
SORRA (0'02-2 mm.)	ARGILOSA	MARRO		
Cotes superiors		Màximes	Minimes	Orientació pendent
Potència				
Igual a	En contacte			
Cobreix 3025	Cobert per 3024			
Farceix 3083	Farcit per			
Talla	Tallat per			
Recolza	Se li recolza			
Es lliura	Se li lliura			
Observacions:				
Interpretació:				
Datació		Criteri datació		
Foto/ Diapo.	<input type="checkbox"/> Recull mostres	Tipus de mostra:		

Població/ Terme municipal:		Àrea arqueològica/ Jaciment		UE
BARCELONA		TRAM LAV SANTS-SAGRERA CODI M.H.C.B. 086/08		3085
Zona/ àmbit	Sector	Definició		
TORRE DEL FANG	3	NEGATIVA: fosa		
Comp. geològica	Comp. orgànica	Comp. artificial		
Posició	Dimensions	Orientació		
Tamany	Consistència/ Compactació	Color		
Cotes superiors		Màximes	Minimes	Orientació pendent
Potència				
Igual a	En contacte			
Cobreix	Cobert per			
Farceix	Farcit per 3086,3087			
Talla 3016,3025	Tallat per			
Recolza	Se li recolza			
Es lliura	Se li lliura			
Observacions:				
Interpretació:				
Datació		Criteri datació		
Foto/ Diapo.	<input type="checkbox"/> Recull mostres	Tipus de mostra:		

Població/ Terme municipal:		Àrea arqueològica/ Jaciment		UE
BARCELONA		TRAM LAV SANTS-SAGRERA CODI M.H.C.B. 086/08		3086
Zona/ àmbit	Sector	Definició		
TORRE DEL FANG	3	FARCIMENT		
Comp. geològica	Comp. orgànica	Comp. artificial		
TERRA				
Posició	Dimensions	Orientació		
Tamany	Consistència/ Compactació	Color		
SORRA (0'02-2 mm.)	ARGILOSA	MARRO		
Cotes superiors		Màximes	Minimes	Orientació pendent
Potència				
Igual a	En contacte			
Cobreix 3025,3087	Cobert per 3024			
Farceix 3085	Farcit per			
Talla	Tallat per 3028			
Recolza	Se li recolza			
Es lliura	Se li lliura			
Observacions:				
Interpretació:				
Datació		Criteri datació		
Foto/ Diapo.	<input type="checkbox"/> Recull mostres	Tipus de mostra:		

Població/ Terme municipal:		Àrea arqueològica/ Jaciment		UE
BARCELONA		TRAM LAV SANTS-SAGRERA CODI M.H.C.B. 086/08		3087
Zona/ àmbit	Sector	Definició		
TORRE DEL FANG	3	Individu inhumat		
Comp. geològica	Comp. orgànica	Comp. artificial		
Posició	Dimensions	Orientació		
Tamany	Consistència/ Compactació	Color		
Cotes superiors		Màximes	Minimes	Orientació pendent
Potència				
Igual a	En contacte			
Cobreix 3025	Cobert per 3086			
Farceix 3086	Farcit per			
Talla	Tallat per 3028			
Recolza	Se li recolza			
Es lliura	Se li lliura			
Observacions:				
Interpretació:				
Datació		Criteri datació		
Foto/ Diapo.	<input type="checkbox"/> Recull mostres	Tipus de mostra:		

Població/ Terme municipal:		Àrea arqueològica/ Jaciment		UE
BARCELONA (El Barcelonès)		TRAM LAV SANTS-SAGRERA Codi: MHCB 086/08		3088
Zona/ àmbit	Sector	Definició		
TORRE DEL FANG	3	ESTRUCTURA: mur		

Comp. geològica	Comp. orgànica	Comp. artificial
Posició	Dimensions	Orientació
Tamany	Consistència/ Compactació	Color

	Màximes	Minimes	Orientació pendent
Cotes superiors		-	
			Potència

Igual a	En contacte
Cobreix ³⁰⁸⁹	Cobert per ³⁰²⁶
Farceix	Farcit per
Talla	Tallat per
Recolza	Se li recolza ³⁰⁶⁹
Es lliura	Se li lliura

Observacions:
Mur de carreus grans lligats amb morter rebaixat amb sorra.

Interpretació:	
Datació	Criteri datació

Foto/ Diapo:	<input type="checkbox"/> Recull mostres	Tipus de mostra:

Població/ Terme municipal:		Àrea arqueològica/ Jaciment		UE
BARCELONA (El Barcelonès)		TRAM LAV SANTS-SAGRERA Codi: MHCB 086/08		3089
Zona/ àmbit	Sector	Definició		
TORRE DEL FANG	3	ESTRUCTURA: fonamentació		

Comp. geològica	Comp. orgànica	Comp. artificial
Posició	Dimensions	Orientació
Tamany	Consistència/ Compactació	Color

	Màximes	Minimes	Orientació pendent
Cotes superiors		-	
			Potència

Igual a	En contacte
Cobreix ³⁰⁹⁰	Cobert per ³⁰¹⁸
Farceix	Farcit per ³⁰⁸⁸
Talla	Tallat per
Recolza	Se li recolza
Es lliura	Se li lliura

Observacions:
Fonamentació composta per pedra lligada amb morter rebaixat amb sorra i construïda amb la tècnica de l'encofrat perdut.

Interpretació:	
Datació	Criteri datació

Foto/ Diapo:	<input type="checkbox"/> Recull mostres	Tipus de mostra:

Població/ Terme municipal:		Àrea arqueològica/ Jaciment		UE
BARCELONA (El Barcelonès)		TRAM LAV SANTS-SAGRERA Codi: MHCB 086/08		3090
Zona/ àmbit	Sector	Definició		
TORRE DEL FANG	3	NEGATIVA: rasa		

Comp. geològica	Comp. orgànica	Comp. artificial
Posició	Dimensions	Orientació
Tamany	Consistència/ Compactació	Color

	Màximes	Minimes	Orientació pendent
Cotes superiors		-	
			Potència

Igual a	En contacte
Cobreix	Cobert per
Farceix	Farcit per 3089
Talla 3024, 3016	Tallat per
Recolza	Se li recolza
Es lliura	Se li lliura

Observacions:
Rasa de construcció de la fonamentació UE 3089

Interpretació:	
Datació	Criteri datació

Foto/ Diapo:	<input type="checkbox"/> Recull mostres	Tipus de mostra:

Població/ Terme municipal:		Àrea arqueològica/ Jaciment		UE
BARCELONA (El Barcelonès)		TRAM LAV SANTS-SAGRERA Codi: MHCB 086/08		4001
Zona/ àmbit	Sector	Definició		
TORRE DEL FANG	3	NIVELL D'ÚS: paviment		

Comp. geològica	Comp. orgànica	Comp. artificial
		MORTER GRIS
Posició	Dimensions	Orientació
Tamany	Consistència/ Compactació	Color
		GRIS

	Màximes	Minimes	Orientació pendent
Cotes superiors		-	
			Potència

Igual a	En contacte
Cobreix 4002	Cobert per
Farceix	Farcit per
Talla	Tallat per 4071,4072
Recolza 4016,4039,4019,4075	Se li recolza
Es lliura	Se li lliura

Observacions:
Ciment coronat.

Interpretació:	
Datació	Criteri datació

Foto/ Diapo:	<input type="checkbox"/> Recull mostres	Tipus de mostra:

Població/ Terme municipal:		Àrea arqueològica/ Jaciment		UE
BARCELONA (El Barcelonès)		TRAM LAV SANTS-SAGRERA Codi MHCB 086/08		4002
Zona/ àmbit	Sector	Definició		
TORRE DEL FANG	4	ESTRAT: de preparació		

Comp. geològica	Comp. orgànica	Comp. artificial
GRAVA		FORMIGÓ
Posició	Dimensions	Orientació
Tamany	Consistència/ Compactació	Color
		GRIS

Cotes superiors		Màximes	Minimes	Orientació pendent
Potència				

Igual a	En contacte
Cobreix 4003,4015,4145	Cobert per 4001
Farceix	Farcit per
Talla	Tallat per 4071,7072
Recolza 4016,4039,4019,4075	Se li recolza
Es lliura	Se li lliura

Observacions:

Interpretació:	
Datació	Criteri datació

Foto/ Diapo:	<input type="checkbox"/> Recull mostres	Tipus de mostra:

Població/ Terme municipal:		Àrea arqueològica/ Jaciment		UE
BARCELONA (El Barcelonès)		TRAM LAV SANTS-SAGRERA Codi MHCB 086/08		4003
Zona/ àmbit	Sector	Definició		
TORRE DEL FANG	4	ESTRAT		

Comp. geològica	Comp. orgànica	Comp. artificial
GRAVA		
Posició	Dimensions	Orientació
Tamany	Consistència/ Compactació	Color
	SOLTA	MARRO

Cotes superiors		Màximes	Minimes	Orientació pendent
Potència				

Igual a	En contacte
Cobreix 4004,4005,4006,4007	Cobert per 4002,4015
Farceix	Farcit per
Talla	Tallat per 4071,4072
Recolza	Se li recolza
Es lliura 4016,4039,4019,4075	Se li lliura

Observacions:
Cobreix també: 4010,4022,4029,4048,4105,4111,4226,4228,4235,4237.

Interpretació:	
Datació	Criteri datació

Foto/ Diapo:	<input type="checkbox"/> Recull mostres	Tipus de mostra:

Població/ Terme municipal:		Àrea arqueològica/ Jaciment		UE
BARCELONA (El Barcelonès)		TRAM LAV SANTS-SAGRERA Codi MHCB 086/08		4004
Zona/ àmbit	Sector	Definició		
TORRE DEL FANG	4	NIVELL D'ÚS: paviment		

Comp. geològica	Comp. orgànica	Comp. artificial
		MORTER BLANC + TOTXOS MASSISSOS
Posició	Dimensions	Orientació
Tamany	Consistència/ Compactació	Color

Cotes superiors		Màximes	Minimes	Orientació pendent
Potència				

Igual a	En contacte
Cobreix 4005	Cobert per 4003
Farceix	Farcit per
Talla	Tallat per
Recolza 4006,4016,4017	Se li recolza
Es lliura	Se li lliura

Observacions:

Interpretació:	
Datació	Criteri datació

Foto/ Diapo:	<input type="checkbox"/> Recull mostres	Tipus de mostra:

Població/ Terme municipal:		Àrea arqueològica/ Jaciment		UE
BARCELONA (El Barcelonès)		TRAM LAV SANTS-SAGRERA Codi MHCB 086/08		4005
Zona/ àmbit	Sector	Definició		
TORRE DEL FANG	4	ESTRAT: de preparació		

Comp. geològica	Comp. orgànica	Comp. artificial
		MORTER BLANC
Posició	Dimensions	Orientació
Tamany	Consistència/ Compactació	Color

Cotes superiors		Màximes	Minimes	Orientació pendent
Potència				

Igual a	En contacte
Cobreix 4007	Cobert per 4003,4004
Farceix	Farcit per
Talla	Tallat per
Recolza 4006,4016,4017	Se li recolza
Es lliura	Se li lliura

Observacions:

Interpretació:	
Datació	Criteri datació

Foto/ Diapo:	<input type="checkbox"/> Recull mostres	Tipus de mostra:

Població/ Terme municipal:		Àrea arqueològica/ Jaciment		UE
BARCELONA (El Barcelonès)		TRAM LAV SANTS-SAGRERA Codi MHCB 086/08		4006
Zona/ àmbit	Sector	Definició		
TORRE DEL FANG	4	ESTRUCTURA: embà		

Comp. geològica	Comp. orgànica	Comp. artificial
		MORTER BLANC + TOTXOS MASSISSOS
Posició	Dimensions	Orientació
Tamany	Consistència/ Compactació	Color

	Màximes	Minimes	Orientació pendent
Cotes superiors		-	Potència

Igual a	En contacte
Cobreix 4023	4007,4008,4051
Farceix	Cobert per 4003
Talla	Farcit per
Recolza 4016	Tallat per
Es lliura	Se li recolza 4004,4005
	Se li lliura 4029

Observacions:

Interpretació:	
Datació	Criteri datació

Foto/ Diapo.	<input type="checkbox"/> Recull mostres	Tipus de mostra:

Població/ Terme municipal:		Àrea arqueològica/ Jaciment		UE
BARCELONA (El Barcelonès)		TRAM LAV SANTS-SAGRERA Codi MHCB 086/08		4007
Zona/ àmbit	Sector	Definició		
TORRE DEL FANG	4	NIVELL D'ÚS: enllosat		

Comp. geològica	Comp. orgànica	Comp. artificial
CARREUS		
Posició	Dimensions	Orientació
Tamany	Consistència/ Compactació	Color

	Màximes	Minimes	Orientació pendent
Cotes superiors		-	Potència

Igual a	En contacte
Cobreix 4010	4006
Farceix	Cobert per 4003,4005
Talla	Farcit per
Recolza 4016,4039	Tallat per 4009
Es lliura	Se li recolza
	Se li lliura

Observacions:

Interpretació:	
Datació	Criteri datació

Foto/ Diapo.	<input type="checkbox"/> Recull mostres	Tipus de mostra:

Població/ Terme municipal:		Àrea arqueològica/ Jaciment		UE
BARCELONA (El Barcelonès)		TRAM LAV SANTS-SAGRERA Codi: MHCB 086/08		4008
Zona/ àmbit	Sector	Definició		
TORRE DEL FANG	4	NIVELL D'ÚS: entlosat		

Comp. geològica	Comp. orgànica	Comp. artificial
PEDRES		
Posició	Dimensions	Orientació
Tamany	Consistència/ Compactació	Color

	Màximes	Minimes	Orientació pendent
Cotes superiors		-	
			Potència

Igual a	En contacte
Cobreix	Cobert per
Farceix	Farcit per
Talla	Tallat per
Recolza	Se li recolza
Es lliura	Se li lliura

Observacions:

Interpretació:	
Datació	Criteri datació

Foto/ Diapo:	<input type="checkbox"/> Recull mostres	Tipus de mostra:

Població/ Terme municipal:		Àrea arqueològica/ Jaciment		UE
BARCELONA (El Barcelonès)		TRAM LAV SANTS-SAGRERA Codi: MHCB 086/08		4009
Zona/ àmbit	Sector	Definició		
TORRE DEL FANG	4	NEGATIVA: retall		

Comp. geològica	Comp. orgànica	Comp. artificial
Posició	Dimensions	Orientació
Tamany	Consistència/ Compactació	Color

	Màximes	Minimes	Orientació pendent
Cotes superiors		-	
			Potència

Igual a	En contacte
Cobreix	Cobert per
Farceix	Farcit per
Talla	Tallat per
Recolza	Se li recolza
Es lliura	Se li lliura

Observacions:

Interpretació:	
Datació	Criteri datació

Foto/ Diapo:	<input type="checkbox"/> Recull mostres	Tipus de mostra:

Població/ Terme municipal:		Àrea arqueològica/ Jaciment		UE
BARCELONA (El Barcelonès)		TRAM LAV SANTS-SAGRERA Codi MHCB 086/08		4010
Zona/ àmbit	Sector	Definició		
TORRE DEL FANG	4	ESTRAT: de preparació		

Comp. geològica	Comp. orgànica	Comp. artificial
		MORTER BARREJAT AMB SORRA
Posició	Dimensions	Orientació
Tamany	Consistència/ Compactació	Color

Cotes superiors		Orientació pendent	
Màximes	Minimes		
	-	Potència	

Igual a	En contacte
Cobreix 4011	Cobert per 4003,4007,4051
Farceix	Farcit per
Talla	Tallat per
Recolza 4016,4017	Se li recolza
Es lliura	Se li lliura

Observacions:
Preparació paviment UE 4007.

Interpretació:	
Datació	Criteri datació

Foto/ Diapo:	<input type="checkbox"/> Recull mostres	Tipus de mostra:

Població/ Terme municipal:		Àrea arqueològica/ Jaciment		UE
BARCELONA (El Barcelonès)		TRAM LAV SANTS-SAGRERA Codi MHCB 086/08		4011
Zona/ àmbit	Sector	Definició		
TORRE DEL FANG	4	ESTRAT		

Comp. geològica	Comp. orgànica	Comp. artificial
TERRA	CARBONS (presència mitja)	
Posició	Dimensions	Orientació
Tamany	Consistència/ Compactació	Color
SORRA (0'02-2 mm.)	ARGILOSA	MARRO

Cotes superiors		Orientació pendent	
Màximes	Minimes		
	-	Potència	

Igual a 4023	En contacte
Cobreix 4013,4014,4095	Cobert per 4010
Farceix	Farcit per
Talla	Tallat per 4009
Recolza	Se li recolza
Es lliura 4016,4039	Se li lliura

Observacions:

Interpretació:	
Datació	Criteri datació

Foto/ Diapo:	<input type="checkbox"/> Recull mostres	Tipus de mostra:

Població/ Terme municipal:		Àrea arqueològica/ Jaciment		UE
BARCELONA (El Barcelonès)		TRAM LAV SANTS-SAGRERA Codi: MHCB 086/08		4012
Zona/ àmbit	Sector	Definició		
TORRE DEL FANG	4	NEGATIVA: retall		

Comp. geològica	Comp. orgànica	Comp. artificial
Posició	Dimensions	Orientació
Tamany	Consistència/ Compactació	Color

	Màximes	Minimes	Orientació pendent
Cotes superiors		-	
			Potència

Igual a	En contacte
Cobreix	Cobert per 4111
Farceix	Farcit per 4013
Talla 4014	Tallat per
Recolza	Se li recolza
Es lliura	Se li lliura

Observacions:

Interpretació:	
Datació	Criteri datació

Foto/ Diapo:	<input type="checkbox"/> Recull mostres	Tipus de mostra:

Població/ Terme municipal:		Àrea arqueològica/ Jaciment		UE
BARCELONA (El Barcelonès)		TRAM LAV SANTS-SAGRERA Codi: MHCB 086/08		4013
Zona/ àmbit	Sector	Definició		
TORRE DEL FANG	4	FARCIMENT		

Comp. geològica	Comp. orgànica	Comp. artificial
TERRA + PEDRES		
Posició	Dimensions	Orientació
Tamany	Consistència/ Compactació	Color
SORRA (0'02-2 mm.)	SOLTA	MARRO

	Màximes	Minimes	Orientació pendent
Cotes superiors		-	
			Potència

Igual a	En contacte
Cobreix	Cobert per 4011
Farceix 4012	Farcit per
Talla	Tallat per
Recolza	Se li recolza
Es lliura	Se li lliura

Observacions:
Pedres per faltar.

Interpretació:	
Datació	Criteri datació

Foto/ Diapo:	<input type="checkbox"/> Recull mostres	Tipus de mostra:

Població/ Terme municipal:		Àrea arqueològica/ Jaciment		UE
BARCELONA (El Barcelonès)		TRAM LAV SANTS-SAGRERA Codi MHCB 086/08		4014
Zona/ àmbit	Sector	Definició		
TORRE DEL FANG	4	ESTRAT		
Comp. geològica	Comp. orgànica	Comp. artificial		
TERRA				
Posició	Dimensions	Orientació		
Tamany	Consistència/ Compactació	Color		
LLIM (0,002-0,02 mm.)	COMPACTACIÓ MITJA	MARRO		
Cotes superiors		Màximes	Minimes	Orientació pendent
Potència				
Igual a	4109	En contacte		
Cobreix	4201,4204,4208,4213,4216,4218,4222	Cobert per 4011,4022,4034,4035		
Farceix		Farcit per		
Talla		Tallat per 4043,4060,4069,4082,		
Recolza		Se li recolza		
Es lliura		Se li lliura		
Observacions:				
Estrat geològic. També cobert per: 4050,4064,4083,4095,4105,4145,4149,4226,4228. També tallat per: 4009,4012,4018,4049,4089,4092,4094,4098,4118,4110,4148,4225,4227,4257,4264,4268,4276.				
Interpretació:				
Datació		Criteri datació		
Foto/ Diapo.	<input type="checkbox"/> Recull mostres	Tipus de mostra:		

Població/ Terme municipal:		Àrea arqueològica/ Jaciment		UE
BARCELONA (El Barcelonès)		TRAM LAV SANTS-SAGRERA Codi MHCB 086/08		4015
Zona/ àmbit	Sector	Definició		
TORRE DEL FANG	4	ESTRUCTURA: indeterminada		
Comp. geològica	Comp. orgànica	Comp. artificial		
		TOTXOS MASSISSOS		
Posició	Dimensions	Orientació		
Tamany	Consistència/ Compactació	Color		
Cotes superiors		Màximes	Minimes	Orientació pendent
Potència				
Igual a	4003	En contacte		
Cobreix		Cobert per 4002		
Farceix		Farcit per		
Talla		Tallat per		
Recolza		Se li recolza		
Es lliura		Se li lliura		
Observacions:				
4 totxos posats drets sense lligar.				
Interpretació:				
Datació		Criteri datació		
Foto/ Diapo.	<input type="checkbox"/> Recull mostres	Tipus de mostra:		

Població/ Terme municipal:		Àrea arqueològica/ Jaciment		UE
BARCELONA (El Barcelonès)		TRAM LAV SANTS-SAGRERA Codi: MHCB 086/08		4016
Zona/ àmbit	Sector	Definició		
TORRE DEL FANG	4	ESTRUCTURA: arc		

Comp. geològica	Comp. orgànica	Comp. artificial
CARREUS		MORTER BLANC
Posició	Dimensions	Orientació
Tamany	Consistència/ Compactació	Color

Cotes superiors		Màximes	Minimes	Orientació pendent
Potència				

Igual a	En contacte
Cobreix	Cobert per
Farceix 4018	Farcit per
Talla	Tallat per
Recolza	Se li recolza 4001,4002,4004,4005,4007
Es lliura	Se li lliura 4003,4011,4029

Observacions:
També se li recolza: 4006,4007,4008,4019

Interpretació:	
Datació	Criteri datació

Foto/ Diapo:	<input type="checkbox"/> Recull mostres	Tipus de mostra:

Població/ Terme municipal:		Àrea arqueològica/ Jaciment		UE
BARCELONA (El Barcelonès)		TRAM LAV SANTS-SAGRERA Codi: MHCB 086/08		4017
Zona/ àmbit	Sector	Definició		
TORRE DEL FANG	4	ESTRUCTURA: mur		

Comp. geològica	Comp. orgànica	Comp. artificial
CARREUS		MORTER BLANC + TOTXOS MASSISSOS
Posició	Dimensions	Orientació
Tamany	Consistència/ Compactació	Color

Cotes superiors		Màximes	Minimes	Orientació pendent
Potència				

Igual a	En contacte
Cobreix	Cobert per
Farceix 4018	Farcit per
Talla	Tallat per
Recolza	Se li recolza
Es lliura	Se li lliura

Observacions:

Interpretació:	
Datació	Criteri datació

Foto/ Diapo:	<input type="checkbox"/> Recull mostres	Tipus de mostra:

Població/ Terme municipal:		Àrea arqueològica/ Jaciment		UE
BARCELONA (El Barcelonès)		TRAM LAV SANTS-SAGRERA Codi: MHCB 086/08		4018
Zona/ àmbit	Sector	Definició		
TORRE DEL FANG	4	NEGATIVA: rasa		

Comp. geològica	Comp. orgànica	Comp. artificial
Posició	Dimensions	Orientació
Tamany	Consistència/ Compactació	Color

Cotes superiors		Màximes	Minimes	Orientació pendent
Potència				

Igual a	En contacte
Cobreix	Cobert per
Farceix	Farcit per 4016,4017
Talla 4014	Tallat per
Recolza	Se li recolza
Es lliura	Se li lliura

Observacions:

Interpretació:	
Datació	Criteri datació

Foto/ Diapo:	<input type="checkbox"/> Recull mostres	Tipus de mostra:

Població/ Terme municipal:		Àrea arqueològica/ Jaciment		UE
BARCELONA (El Barcelonès)		TRAM LAV SANTS-SAGRERA Codi: MHCB 086/08		4019
Zona/ àmbit	Sector	Definició		
TORRE DEL FANG	4	ESTRUCTURA: tapiat arcada		

Comp. geològica	Comp. orgànica	Comp. artificial
		MORTER GRIS + TOTXOS MASSISSOS
Posició	Dimensions	Orientació
Tamany	Consistència/ Compactació	Color

Cotes superiors		Màximes	Minimes	Orientació pendent
Potència				

Igual a	En contacte
Cobreix 4008	Cobert per
Farceix	Farcit per
Talla	Tallat per
Recolza 4016	Se li recolza 4001,4002
Es lliura	Se li lliura 4003,4029

Observacions:
Tapiat arcada UE 4016.

Interpretació:	
Datació	Criteri datació

Foto/ Diapo:	<input type="checkbox"/> Recull mostres	Tipus de mostra:

Població/ Terme municipal:		Àrea arqueològica/ Jaciment		UE
BARCELONA (El Barcelonès)		TRAM LAV SANTS-SAGRERA Codi: MHCB 086/08		4020
Zona/ àmbit	Sector	Definició		
TORRE DEL FANG	4	NEGATIVA: forat de pal		

Comp. geològica	Comp. orgànica	Comp. artificial
Posició	Dimensions	Orientació
Tamany	Consistència/ Compactació	Color

	Màximes	Minimes	Orientació pendent
Cotes superiors		-	
			Potència

Igual a	En contacte
Cobreix	Cobert per
Farceix	Farcit per 4021
Talla	Tallat per
Recolza	Se li recolza
Es lliura	Se li lliura

Observacions:

Interpretació:	
Datació	Criteri datació

Foto/ Diapo:	<input type="checkbox"/> Recull mostres	Tipus de mostra:

Població/ Terme municipal:		Àrea arqueològica/ Jaciment		UE
BARCELONA (El Barcelonès)		TRAM LAV SANTS-SAGRERA Codi: MHCB 086/08		4021
Zona/ àmbit	Sector	Definició		
TORRE DEL FANG	4	FARCIMENT		

Comp. geològica	Comp. orgànica	Comp. artificial
TERRA		
Posició	Dimensions	Orientació
Tamany	Consistència/ Compactació	Color
SORRA (0'02-2 mm.)	SOLTA	MARRO

	Màximes	Minimes	Orientació pendent
Cotes superiors		-	
			Potència

Igual a	En contacte
Cobreix	Cobert per
Farceix 4020	Farcit per
Talla	Tallat per
Recolza	Se li recolza
Es lliura	Se li lliura

Observacions:

Interpretació:	
Datació	Criteri datació

Foto/ Diapo:	<input type="checkbox"/> Recull mostres	Tipus de mostra:

Població/ Terme municipal:		Àrea arqueològica/ Jaciment		UE
BARCELONA (El Barcelonès)		TRAM LAV SANTS-SAGRERA Codi MHCB 086/08		4022
Zona/ àmbit	Sector	Definició		
TORRE DEL FANG	4	ESTRAT		

Comp. geològica	Comp. orgànica	Comp. artificial
TERRA		
Posició	Dimensions	Orientació
Tamany	Consistència/ Compactació	Color
	SOLTA	MARRO

Cotes superiors		Màximes	Minimes	Orientació pendent
		-		
Potència				

Igual a	En contacte
Cobreix 4014	Cobert per 4003
Farceix 4009	Farcit per
Talla	Tallat per 4225,4227
Recolza	Se li recolza
Es lliura 4039	Se li lliura

Observacions:

Interpretació:

Datació Criteri datació

Foto/ Diapo. Recull mostres Tipus de mostra:

Població/ Terme municipal:		Àrea arqueològica/ Jaciment		UE
BARCELONA (El Barcelonès)		TRAM LAV SANTS-SAGRERA Codi MHCB 086/08		4023
Zona/ àmbit	Sector	Definició		
TORRE DEL FANG	4	ESTRAT: de preparació		

Comp. geològica	Comp. orgànica	Comp. artificial
		MORTER BARREJAT AMB SORRA
Posició	Dimensions	Orientació
Tamany	Consistència/ Compactació	Color

Cotes superiors		Màximes	Minimes	Orientació pendent
		-		
Potència				

Igual a	En contacte 4011
Cobreix 4025,4026,4030,	Cobert per 4006,4008,4065
Farceix	Farcit per
Talla	Tallat per 4053,4055,4060
Recolza	Se li recolza
Es lliura 4032	Se li lliura

Observacions:
També cobreix: 4031,4038,4031,4038,4063,4079

Interpretació:

Datació Criteri datació

Foto/ Diapo. Recull mostres Tipus de mostra:

Població/ Terme municipal:		Àrea arqueològica/ Jaciment		UE
BARCELONA (El Barcelonès)		TRAM LAV SANTS-SAGRERA Codi: MHCB 086/08		4024
Zona/ àmbit	Sector	Definició		
TORRE DEL FANG	4	NEGATIVA: rasa		

Comp. geològica	Comp. orgànica	Comp. artificial
Posició	Dimensions	Orientació
Tamany	Consistència/ Compactació	Color

	Màximes	Minimes	Orientació pendent
Cotes superiors		-	
			Potència

Igual a	En contacte
Cobreix	Cobert per
Farceix	Farcit per 4025,4026
Talla 4063	Tallat per
Recolza	Se li recolza
Es lliura	Se li lliura

Observacions:
Rasa claveguera UE4026.

Interpretació:	
Datació	Criteri datació

Foto/ Diapo:	<input type="checkbox"/> Recull mostres	Tipus de mostra:

Població/ Terme municipal:		Àrea arqueològica/ Jaciment		UE
BARCELONA (El Barcelonès)		TRAM LAV SANTS-SAGRERA Codi: MHCB 086/08		4025
Zona/ àmbit	Sector	Definició		
TORRE DEL FANG	4	FARCIMENT		

Comp. geològica	Comp. orgànica	Comp. artificial
TERRA		
Posició	Dimensions	Orientació
Tamany	Consistència/ Compactació	Color
SORRA (0'02-2 mm.)	COMPACTACIÓ MITJA	MARRO

	Màximes	Minimes	Orientació pendent
Cotes superiors		-	
			Potència

Igual a	En contacte
Cobreix	Cobert per 4023
Farceix 4024	Farcit per
Talla	Tallat per
Recolza	Se li recolza
Es lliura	Se li lliura

Observacions:

Interpretació:	
Datació	Criteri datació

Foto/ Diapo:	<input type="checkbox"/> Recull mostres	Tipus de mostra:

Població/ Terme municipal:		Àrea arqueològica/ Jaciment		UE
BARCELONA (El Barcelonès)		TRAM LAV SANTS-SAGRERA Codi MHCB 086/08		4026
Zona/ àmbit	Sector	Definició		
TORRE DEL FANG	4	ESTRUCTURA: claveguera		

Comp. geològica	Comp. orgànica	Comp. artificial
PEDRES		MORTER BLANC + TOTXOS MASSISSOS
Posició	Dimensions	Orientació
Tamany	Consistència/ Compactació	Color

Cotes superiors		Màximes	Minimes	Orientació pendent
Potència				

Igual a	En contacte
Cobreix	Cobert per 4023
Farceix 4024	Farcit per
Talla	Tallat per
Recolza	Se li recolza
Es lliura	Se li lliura

Observacions:

Interpretació:	
Datació	Criteri datació

Foto/ Diapo:	<input type="checkbox"/> Recull mostres	Tipus de mostra:

Població/ Terme municipal:		Àrea arqueològica/ Jaciment		UE
BARCELONA (El Barcelonès)		TRAM LAV SANTS-SAGRERA Codi MHCB 086/08		4027
Zona/ àmbit	Sector	Definició		
TORRE DEL FANG	4	ESTRAT		

Comp. geològica	Comp. orgànica	Comp. artificial
		RESTES DE MATERIAL CONSTRUCTIU
Posició	Dimensions	Orientació
Tamany	Consistència/ Compactació	Color
VARIABLE		MARRÓ-ATARONJAT

Cotes superiors		Màximes	Minimes	Orientació pendent
Potència				

Igual a	En contacte
Cobreix 4036	Cobert per 4003,4028
Farceix	Farcit per
Talla	Tallat per
Recolza	Se li recolza
Es lliura 4048	Se li lliura

Observacions:

Interpretació:	
Datació	Criteri datació

Foto/ Diapo:	<input type="checkbox"/> Recull mostres	Tipus de mostra:

Població/ Terme municipal:		Àrea arqueològica/ Jaciment		UE
BARCELONA (El Barcelonès)		TRAM LAV SANTS-SAGRERA Codi MHCB 086/08		4028
Zona/ àmbit	Sector	Definició		
TORRE DEL FANG	4	ESTRAT: de preparació		

Comp. geològica	Comp. orgànica	Comp. artificial
		MORTER BLANC
Posició	Dimensions	Orientació
Tamany	Consistència/ Compactació	Color

Cotes superiors		Màximes	Minimes	Orientació pendent
Potència				

Igual a	En contacte
Cobreix	Cobert per
Farceix	Farcit per
Talla	Tallat per
Recolza	Se li recolza
Es lliura	Se li lliura

Observacions:
Estrat de preparació d'un paviment desaparegut, només en queda la impròmta.

Interpretació:	
Datació	Criteri datació

Foto/ Diapo:	<input type="checkbox"/> Recull mostres	Tipus de mostra:

Població/ Terme municipal:		Àrea arqueològica/ Jaciment		UE
BARCELONA (El Barcelonès)		TRAM LAV SANTS-SAGRERA Codi MHCB 086/08		4029
Zona/ àmbit	Sector	Definició		
TORRE DEL FANG	4	ESTRAT		

Comp. geològica	Comp. orgànica	Comp. artificial
TERRA + PEDRES		
Posició	Dimensions	Orientació
Tamany	Consistència/ Compactació	Color
	ARGILOSA	MARRÓ-VERDÓS

Cotes superiors		Màximes	Minimes	Orientació pendent
Potència				

Igual a	En contacte
Cobreix 4008,4051,4054,4065,4068,4133	Cobert per 4003,4057
Farceix	Farcit per
Talla	Tallat per 4066,4071,4072
Recolza	Se li recolza
Es lliura 4006,4016,4019,4075,4111	Se li lliura

Observacions:
Estrat amortització paviment UE 4008. També cobreix: 4149.

Interpretació:	
Datació	Criteri datació

Foto/ Diapo:	<input type="checkbox"/> Recull mostres	Tipus de mostra:

Població/ Terme municipal:		Àrea arqueològica/ Jaciment		UE
BARCELONA (El Barcelonès)		TRAM LAV SANTS-SAGRERA Codi MHCB 086/08		4030
Zona/ àmbit	Sector	Definició		
TORRE DEL FANG	4	ESTRAT		

Comp. geològica	Comp. orgànica	Comp. artificial
TERRA		RESTES DE MORTER
Posició	Dimensions	Orientació
Tamany	Consistència/ Compactació	Color
SORRA (0'02-2 mm.)	ARGILOSA	MARRO

Cotes superiors		Màximes	Minimes	Orientació pendent
	-			
Potència				

Igual a	En contacte
Cobreix 4031	Cobert per 4023,4038
Farceix	Farcit per
Talla	Tallat per
Recolza 4032	Se li recolza
Es lliura	Se li lliura

Observacions:

Interpretació:	
Datació	Criteri datació

Foto/ Diapo.	<input type="checkbox"/> Recull mostres	Tipus de mostra:

Població/ Terme municipal:		Àrea arqueològica/ Jaciment		UE
BARCELONA (El Barcelonès)		TRAM LAV SANTS-SAGRERA Codi MHCB 086/08		4031
Zona/ àmbit	Sector	Definició		
TORRE DEL FANG	4	ESTRAT		

Comp. geològica	Comp. orgànica	Comp. artificial
TERRA		
Posició	Dimensions	Orientació
Tamany	Consistència/ Compactació	Color
	ARGILOSA	MARRO

Cotes superiors		Màximes	Minimes	Orientació pendent
	-			
Potència				

Igual a	4063,1104	En contacte
Cobreix	4112	Cobert per 4023,4030
Farceix		Farcit per
Talla		Tallat per 4110,4118,4148
Recolza		Se li recolza
Es lliura		Se li lliura

Observacions:

Interpretació:	
Datació	Criteri datació

Foto/ Diapo.	<input type="checkbox"/> Recull mostres	Tipus de mostra:

Població/ Terme municipal:		Àrea arqueològica/ Jaciment		UE
BARCELONA (El Barcelonès)		TRAM LAV SANTS-SAGRERA Codi MHCB 086/08		4032
Zona/ àmbit	Sector	Definició		
TORRE DEL FANG	4	ESTRUCTURA: mur		

Comp. geològica	Comp. orgànica	Comp. artificial
		MORTER BLANC + TOTXOS MASSISSOS
Posició	Dimensions	Orientació
Tamany	Consistència/ Compactació	Color

	Màximes	Minimes	Orientació pendent
Cotes superiors		-	
			Potència

Igual a	En contacte
Cobreix	Cobert per
Farceix 4037	Farcit per
Talla	Tallat per
Recolza	Se li recolza 4008,4030
Es lliura	Se li lliura 4023

Observacions:

Interpretació:	
Datació	Criteri datació

Foto/ Diapo:	<input type="checkbox"/> Recull mostres	Tipus de mostra:

Població/ Terme municipal:		Àrea arqueològica/ Jaciment		UE
BARCELONA (El Barcelonès)		TRAM LAV SANTS-SAGRERA Codi MHCB 086/08		4033
Zona/ àmbit	Sector	Definició		
TORRE DEL FANG	4	ESTRAT		

Comp. geològica	Comp. orgànica	Comp. artificial
TERRA		
Posició	Dimensions	Orientació
Tamany	Consistència/ Compactació	Color
SORRA (0'02-2 mm.)	ARGILOSA	VERDÓS

	Màximes	Minimes	Orientació pendent
Cotes superiors		-	
			Potència

Igual a	En contacte
Cobreix 4034	Cobert per 4036
Farceix	Farcit per
Talla	Tallat per 4043,4049
Recolza	Se li recolza
Es lliura	Se li lliura

Observacions:

Interpretació:	
Datació	Criteri datació

Foto/ Diapo:	<input type="checkbox"/> Recull mostres	Tipus de mostra:

Població/ Terme municipal:		Àrea arqueològica/ Jaciment		UE
BARCELONA (El Barcelonès)		TRAM LAV SANTS-SAGRERA Codi MHCB 086/08		4034
Zona/ àmbit	Sector	Definició		
TORRE DEL FANG	4	ESTRAT		

Comp. geològica	Comp. orgànica	Comp. artificial
TERRA		RESTES DE MATERIAL CONSTRUCTIU
Posició	Dimensions	Orientació
Tamany	Consistència/ Compactació	Color
SORRA (0'02-2 mm.)		MARRO

Cotes superiors		Màximes	Minimes	Orientació pendent
Potència				

Igual a	En contacte
Cobreix 4014,4035	Cobert per 4033
Farceix	Farcit per
Talla	Tallat per 4043,4049
Recolza	Se li recolza
Es lliura	Se li lliura

Observacions:

Interpretació:	
Datació	Criteri datació

Foto/ Diapo.	<input type="checkbox"/> Recull mostres	Tipus de mostra:

Població/ Terme municipal:		Àrea arqueològica/ Jaciment		UE
BARCELONA (El Barcelonès)		TRAM LAV SANTS-SAGRERA Codi MHCB 086/08		4035
Zona/ àmbit	Sector	Definició		
TORRE DEL FANG	4	ESTRAT		

Comp. geològica	Comp. orgànica	Comp. artificial
TERRA		
Posició	Dimensions	Orientació
Tamany	Consistència/ Compactació	Color
	ARGILOSA	MARRO

Cotes superiors		Màximes	Minimes	Orientació pendent
Potència				

Igual a	En contacte
Cobreix 4014	Cobert per 4034
Farceix	Farcit per
Talla	Tallat per 4043
Recolza	Se li recolza
Es lliura	Se li lliura

Observacions:

Interpretació:	
Datació	Criteri datació

Foto/ Diapo.	<input type="checkbox"/> Recull mostres	Tipus de mostra:

Població/ Terme municipal:		Àrea arqueològica/ Jaciment		UE
BARCELONA (El Barcelonès)		TRAM LAV SANTS-SAGRERA Codi: MHCB 086/08		4036
Zona/ àmbit	Sector	Definició		
TORRE DEL FANG	4	NIVELL D'ÚS		

Comp. geològica	Comp. orgànica	Comp. artificial
		CALÇ
Posició	Dimensions	Orientació
Tamany	Consistència/ Compactació	Color
		BLANC

Cotes superiors		Màximes	Minimes	Orientació pendent
	-			
Potència				

Igual a	En contacte
Cobreix 4033	Cobert per 4027
Farceix	Farcit per
Talla	Tallat per
Recolza 4048	Se li recolza
Es lliura	Se li lliura

Observacions:

Interpretació:	
Datació	Criteri datació

Foto/ Diapo:	<input type="checkbox"/> Recull mostres	Tipus de mostra:

Població/ Terme municipal:		Àrea arqueològica/ Jaciment		UE
BARCELONA (El Barcelonès)		TRAM LAV SANTS-SAGRERA Codi: MHCB 086/08		4037
Zona/ àmbit	Sector	Definició		
TORRE DEL FANG	4	NEGATIVA: rasa		

Comp. geològica	Comp. orgànica	Comp. artificial
Posició	Dimensions	Orientació
Tamany	Consistència/ Compactació	Color

Cotes superiors		Màximes	Minimes	Orientació pendent
	-			
Potència				

Igual a	En contacte
Cobreix	Cobert per
Farceix	Farcit per 4032
Talla	Tallat per
Recolza	Se li recolza
Es lliura	Se li lliura

Observacions:

Interpretació:	
Datació	Criteri datació

Foto/ Diapo:	<input type="checkbox"/> Recull mostres	Tipus de mostra:

Població/ Terme municipal:		Àrea arqueològica/ Jaciment		UE
BARCELONA (El Barcelonès)		TRAM LAV SANTS-SAGRERA Codi MHCB 086/08		4038
Zona/ àmbit	Sector	Definició		
TORRE DEL FANG	4	ESTRAT		

Comp. geològica	Comp. orgànica	Comp. artificial
PEDRES		MORTER BLANC
Posició	Dimensions	Orientació
Tamany	Consistència/ Compactació	Color

Cotes superiors		Màximes	Minimes	Orientació pendent
		-		
Potència				

Igual a	En contacte
Cobreix 4030	Cobert per 4023
Farceix	Farcit per
Talla	Tallat per
Recolza	Se li recolza
Es lliura	Se li lliura

Observacions:

Interpretació:	
Estrat situat possiblement per anivellar paviment UE 4008.	
Datació	Criteri datació

Foto/ Diapo.	<input type="checkbox"/> Recull mostres	Tipus de mostra:

Població/ Terme municipal:		Àrea arqueològica/ Jaciment		UE
BARCELONA (El Barcelonès)		TRAM LAV SANTS-SAGRERA Codi MHCB 086/08		4039
Zona/ àmbit	Sector	Definició		
TORRE DEL FANG	4	ESTRUCTURA: mur		

Comp. geològica	Comp. orgànica	Comp. artificial
PEDRES		MORTER BLANC + TOTXOS MASSISSOS
Posició	Dimensions	Orientació
Tamany	Consistència/ Compactació	Color

Cotes superiors		Màximes	Minimes	Orientació pendent
		-		
Potència				

Igual a	En contacte 4016
Cobreix 4041	Cobert per
Farceix 4040	Farcit per
Talla	Tallat per
Recolza	Se li recolza 4001, 4002, 4007
Es lliura	Se li lliura 4003, 4022, 4011

Observacions:

Interpretació:	
Datació	Criteri datació

Foto/ Diapo.	<input type="checkbox"/> Recull mostres	Tipus de mostra:

Població/ Terme municipal:		Àrea arqueològica/ Jaciment		UE
BARCELONA (El Barcelonès)		TRAM LAV SANTS-SAGRERA Codi: MHCB 086/08		4040
Zona/ àmbit	Sector	Definició		
TORRE DEL FANG	4	NEGATIVA: rasa		

Comp. geològica	Comp. orgànica	Comp. artificial
Posició	Dimensions	Orientació
Tamany	Consistència/ Compactació	Color

Cotes superiors		Màximes	Minimes	Orientació pendent
	-			
Potència				

Igual a	En contacte
Cobreix	Cobert per
Farceix	Farcit per 4039,4041
Talla	Tallat per
Recolza	Se li recolza
Es lliura	Se li lliura

Observacions:
Rasa de fonamentació de UE 4041.

Interpretació:	
Datació	Criteri datació

Foto/ Diapo.	<input type="checkbox"/> Recull mostres	Tipus de mostra:

Població/ Terme municipal:		Àrea arqueològica/ Jaciment		UE
BARCELONA (El Barcelonès)		TRAM LAV SANTS-SAGRERA Codi: MHCB 086/08		4041
Zona/ àmbit	Sector	Definició		
TORRE DEL FANG	4	ESTRUCTURA: fonamentació		

Comp. geològica	Comp. orgànica	Comp. artificial
PEDRES		MORTER BLANC + TOTXOS MASSISSOS
Posició	Dimensions	Orientació
Tamany	Consistència/ Compactació	Color

Cotes superiors		Màximes	Minimes	Orientació pendent
	-			
Potència				

Igual a	En contacte
Cobreix	Cobert per 4039
Farceix 4040	Farcit per
Talla	Tallat per
Recolza	Se li recolza
Es lliura	Se li lliura

Observacions:
Fonamentació mur UE 4039

Interpretació:	
Datació	Criteri datació

Foto/ Diapo.	<input type="checkbox"/> Recull mostres	Tipus de mostra:

Població/ Terme municipal:		Àrea arqueològica/ Jaciment		UE
BARCELONA (El Barcelonès)		TRAM LAV SANTS-SAGRERA Codi: MHCB 086/08		4042
Zona/ àmbit	Sector	Definició		
TORRE DEL FANG	4	ESTRUCTURA: mur		

Comp. geològica	Comp. orgànica	Comp. artificial
CARREUS		MORTER BARREJAT AMB SORRA
Posició	Dimensions	Orientació
Tamany	Consistència/ Compactació	Color

Cotes superiors		Màximes	Minimes	Orientació pendent
Potència				

Igual a	En contacte
Cobreix 4044	Cobert per
Farceix 4043	Farcit per
Talla	Tallat per
Recolza	Se li recolza
Es lliura	Se li lliura

Observacions:

Interpretació:	
Datació	Criteri datació

Foto/ Diapo:	<input type="checkbox"/> Recull mostres	Tipus de mostra:

Població/ Terme municipal:		Àrea arqueològica/ Jaciment		UE
BARCELONA (El Barcelonès)		TRAM LAV SANTS-SAGRERA Codi: MHCB 086/08		4043
Zona/ àmbit	Sector	Definició		
TORRE DEL FANG	4	NEGATIVA: rasa		

Comp. geològica	Comp. orgànica	Comp. artificial
Posició	Dimensions	Orientació
Tamany	Consistència/ Compactació	Color

Cotes superiors		Màximes	Minimes	Orientació pendent
Potència				

Igual a	En contacte
Cobreix	Cobert per
Farceix	Farcit per 4042,4044
Talla 4014,4033,4034,4035	Tallat per
Recolza	Se li recolza
Es lliura	Se li lliura

Observacions:

Interpretació:	
Datació	Criteri datació

Foto/ Diapo:	<input type="checkbox"/> Recull mostres	Tipus de mostra:

Població/ Terme municipal:		Àrea arqueològica/ Jaciment		UE
BARCELONA (El Barcelonès)		TRAM LAV SANTS-SAGRERA Codi: MHCB 086/08		4044
Zona/ àmbit	Sector	Definició		
TORRE DEL FANG	4	ESTRUCTURA: fonamentació		

Comp. geològica	Comp. orgànica	Comp. artificial
PEDRES		MORTER BARREJAT AMB SORRA
Posició	Dimensions	Orientació
Tamany	Consistència/ Compactació	Color

	Màximes	Minimes	Orientació pendent
Cotes superiors		-	
			Potència

Igual a	En contacte
Cobreix	Cobert per 4042
Farceix 4043	Farcit per
Talla	Tallat per
Recolza	Se li recolza
Es lliura	Se li lliura

Observacions:
Barqueta fonamentació mur UE 4042.

Interpretació:	
Datació	Criteri datació

Foto/ Diapo.	<input type="checkbox"/> Recull mostres	Tipus de mostra:

Població/ Terme municipal:		Àrea arqueològica/ Jaciment		UE
BARCELONA (El Barcelonès)		TRAM LAV SANTS-SAGRERA Codi: MHCB 086/08		4045
Zona/ àmbit	Sector	Definició		
TORRE DEL FANG	4	ESTRUCTURA: mur		

Comp. geològica	Comp. orgànica	Comp. artificial
CARREUS		MORTER BARREJAT AMB SORRA
Posició	Dimensions	Orientació
Tamany	Consistència/ Compactació	Color

	Màximes	Minimes	Orientació pendent
Cotes superiors		-	
			Potència

Igual a	En contacte
Cobreix 4047	Cobert per
Farceix	Farcit per
Talla	Tallat per
Recolza	Se li recolza
Es lliura	Se li lliura

Observacions:

Interpretació:	
Datació	Criteri datació

Foto/ Diapo.	<input type="checkbox"/> Recull mostres	Tipus de mostra:

Població/ Terme municipal:		Àrea arqueològica/ Jaciment		UE
BARCELONA (El Barcelonès)		TRAM LAV SANTS-SAGRERA Codi: MHCB 086/08		4046
Zona/ àmbit	Sector	Definició		
TORRE DEL FANG	4	NEGATIVA: rasa		

Comp. geològica	Comp. orgànica	Comp. artificial
Posició	Dimensions	Orientació
Tamany	Consistència/ Compactació	Color

	Màximes	Minimes	Orientació pendent
Cotes superiors		-	
			Potència

Igual a	En contacte
Cobreix	Cobert per
Farceix	Farcit per 4047
Talla	Tallat per
Recolza	Se li recolza
Es lliura	Se li lliura

Observacions:
Rasa fonamentació UE 4047.

Interpretació:	
Datació	Criteri datació

Foto/ Diapo:	<input type="checkbox"/> Recull mostres	Tipus de mostra:

Població/ Terme municipal:		Àrea arqueològica/ Jaciment		UE
BARCELONA (El Barcelonès)		TRAM LAV SANTS-SAGRERA Codi: MHCB 086/08		4047
Zona/ àmbit	Sector	Definició		
TORRE DEL FANG	4	ESTRUCTURA: fonamentació		

Comp. geològica	Comp. orgànica	Comp. artificial
PEDRES		MORTER BARREJAT AMB SORRA
Posició	Dimensions	Orientació
Tamany	Consistència/ Compactació	Color

	Màximes	Minimes	Orientació pendent
Cotes superiors		-	
			Potència

Igual a	En contacte
Cobreix	Cobert per 4045
Farceix 4046	Farcit per
Talla	Tallat per
Recolza	Se li recolza
Es lliura	Se li lliura

Observacions:

Interpretació:	
Datació	Criteri datació

Foto/ Diapo:	<input type="checkbox"/> Recull mostres	Tipus de mostra:

Població/ Terme municipal:		Àrea arqueològica/ Jaciment		UE
BARCELONA (El Barcelonès)		TRAM LAV SANTS-SAGRERA Codi: MHCB 086/08		4048
Zona/ àmbit	Sector	Definició		
TORRE DEL FANG	4	ESTRUCTURA: mur		

Comp. geològica	Comp. orgànica	Comp. artificial
PEDRES		MORTER BLANC
Posició	Dimensions	Orientació
Tamany	Consistència/ Compactació	Color

Cotes superiors		Màximes	Minimes	Orientació pendent
Potència				

Igual a	En contacte
Cobreix 4050	Cobert per 4003
Farceix 4049	Farcit per
Talla	Tallat per
Recolza	Se li recolza 4036
Es lliura	Se li lliura 4027

Observacions:

Interpretació:

Datació Criteri datació

Foto/ Diapo: Recull mostres Tipus de mostra:

Població/ Terme municipal:		Àrea arqueològica/ Jaciment		UE
BARCELONA (El Barcelonès)		TRAM LAV SANTS-SAGRERA Codi: MHCB 086/08		4049
Zona/ àmbit	Sector	Definició		
TORRE DEL FANG	4	NEGATIVA: rasa		

Comp. geològica	Comp. orgànica	Comp. artificial
Posició	Dimensions	Orientació
Tamany	Consistència/ Compactació	Color

Cotes superiors		Màximes	Minimes	Orientació pendent
Potència				

Igual a	En contacte
Cobreix	Cobert per
Farceix	Farcit per 4048,4050
Talla 4014,4033	Tallat per
Recolza	Se li recolza
Es lliura	Se li lliura

Observacions:
Rasa fonamentació UE 4050.

Interpretació:

Datació Criteri datació

Foto/ Diapo: Recull mostres Tipus de mostra:

Població/ Terme municipal:		Àrea arqueològica/ Jaciment		UE
BARCELONA (El Barcelonès)		TRAM LAV SANTS-SAGRERA Codi: MHCB 086/08		4050
Zona/ àmbit	Sector	Definició		
TORRE DEL FANG	4	ESTRUCTURA: fonamentació		

Comp. geològica	Comp. orgànica	Comp. artificial
PEDRES		MORTER BLANC + TOTXOS MASSISSOS
Posició	Dimensions	Orientació
Tamany	Consistència/ Compactació	Color

Cotes superiors		Màximes	Minimes	Orientació pendent
Potència				

Igual a	En contacte
Cobreix 4014	Cobert per 4048
Farceix 4049	Farcit per
Talla	Tallat per
Recolza	Se li recolza
Es lliura	Se li lliura

Observacions:
En encofrat perdut.

Interpretació:	
Datació	Criteri datació

Foto/ Diapo:	<input type="checkbox"/> Recull mostres	Tipus de mostra:

Població/ Terme municipal:		Àrea arqueològica/ Jaciment		UE
BARCELONA (El Barcelonès)		TRAM LAV SANTS-SAGRERA Codi: MHCB 086/08		4051
Zona/ àmbit	Sector	Definició		
TORRE DEL FANG	4	ESTRUCTURA: indeterminada		

Comp. geològica	Comp. orgànica	Comp. artificial
		MORTER BLANC + TOTXOS MASSISSOS
Posició	Dimensions	Orientació
Tamany	Consistència/ Compactació	Color

Cotes superiors		Màximes	Minimes	Orientació pendent
Potència				

Igual a	En contacte
Cobreix 4010	Cobert per 4006,4007 4029
Farceix	Farcit per
Talla	Tallat per
Recolza	Se li recolza
Es lliura	Se li lliura

Observacions:

Interpretació:	
Datació	Criteri datació

Foto/ Diapo:	<input type="checkbox"/> Recull mostres	Tipus de mostra:

Població/ Terme municipal:		Àrea arqueològica/ Jaciment		UE
BARCELONA (El Barcelonès)		TRAM LAV SANTS-SAGRERA Codi: MHCB 086/08		4052
Zona/ àmbit	Sector	Definició		
TORRE DEL FANG	4	ESTRUCTURA		

Comp. geològica	Comp. orgànica	Comp. artificial
		MORTER BLANC + TOTXOS MASSISSOS
Posició	Dimensions	Orientació
Tamany	Consistència/ Compactació	Color

Cotes superiors		Màximes	Minimes	Orientació pendent
Potència				

Igual a	En contacte
Cobreix ⁴⁰⁰⁸	Cobert per
Farceix	Farcit per
Talla	Tallat per
Recolza ⁴⁰⁰⁶	Se li recolza
Es lliura	Se li lliura

Observacions:

Interpretació:
Reparació del paviment UE 4008

Datació Criteri datació

Foto/ Diapo: Recull mostres Tipus de mostra:

Població/ Terme municipal:		Àrea arqueològica/ Jaciment		UE
BARCELONA (El Barcelonès)		TRAM LAV SANTS-SAGRERA Codi: MHCB 086/08		4053
Zona/ àmbit	Sector	Definició		
TORRE DEL FANG	4	NEGATIVA: retall		

Comp. geològica	Comp. orgànica	Comp. artificial
Posició	Dimensions	Orientació
Tamany	Consistència/ Compactació	Color

Cotes superiors		Màximes	Minimes	Orientació pendent
Potència				

Igual a	En contacte
Cobreix	Cobert per
Farceix	Farcit per ⁴⁰⁵⁴
Talla ^{4008,4023,4061,4068}	Tallat per
Recolza	Se li recolza
Es lliura	Se li lliura

Observacions:

Interpretació:

Datació Criteri datació

Foto/ Diapo: Recull mostres Tipus de mostra:

Població/ Terme municipal:		Àrea arqueològica/ Jaciment		UE
BARCELONA (El Barcelonès)		TRAM LAV SANTS-SAGRERA Codi: MHCB 086/08		4054
Zona/ àmbit	Sector	Definició		
TORRE DEL FANG	4	FARCIMENT		

Comp. geològica	Comp. orgànica	Comp. artificial
TERRA		
Posició	Dimensions	Orientació
Tamany	Consistència/ Compactació	Color
SORRA (0'02-2 mm.)	SOLTA	MARRÓ-GRIS

	Màximes	Minimes	Orientació pendent
Cotes superiors		-	
			Potència

Igual a	En contacte
Cobreix 4061	Cobert per 4029
Farceix 4053	Farcit per
Talla	Tallat per
Recolza	Se li recolza
Es lliura	Se li lliura

Observacions:

Interpretació:	
Datació	Criteri datació

Foto/ Diapo:	<input type="checkbox"/> Recull mostres	Tipus de mostra:

Població/ Terme municipal:		Àrea arqueològica/ Jaciment		UE
BARCELONA (El Barcelonès)		TRAM LAV SANTS-SAGRERA Codi: MHCB 086/08		4055
Zona/ àmbit	Sector	Definició		
TORRE DEL FANG	4	NEGATIVA: retall		

Comp. geològica	Comp. orgànica	Comp. artificial
Posició	Dimensions	Orientació
Tamany	Consistència/ Compactació	Color

	Màximes	Minimes	Orientació pendent
Cotes superiors		-	
			Potència

Igual a	En contacte
Cobreix	Cobert per
Farceix	Farcit per 4056
Talla 4008,4023,4063,4064	Tallat per
Recolza	Se li recolza
Es lliura	Se li lliura

Observacions:

Interpretació:	
Datació	Criteri datació

Foto/ Diapo:	<input type="checkbox"/> Recull mostres	Tipus de mostra:

Població/ Terme municipal:		Àrea arqueològica/ Jaciment		UE
BARCELONA (El Barcelonès)		TRAM LAV SANTS-SAGRERA Codi: MHCB 086/08		4056
Zona/ àmbit	Sector	Definició		
TORRE DEL FANG	4	FARCIMENT		
Comp. geològica	Comp. orgànica	Comp. artificial		
TERRA				
Posició	Dimensions	Orientació		
Tamany	Consistència/ Compactació	Color		
SORRA (0'02-2 mm.)	ARGILOSA	MARRO		
Cotes superiors		Màximes	Minimes	Orientació pendent
Potència				
Igual a	En contacte			
Cobreix	Cobert per		4029	
Farceix 4055	Farcit per			
Talla	Tallat per			
Recolza	Se li recolza			
Es lliura	Se li lliura			
Observacions:				
Interpretació:				
Datació		Criteri datació		
Foto/ Diapo. <input type="checkbox"/> Recull mostres Tipus de mostra: <input type="checkbox"/>				

Població/ Terme municipal:		Àrea arqueològica/ Jaciment		UE
BARCELONA (El Barcelonès)		TRAM LAV SANTS-SAGRERA Codi: MHCB 086/08		4057
Zona/ àmbit	Sector	Definició		
TORRE DEL FANG	4	ESTRUCTURA: claveguera		
Comp. geològica	Comp. orgànica	Comp. artificial		
		MORTER BLANC + TOTXOS MASSISSOS		
Posició	Dimensions	Orientació		
Tamany	Consistència/ Compactació	Color		
Cotes superiors		Màximes	Minimes	Orientació pendent
Potència				
Igual a	En contacte			
Cobreix 4029,4263	Cobert per		4003	
Farceix 4057	Farcit per		4058	
Talla 4066	Tallat per			
Recolza	Se li recolza			
Es lliura	Se li lliura			
Observacions:				
Interpretació:				
Datació		Criteri datació		
Foto/ Diapo. <input type="checkbox"/> Recull mostres Tipus de mostra: <input type="checkbox"/>				

Població/ Terme municipal:		Àrea arqueològica/ Jaciment		UE
BARCELONA (El Barcelonès)		TRAM LAV SANTS-SAGRERA Codi: MHCB 086/08		4058
Zona/ àmbit	Sector	Definició		
TORRE DEL FANG	4	FARCIMENT		
Comp. geològica	Comp. orgànica	Comp. artificial		
Posició	Dimensions	Orientació		
Tamany	Consistència/ Compactació	Color		
Cotes superiors		Màximes	Minimes	Orientació pendent
Potència				
Igual a	En contacte			
Cobreix	Cobert per		4003	
Farceix	Farcit per		4057	
Talla	Tallat per			
Recolza	Se li recolza			
Es lliura	Se li lliura			
Observacions:				
Farciment claveguera 4058.				
Interpretació:				
Datació		Criteri datació		
Foto/ Diapo.	<input type="checkbox"/> Recull mostres	Tipus de mostra:		

Població/ Terme municipal:		Àrea arqueològica/ Jaciment		UE
BARCELONA (El Barcelonès)		TRAM LAV SANTS-SAGRERA Codi: MHCB 086/08		4059
Zona/ àmbit	Sector	Definició		
TORRE DEL FANG	4	ESTRUCTURA: claveguera		
Comp. geològica	Comp. orgànica	Comp. artificial		
		MORTER BLANC + TOTXOS MASSISSOS		
Posició	Dimensions	Orientació		
Tamany	Consistència/ Compactació	Color		
Cotes superiors		Màximes	Minimes	Orientació pendent
Potència				
Igual a	En contacte			
Cobreix	Cobert per		4029	
Farceix	Farcit per		4067	
Talla	Tallat per		4066	
Recolza	Se li recolza			
Es lliura	Se li lliura			
Observacions:				
A les parets els totxos estan posats drets.				
Interpretació:				
Datació		Criteri datació		
Foto/ Diapo.	<input type="checkbox"/> Recull mostres	Tipus de mostra:		

Població/ Terme municipal:		Àrea arqueològica/ Jaciment		UE
BARCELONA (El Barcelonès)		TRAM LAV SANTS-SAGRERA Codi MHCB 086/08		4060
Zona/ àmbit	Sector	Definició		
TORRE DEL FANG	4	NEGATIVA: retall		

Comp. geològica	Comp. orgànica	Comp. artificial
Posició	Dimensions	Orientació
Tamany	Consistència/ Compactació	Color

	Màximes	Minimes	Orientació pendent
Cotes superiors		-	Potència

Igual a	En contacte
Cobreix	Cobert per
Farceix	Farcit per 4061,4068,4077
Talla 4008,4014,4023,4063	Tallat per
Recolza	Se li recolza
Es lliura	Se li lliura

Observacions:
Amortització del pou UE 4076. També talla: 4064,4070,4076.

Interpretació:	
Datació	Criteri datació

Foto/ Diapo:	<input type="checkbox"/> Recull mostres	Tipus de mostra:

Població/ Terme municipal:		Àrea arqueològica/ Jaciment		UE
BARCELONA (El Barcelonès)		TRAM LAV SANTS-SAGRERA Codi MHCB 086/08		4061
Zona/ àmbit	Sector	Definició		
TORRE DEL FANG	4	FARCIMENT		

Comp. geològica	Comp. orgànica	Comp. artificial
TERRA		RESTES DE MATERIAL CONSTRUCTIU
Posició	Dimensions	Orientació
Tamany	Consistència/ Compactació	Color
SORRA (0'02-2 mm.)	SOLTA	MARRÓ-GRIS

	Màximes	Minimes	Orientació pendent
Cotes superiors		-	Potència

Igual a	En contacte
Cobreix 4077	Cobert per 4054,4068
Farceix 4060	Farcit per
Talla	Tallat per 4053
Recolza	Se li recolza
Es lliura	Se li lliura

Observacions:
Farciment retall UE 4060.

Interpretació:	
Datació	Criteri datació

Foto/ Diapo:	<input type="checkbox"/> Recull mostres	Tipus de mostra:

Població/ Terme municipal:		Àrea arqueològica/ Jaciment		UE
BARCELONA (El Barcelonès)		TRAM LAV SANTS-SAGRERA Codi MHCB 086/08		4062
Zona/ àmbit	Sector	Definició		
TORRE DEL FANG	4	ESTRAT		

Comp. geològica	Comp. orgànica	Comp. artificial
TERRA + PEDRES		RESTES DE MATERIAL CONSTRUCTIU
Posició	Dimensions	Orientació
Tamany	Consistència/ Compactació	Color
	COMPACTACIÓ ALTA	MARRO

Cotes superiors		Màximes	Minimes	Orientació pendent
Potència				

Igual a	En contacte
Cobreix 4063,4250,4265,4269	Cobert per 4029,4242
Farceix	Farcit per
Talla	Tallat per 4066,4067,4071,4072,4234
Recolza	Se li recolza
Es lliura	Se li lliura

Observacions:

Interpretació:

Datació Criteri datació

Foto/ Diapo. Recull mostres Tipus de mostra:

Població/ Terme municipal:		Àrea arqueològica/ Jaciment		UE
BARCELONA (El Barcelonès)		TRAM LAV SANTS-SAGRERA Codi MHCB 086/08		4063
Zona/ àmbit	Sector	Definició		
TORRE DEL FANG	4	ESTRAT		

Comp. geològica	Comp. orgànica	Comp. artificial
Posició	Dimensions	Orientació
Tamany	Consistència/ Compactació	Color
	ARGILOSA	MARRO

Cotes superiors		Màximes	Minimes	Orientació pendent
Potència				

Igual a	4031	En contacte
Cobreix	4064,4070,4083,4090,	Cobert per 4023,4062,4239,4241,4250
Farceix		Farcit per
Talla		Tallat per 4009,4024,4055,4060,
Recolza		Se li recolza
Es lliura		Se li lliura

Observacions:
També cobreix: 4093,4099,4271. També tallat per: 4072,4071,4078,4094,4236, 4238,4240,4249,4262,4264,4268,

Interpretació:

Datació Criteri datació

Foto/ Diapo. Recull mostres Tipus de mostra:

Població/ Terme municipal:		Àrea arqueològica/ Jaciment		UE
BARCELONA (El Barcelonès)		TRAM LAV SANTS-SAGRERA Codi MHCB 086/08		4064
Zona/ àmbit	Sector	Definició		
TORRE DEL FANG	4	ESTRAT		

Comp. geològica	Comp. orgànica	Comp. artificial
TERRA + GRAVA		RESTES DE MORTER
Posició	Dimensions	Orientació
Tamany	Consistència/ Compactació	Color
	ARGILOSA	MARRO

Màximes		Minimes		Orientació pendent
Cotes superiors		-		
Potència				

Igual a	En contacte
Cobreix 4014	Cobert per 4055,4060,4063,4069,
Farceix	Farcit per
Talla 4009,4055,4060	Tallat per
Recolza	Se li recolza
Es lliura	Se li lliura

Observacions:
També talla: 4069,4071,4072,4082,4089,4092,4094,4098,4234,4236,4253,4262,4264,4268,4270.

Interpretació:	
Datació	Criteri datació

Foto/ Diapo:	<input type="checkbox"/> Recull mostres	Tipus de mostra:

Població/ Terme municipal:		Àrea arqueològica/ Jaciment		UE
BARCELONA (El Barcelonès)		TRAM LAV SANTS-SAGRERA Codi MHCB 086/08		4065
Zona/ àmbit	Sector	Definició		
TORRE DEL FANG	4	ESTRUCTURA		

Comp. geològica	Comp. orgànica	Comp. artificial
CARREUS		
Posició	Dimensions	Orientació
Tamany	Consistència/ Compactació	Color

Màximes		Minimes		Orientació pendent
Cotes superiors		-		
Potència				

Igual a	En contacte
Cobreix 4023	Cobert per 4029
Farceix	Farcit per
Talla	Tallat per 4066
Recolza	Se li recolza
Es lliura	Se li lliura

Observacions:

Interpretació:	
Possible paviment.	
Datació	Criteri datació

Foto/ Diapo:	<input type="checkbox"/> Recull mostres	Tipus de mostra:

Població/ Terme municipal:		Àrea arqueològica/ Jaciment		UE
BARCELONA (El Barcelonès)		TRAM LAV SANTS-SAGRERA Codi: MHCB 086/08		4066
Zona/ àmbit	Sector	Definició		
TORRE DEL FANG	4	NEGATIVA: rasa		

Comp. geològica	Comp. orgànica	Comp. artificial
Posició	Dimensions	Orientació
Tamany	Consistència/ Compactació	Color

	Màximes	Minimes	Orientació pendent
Cotes superiors		-	
			Potència

Igual a	En contacte
Cobreix	Cobert per
Farceix	Farcit per 4057
Talla 4008,4029,4059,4062,4065	Tallat per
Recolza	Se li recolza
Es lliura	Se li lliura

Observacions:
Rasa claveguera UE 4057.

Interpretació:	
Datació	Criteri datació

Foto/ Diapo:	<input type="checkbox"/> Recull mostres	Tipus de mostra:

Població/ Terme municipal:		Àrea arqueològica/ Jaciment		UE
BARCELONA (El Barcelonès)		TRAM LAV SANTS-SAGRERA Codi: MHCB 086/08		4067
Zona/ àmbit	Sector	Definició		
TORRE DEL FANG	4	NEGATIVA: rasa		

Comp. geològica	Comp. orgànica	Comp. artificial
Posició	Dimensions	Orientació
Tamany	Consistència/ Compactació	Color

	Màximes	Minimes	Orientació pendent
Cotes superiors		-	
			Potència

Igual a	En contacte
Cobreix 4067	Cobert per
Farceix	Farcit per 4059
Talla 4062,4063	Tallat per
Recolza	Se li recolza
Es lliura	Se li lliura

Observacions:
Rasa claveguera UE 4059.

Interpretació:	
Datació	Criteri datació

Foto/ Diapo:	<input type="checkbox"/> Recull mostres	Tipus de mostra:

Població/ Terme municipal:		Àrea arqueològica/ Jaciment		UE
BARCELONA (El Barcelonès)		TRAM LAV SANTS-SAGRERA Codi: MHCB 086/08		4068
Zona/ àmbit	Sector	Definició		
TORRE DEL FANG	4	FARCIMENT		

Comp. geològica	Comp. orgànica	Comp. artificial
PEDRES		
Posició	Dimensions	Orientació
Tamany	Consistència/ Compactació	Color
	ARGILOSA	

Cotes superiors		Orientació pendent	
Màximes	Minimes		
	-	Potència	

Igual a	En contacte
Cobreix 4061	Cobert per 4029
Farceix 4060	Farcit per
Talla	Tallat per 4053
Recolza	Se li recolza
Es lliura	Se li lliura

Observacions:
Farciment retall UE 4060. Les pedres són tirades del paviment UE 4008.

Interpretació:

Datació Criteri datació

Foto/ Diapo: Recull mostres Tipus de mostra:

Població/ Terme municipal:		Àrea arqueològica/ Jaciment		UE
BARCELONA (El Barcelonès)		TRAM LAV SANTS-SAGRERA Codi: MHCB 086/08		4069
Zona/ àmbit	Sector	Definició		
TORRE DEL FANG	4	NEGATIVA: retall		

Comp. geològica	Comp. orgànica	Comp. artificial
Posició	Dimensions	Orientació
Tamany	Consistència/ Compactació	Color

Cotes superiors		Orientació pendent	
Màximes	Minimes		
	-	Potència	

Igual a	En contacte
Cobreix	Cobert per
Farceix	Farcit per 4070
Talla 4014,4064	Tallat per
Recolza	Se li recolza
Es lliura	Se li lliura

Observacions:

Interpretació:

Datació Criteri datació

Foto/ Diapo: Recull mostres Tipus de mostra:

Població/ Terme municipal:		Àrea arqueològica/ Jaciment		UE
BARCELONA (El Barcelonès)		TRAM LAV SANTS-SAGRERA Codi: MHCB 086/08		4070
Zona/ àmbit	Sector	Definició		
TORRE DEL FANG	4	FARCIMENT		

Comp. geològica	Comp. orgànica	Comp. artificial
TERRA		
Posició	Dimensions	Orientació
Tamany	Consistència/ Compactació	Color
SORRA (0'02-2 mm.)	COMPACTACIÓ MITJA	MARRO

Cotes superiors		Màximes	Minimes	Orientació pendent
Potència				

Igual a	En contacte
Cobreix	Cobert per 4063
Farceix 4069	Farcit per
Talla	Tallat per 4060,4071,4072
Recolza	Se li recolza
Es lliura	Se li lliura

Observacions:

Interpretació:

Datació Criteri datació

Foto/ Diapo: Recull mostres Tipus de mostra:

Població/ Terme municipal:		Àrea arqueològica/ Jaciment		UE
BARCELONA (El Barcelonès)		TRAM LAV SANTS-SAGRERA Codi: MHCB 086/08		4071
Zona/ àmbit	Sector	Definició		
TORRE DEL FANG	4	NEGATIVA: retall		

Comp. geològica	Comp. orgànica	Comp. artificial
Posició	Dimensions	Orientació
Tamany	Consistència/ Compactació	Color

Cotes superiors		Màximes	Minimes	Orientació pendent
Potència				

Igual a	En contacte
Cobreix	Cobert per
Farceix	Farcit per 4073
Talla 4001,4002,4003,4029,	Tallat per
Recolza	Se li recolza
Es lliura	Se li lliura

Observacions:
Retall màquina. També talla: 4062,4063,4064,4070.

Interpretació:

Datació Criteri datació

Foto/ Diapo: Recull mostres Tipus de mostra:

Població/ Terme municipal:		Àrea arqueològica/ Jaciment		UE
BARCELONA (El Barcelonès)		TRAM LAV SANTS-SAGRERA Codi: MHCB 086/08		4072
Zona/ àmbit	Sector	Definició		
TORRE DEL FANG	4	NEGATIVA: retall		

Comp. geològica	Comp. orgànica	Comp. artificial
Posició	Dimensions	Orientació
Tamany	Consistència/ Compactació	Color

	Màximes	Minimes	Orientació pendent
Cotes superiors		-	
			Potència

Igual a	En contacte
Cobreix	Cobert per
Farceix	Farcit per 4073
Talla 4001,4002,4003,4029,	Tallat per
Recolza	Se li recolza
Es lliura	Se li lliura

Observacions:
Retall màquina. També talla: 4062,4063,4064,4070.

Interpretació:	
Datació	Criteri datació

Foto/ Diapo:	<input type="checkbox"/> Recull mostres	Tipus de mostra:

Població/ Terme municipal:		Àrea arqueològica/ Jaciment		UE
BARCELONA (El Barcelonès)		TRAM LAV SANTS-SAGRERA Codi: MHCB 086/08		4073
Zona/ àmbit	Sector	Definició		
TORRE DEL FANG	4	ESTRAT		

Comp. geològica	Comp. orgànica	Comp. artificial
TERRA + PEDRES		
Posició	Dimensions	Orientació
Tamany	Consistència/ Compactació	Color
VARIABLE	ARGILOSA	HETEROGENI

	Màximes	Minimes	Orientació pendent
Cotes superiors		-	
			Potència

Igual a	En contacte
Cobreix	Cobert per
Farceix 4071,4072	Farcit per
Talla	Tallat per
Recolza	Se li recolza
Es lliura	Se li lliura

Observacions:
Generat per l'obra (estrat superficial produït per la màquina).

Interpretació:	
Datació	Criteri datació

Foto/ Diapo:	<input type="checkbox"/> Recull mostres	Tipus de mostra:

Població/ Terme municipal:		Àrea arqueològica/ Jaciment		UE
BARCELONA (El Barcelonès)		TRAM LAV SANTS-SAGRERA Codi: MHCB 086/08		4074
Zona/ àmbit	Sector	Definició		
TORRE DEL FANG	4	NEGATIVA: rasa		

Comp. geològica	Comp. orgànica	Comp. artificial
Posició	Dimensions	Orientació
Tamany	Consistència/ Compactació	Color

Cotes superiors		Màximes	Minimes	Orientació pendent
Potència				

Igual a	En contacte
Cobreix	Cobert per
Farceix	Farcit per 4075
Talla	Tallat per
Recolza	Se li recolza
Es lliura	Se li lliura

Observacions:
Rasa del pou UE 4075.

Interpretació:	
Datació	Criteri datació

Foto/ Diapo.	<input type="checkbox"/> Recull mostres	Tipus de mostra:

Població/ Terme municipal:		Àrea arqueològica/ Jaciment		UE
BARCELONA (El Barcelonès)		TRAM LAV SANTS-SAGRERA Codi: MHCB 086/08		4075
Zona/ àmbit	Sector	Definició		
TORRE DEL FANG	4	ESTRUCTURA: pou		

Comp. geològica	Comp. orgànica	Comp. artificial
PEDRES		MORTER BLANC + TOTXOS MASSISSOS
Posició	Dimensions	Orientació
Tamany	Consistència/ Compactació	Color

Cotes superiors		Màximes	Minimes	Orientació pendent
Potència				

Igual a	En contacte
Cobreix	Cobert per
Farceix 4074	Farcit per
Talla	Tallat per
Recolza	Se li recolza 4001,4002
Es lliura	Se li lliura 4003,4029

Observacions:
Pou modern.

Interpretació:	
Datació	Criteri datació

Foto/ Diapo.	<input type="checkbox"/> Recull mostres	Tipus de mostra:

Població/ Terme municipal:		Àrea arqueològica/ Jaciment		UE
BARCELONA (El Barcelonès)		TRAM LAV SANTS-SAGRERA Codi: MHCB 086/08		4076
Zona/ àmbit	Sector	Definició		
TORRE DEL FANG	4	ESTRUCTURA: pou		

Comp. geològica	Comp. orgànica	Comp. artificial
Posició	Dimensions	Orientació
Tamany	Consistència/ Compactació	Color

	Màximes	Minimes	Orientació pendent
Cotes superiors		-	
			Potència

Igual a	En contacte
Cobreix	Cobert per 4077
Farceix	Farcit per
Talla 4014	Tallat per 4060
Recolza	Se li recolza
Es lliura	Se li lliura

Observacions:
Estructura negativa que forma part del pou "antic".

Interpretació:

Datació Criteri datació

Foto/ Diapo: Recull mostres Tipus de mostra:

Població/ Terme municipal:		Àrea arqueològica/ Jaciment		UE
BARCELONA (El Barcelonès)		TRAM LAV SANTS-SAGRERA Codi: MHCB 086/08		4077
Zona/ àmbit	Sector	Definició		
TORRE DEL FANG	4	ESTRUCTURA		

Comp. geològica	Comp. orgànica	Comp. artificial
		MORTER BLANC + TOTXOS MASSISSOS
Posició	Dimensions	Orientació
Tamany	Consistència/ Compactació	Color

	Màximes	Minimes	Orientació pendent
Cotes superiors		-	
			Potència

Igual a	En contacte
Cobreix 4076	Cobert per 4061
Farceix 4060	Farcit per
Talla	Tallat per
Recolza	Se li recolza
Es lliura	Se li lliura

Observacions:
Estructura amortització pou UE 4076.

Interpretació:

Datació Criteri datació

Foto/ Diapo: Recull mostres Tipus de mostra:

Població/ Terme municipal:		Àrea arqueològica/ Jaciment		UE
BARCELONA (El Barcelonès)		TRAM LAV SANTS-SAGRERA Codi MHCB 086/08		4078
Zona/ àmbit	Sector	Definició		
TORRE DEL FANG	4	NEGATIVA: forat de pal		

Comp. geològica	Comp. orgànica	Comp. artificial
Posició	Dimensions	Orientació
Tamany	Consistència/ Compactació	Color

	Màximes	Minimes	Orientació pendent
Cotes superiors		-	
			Potència

Igual a	En contacte
Cobreix	Cobert per
Farceix	Farcit per 4079
Talla 4063,4064	Tallat per
Recolza	Se li recolza
Es lliura	Se li lliura

Observacions:

Interpretació:	
Datació	Criteri datació

Foto/ Diapo:	<input type="checkbox"/> Recull mostres	Tipus de mostra:

Població/ Terme municipal:		Àrea arqueològica/ Jaciment		UE
BARCELONA (El Barcelonès)		TRAM LAV SANTS-SAGRERA Codi MHCB 086/08		4079
Zona/ àmbit	Sector	Definició		
TORRE DEL FANG	4	FARCIMENT		

Comp. geològica	Comp. orgànica	Comp. artificial
TERRA		
Posició	Dimensions	Orientació
Tamany	Consistència/ Compactació	Color
SORRA (0'02-2 mm.)	SOLTA	GRIS

	Màximes	Minimes	Orientació pendent
Cotes superiors		-	
			Potència

Igual a	En contacte
Cobreix 4014	Cobert per 4023
Farceix 4078	Farcit per
Talla	Tallat per
Recolza	Se li recolza
Es lliura	Se li lliura

Observacions:

Interpretació:	
Datació	Criteri datació

Foto/ Diapo:	<input type="checkbox"/> Recull mostres	Tipus de mostra:

Població/ Terme municipal:		Àrea arqueològica/ Jaciment		UE
BARCELONA (El Barcelonès)		TRAM LAV SANTS-SAGRERA Codi: MHCB 086/08		4080
Zona/ àmbit	Sector	Definició		
TORRE DEL FANG	4	NEGATIVA: retall		

Comp. geològica	Comp. orgànica	Comp. artificial
Posició	Dimensions	Orientació
Tamany	Consistència/ Compactació	Color

	Màximes	Minimes	Orientació pendent
Cotes superiors		-	
			Potència

Igual a	En contacte
Cobreix	Cobert per
Farceix	Farcit per 4081
Talla	Tallat per
Recolza	Se li recolza
Es lliura	Se li lliura

Observacions:

Interpretació:	
Datació	Criteri datació

Foto/ Diapo:	<input type="checkbox"/> Recull mostres	Tipus de mostra:

Població/ Terme municipal:		Àrea arqueològica/ Jaciment		UE
BARCELONA (El Barcelonès)		TRAM LAV SANTS-SAGRERA Codi: MHCB 086/08		4081
Zona/ àmbit	Sector	Definició		
TORRE DEL FANG	4	FARCIMENT		

Comp. geològica	Comp. orgànica	Comp. artificial
TERRA	CARBONS (presència alta)	RESTES DE MATERIAL CONSTRUCTIU
Posició	Dimensions	Orientació
Tamany	Consistència/ Compactació	Color
SORRA (0'02-2 mm.)	COMPACTACIÓ MITJA	GRIS

	Màximes	Minimes	Orientació pendent
Cotes superiors		-	
			Potència

Igual a	En contacte
Cobreix	Cobert per
Farceix 4080	Farcit per
Talla	Tallat per
Recolza	Se li recolza
Es lliura	Se li lliura

Observacions:

Interpretació:	
Datació	Criteri datació

Foto/ Diapo:	<input type="checkbox"/> Recull mostres	Tipus de mostra:

Població/ Terme municipal:		Àrea arqueològica/ Jaciment		UE
BARCELONA (El Barcelonès)		TRAM LAV SANTS-SAGRERA Codi MHCB 086/08		4082
Zona/ àmbit	Sector	Definició		
TORRE DEL FANG	4	NEGATIVA: forat de pal		

Comp. geològica	Comp. orgànica	Comp. artificial
Posició	Dimensions	Orientació
Tamany	Consistència/ Compactació	Color

Cotes superiors		Màximes	Minimes	Orientació pendent
Potència				

Igual a	En contacte
Cobreix	Cobert per
Farceix	Farcit per 4083
Talla 4014,4064	Tallat per
Recolza	Se li recolza
Es lliura	Se li lliura

Observacions:	

Interpretació:	
Datació	Criteri datació

Foto/ Diapo:	<input type="checkbox"/> Recull mostres	Tipus de mostra:

Població/ Terme municipal:		Àrea arqueològica/ Jaciment		UE
BARCELONA (El Barcelonès)		TRAM LAV SANTS-SAGRERA Codi MHCB 086/08		4083
Zona/ àmbit	Sector	Definició		
TORRE DEL FANG	4	FARCIMENT		

Comp. geològica	Comp. orgànica	Comp. artificial
TERRA + PEDRES		RESTES DE MATERIAL CONSTRUCTIU
Posició	Dimensions	Orientació
Tamany	Consistència/ Compactació	Color
	ARGILOSA	GRIS

Cotes superiors		Màximes	Minimes	Orientació pendent
Potència				

Igual a	En contacte
Cobreix 4014	Cobert per 4063
Farceix 4082	Farcit per
Talla	Tallat per
Recolza	Se li recolza
Es lliura	Se li lliura

Observacions:	

Interpretació:	
Datació	Criteri datació

Foto/ Diapo:	<input type="checkbox"/> Recull mostres	Tipus de mostra:

Població/ Terme municipal:		Àrea arqueològica/ Jaciment		UE
BARCELONA (El Barcelonès)		TRAM LAV SANTS-SAGRERA Codi: MHCB 086/08		4084
Zona/ àmbit	Sector	Definició		
TORRE DEL FANG	4	NEGATIVA: retall		

Comp. geològica	Comp. orgànica	Comp. artificial
Posició	Dimensions	Orientació
Tamany	Consistència/ Compactació	Color

Cotes superiors		Màximes	Minimes	Orientació pendent
Potència				

Igual a	En contacte
Cobreix	Cobert per
Farceix	Farcit per 4085
Talla	Tallat per
Recolza	Se li recolza
Es lliura	Se li lliura

Observacions:

Interpretació:	
Datació	Criteri datació

Foto/ Diapo:	<input type="checkbox"/> Recull mostres	Tipus de mostra:

Població/ Terme municipal:		Àrea arqueològica/ Jaciment		UE
BARCELONA (El Barcelonès)		TRAM LAV SANTS-SAGRERA Codi: MHCB 086/08		4085
Zona/ àmbit	Sector	Definició		
TORRE DEL FANG	4	FARCIMENT		

Comp. geològica	Comp. orgànica	Comp. artificial
TERRA		
Posició	Dimensions	Orientació
Tamany	Consistència/ Compactació	Color
SORRA (0'02-2 mm.)	SOLTA	MARRO

Cotes superiors		Màximes	Minimes	Orientació pendent
Potència				

Igual a	En contacte
Cobreix	Cobert per
Farceix	Farcit per
Talla	Tallat per
Recolza	Se li recolza
Es lliura	Se li lliura

Observacions:

Interpretació:	
Datació	Criteri datació

Foto/ Diapo:	<input type="checkbox"/> Recull mostres	Tipus de mostra:

Població/ Terme municipal:		Àrea arqueològica/ Jaciment		UE
BARCELONA (El Barcelonès)		TRAM LAV SANTS-SAGRERA Codi: MHCB 086/08		4086
Zona/ àmbit	Sector	Definició		
TORRE DEL FANG	4	NEGATIVA: retall		

Comp. geològica	Comp. orgànica	Comp. artificial
Posició	Dimensions	Orientació
Tamany	Consistència/ Compactació	Color

	Màximes	Minimes	Orientació pendent
Cotes superiors		-	
			Potència

Igual a	En contacte
Cobreix	Cobert per
Farceix	Farcit per 4087,4088
Talla	Tallat per
Recolza	Se li recolza
Es lliura	Se li lliura

Observacions:
Retall per a posar porta principal.

Interpretació:	
Datació	Criteri datació

Foto/ Diapo.	<input type="checkbox"/> Recull mostres	Tipus de mostra:

Població/ Terme municipal:		Àrea arqueològica/ Jaciment		UE
BARCELONA (El Barcelonès)		TRAM LAV SANTS-SAGRERA Codi: MHCB 086/08		4087
Zona/ àmbit	Sector	Definició		
TORRE DEL FANG	4	ESTRUCTURA: base llinda		

Comp. geològica	Comp. orgànica	Comp. artificial
		MORTER GRIS + TOTXOS MASSISSOS
Posició	Dimensions	Orientació
Tamany	Consistència/ Compactació	Color

	Màximes	Minimes	Orientació pendent
Cotes superiors		-	
			Potència

Igual a	En contacte
Cobreix	Cobert per 4088
Farceix 4086	Farcit per
Talla	Tallat per
Recolza	Se li recolza
Es lliura	Se li lliura

Observacions:
Base llinda porta principal.

Interpretació:	
Datació	Criteri datació

Foto/ Diapo.	<input type="checkbox"/> Recull mostres	Tipus de mostra:

Població/ Terme municipal:		Àrea arqueològica/ Jaciment		UE
BARCELONA (El Barcelonès)		TRAM LAV SANTS-SAGRERA Codi: MHCB 086/08		4088
Zona/ àmbit	Sector	Definició		
TORRE DEL FANG	4	ESTRUCTURA: llinda		

Comp. geològica	Comp. orgànica	Comp. artificial
		MORTER GRIS + TOTXOS MASSISSOS
Posició	Dimensions	Orientació
Tamany	Consistència/ Compactació	Color

Cotes superiors		Màximes	Minimes	Orientació pendent
Potència				

Igual a	En contacte
Cobreix 4087	Cobert per
Farceix 4086	Farcit per
Talla	Tallat per
Recolza	Se li recolza
Es lliura	Se li lliura

Observacions:
Llinda porta principal.

Interpretació:

Datació Criteri datació

Foto/ Diapo: Recull mostres Tipus de mostra:

Població/ Terme municipal:		Àrea arqueològica/ Jaciment		UE
BARCELONA (El Barcelonès)		TRAM LAV SANTS-SAGRERA Codi: MHCB 086/08		4089
Zona/ àmbit	Sector	Definició		
TORRE DEL FANG	4	NEGATIVA: forat de pal		

Comp. geològica	Comp. orgànica	Comp. artificial
Posició	Dimensions	Orientació
Tamany	Consistència/ Compactació	Color

Cotes superiors		Màximes	Minimes	Orientació pendent
Potència				

Igual a	En contacte
Cobreix	Cobert per
Farceix	Farcit per 4090,4091
Talla 4014,4064	Tallat per
Recolza	Se li recolza
Es lliura	Se li lliura

Observacions:

Interpretació:

Datació Criteri datació

Foto/ Diapo: Recull mostres Tipus de mostra:

Població/ Terme municipal:		Àrea arqueològica/ Jaciment		UE
BARCELONA (El Barcelonès)		TRAM LAV SANTS-SAGRERA Codi MHCB 086/08		4090
Zona/ àmbit	Sector	Definició		
TORRE DEL FANG	4	FARCIMENT		

Comp. geològica	Comp. orgànica	Comp. artificial
TERRA + PEDRES		
Posició	Dimensions	Orientació
Tamany	Consistència/ Compactació	Color
VARIABLE	ARGILOSA	GRIS

	Màximes	Minimes	Orientació pendent
Cotes superiors		-	
			Potència

Igual a	En contacte
Cobreix 4091	Cobert per 4063
Farceix 4089	Farcit per
Talla	Tallat per
Recolza	Se li recolza
Es lliura	Se li lliura

Observacions:

Interpretació:	
Datació	Criteri datació

Foto/ Diapo.	<input type="checkbox"/> Recull mostres	Tipus de mostra:

Població/ Terme municipal:		Àrea arqueològica/ Jaciment		UE
BARCELONA (El Barcelonès)		TRAM LAV SANTS-SAGRERA Codi MHCB 086/08		4091
Zona/ àmbit	Sector	Definició		
TORRE DEL FANG	4	ESTRUCTURA		

Comp. geològica	Comp. orgànica	Comp. artificial
Posició	Dimensions	Orientació
Tamany	Consistència/ Compactació	Color

	Màximes	Minimes	Orientació pendent
Cotes superiors		-	
			Potència

Igual a	En contacte
Cobreix	Cobert per 4090
Farceix 4089	Farcit per
Talla	Tallat per
Recolza	Se li recolza
Es lliura	Se li lliura

Observacions:
Base forat de pal UE 4091.

Interpretació:	
Datació	Criteri datació

Foto/ Diapo.	<input type="checkbox"/> Recull mostres	Tipus de mostra:

Població/ Terme municipal:		Àrea arqueològica/ Jaciment		UE
BARCELONA (El Barcelonès)		TRAM LAV SANTS-SAGRERA Codi MHCB 086/08		4092
Zona/ àmbit	Sector	Definició		
TORRE DEL FANG	4	NEGATIVA: forat de pal		

Comp. geològica	Comp. orgànica	Comp. artificial
Posició	Dimensions	Orientació
Tamany	Consistència/ Compactació	Color

	Màximes	Minimes	Orientació pendent
Cotes superiors		-	
			Potència

Igual a	En contacte
Cobreix	Cobert per
Farceix	Farcit per 4093
Talla 4014,4064	Tallat per
Recolza	Se li recolza
Es lliura	Se li lliura

Observacions:

Interpretació:	
Datació	Criteri datació

Foto/ Diapo:	<input type="checkbox"/> Recull mostres	Tipus de mostra:

Població/ Terme municipal:		Àrea arqueològica/ Jaciment		UE
BARCELONA (El Barcelonès)		TRAM LAV SANTS-SAGRERA Codi MHCB 086/08		4093
Zona/ àmbit	Sector	Definició		
TORRE DEL FANG	4	FARCIMENT		

Comp. geològica	Comp. orgànica	Comp. artificial
TERRA		
Posició	Dimensions	Orientació
Tamany	Consistència/ Compactació	Color
SORRA (0'02-2 mm.)	COMPACTACIÓ MITJA	MARRO

	Màximes	Minimes	Orientació pendent
Cotes superiors		-	
			Potència

Igual a	En contacte
Cobreix	Cobert per 4063
Farceix 4092	Farcit per
Talla	Tallat per
Recolza	Se li recolza
Es lliura	Se li lliura

Observacions:

Interpretació:	
Datació	Criteri datació

Foto/ Diapo:	<input type="checkbox"/> Recull mostres	Tipus de mostra:

Població/ Terme municipal:		Àrea arqueològica/ Jaciment		UE
BARCELONA (El Barcelonès)		TRAM LAV SANTS-SAGRERA Codi MHCB 086/08		4094
Zona/ àmbit	Sector	Definició		
TORRE DEL FANG	4	NEGATIVA: forat de pal		

Comp. geològica	Comp. orgànica	Comp. artificial
Posició	Dimensions	Orientació
Tamany	Consistència/ Compactació	Color

	Màximes	Minimes	Orientació pendent
Cotes superiors		-	
			Potència

Igual a	En contacte
Cobreix	Cobert per
Farceix	Farcit per 4095
Talla 4014,4063,4064	Tallat per
Recolza	Se li recolza
Es lliura	Se li lliura

Observacions:

Interpretació:	
Datació	Criteri datació

Foto/ Diapo:	<input type="checkbox"/> Recull mostres	Tipus de mostra:

Població/ Terme municipal:		Àrea arqueològica/ Jaciment		UE
BARCELONA (El Barcelonès)		TRAM LAV SANTS-SAGRERA Codi MHCB 086/08		4095
Zona/ àmbit	Sector	Definició		
TORRE DEL FANG	4	FARCIMENT		

Comp. geològica	Comp. orgànica	Comp. artificial
TERRA		
Posició	Dimensions	Orientació
Tamany	Consistència/ Compactació	Color
SORRA (0'02-2 mm.)	COMPACTACIÓ MITJA	MARRO

	Màximes	Minimes	Orientació pendent
Cotes superiors		-	
			Potència

Igual a	En contacte
Cobreix 4014	Cobert per 4011
Farceix 4094	Farcit per
Talla	Tallat per
Recolza	Se li recolza
Es lliura	Se li lliura

Observacions:

Interpretació:	
Datació	Criteri datació

Foto/ Diapo:	<input type="checkbox"/> Recull mostres	Tipus de mostra:

Població/ Terme municipal:		Àrea arqueològica/ Jaciment		UE
BARCELONA (El Barcelonès)		TRAM LAV SANTS-SAGRERA Codi: MHCB 086/08		4096
Zona/ àmbit	Sector	Definició		
TORRE DEL FANG	4	NEGATIVA: rasa		

Comp. geològica	Comp. orgànica	Comp. artificial
Posició	Dimensions	Orientació
Tamany	Consistència/ Compactació	Color

	Màximes	Minimes	Orientació pendent
Cotes superiors		-	
			Potència

Igual a	En contacte
Cobreix	Cobert per
Farceix	Farcit per 4097
Talla	Tallat per
Recolza	Se li recolza
Es lliura	Se li lliura

Observacions:

Interpretació:	
Datació	Criteri datació

Foto/ Diapo:	<input type="checkbox"/> Recull mostres	Tipus de mostra:

Població/ Terme municipal:		Àrea arqueològica/ Jaciment		UE
BARCELONA (El Barcelonès)		TRAM LAV SANTS-SAGRERA Codi: MHCB 086/08		4097
Zona/ àmbit	Sector	Definició		
TORRE DEL FANG	4	ESTRUCTURA: mur		

Comp. geològica	Comp. orgànica	Comp. artificial
PEDRES		MORTER BLANC + TOTXOS MASSISSOS
Posició	Dimensions	Orientació
Tamany	Consistència/ Compactació	Color

	Màximes	Minimes	Orientació pendent
Cotes superiors		-	
			Potència

Igual a	En contacte
Cobreix	Cobert per
Farceix 4096	Farcit per
Talla	Tallat per
Recolza	Se li recolza
Es lliura	Se li lliura

Observacions:

Interpretació:	
Datació	Criteri datació

Foto/ Diapo:	<input type="checkbox"/> Recull mostres	Tipus de mostra:

Població/ Terme municipal:		Àrea arqueològica/ Jaciment		UE
BARCELONA (El Barcelonès)		TRAM LAV SANTS-SAGRERA Codi MHCB 086/08		4098
Zona/ àmbit	Sector	Definició		
TORRE DEL FANG	4	NEGATIVA: forat de pal		

Comp. geològica	Comp. orgànica	Comp. artificial
Posició	Dimensions	Orientació
Tamany	Consistència/ Compactació	Color

	Màximes	Minimes	Orientació pendent
Cotes superiors		-	Potència

Igual a	En contacte
Cobreix	Cobert per
Farceix	Farcit per 4099,4100
Talla 4014,4064	Tallat per
Recolza	Se li recolza
Es lliura	Se li lliura

Observacions:

Interpretació:	
Datació	Criteri datació

Foto/ Diapo:	<input type="checkbox"/> Recull mostres	Tipus de mostra:

Població/ Terme municipal:		Àrea arqueològica/ Jaciment		UE
BARCELONA (El Barcelonès)		TRAM LAV SANTS-SAGRERA Codi MHCB 086/08		4099
Zona/ àmbit	Sector	Definició		
TORRE DEL FANG	4	FARCIMENT		

Comp. geològica	Comp. orgànica	Comp. artificial
TERRA + PEDRES		
Posició	Dimensions	Orientació
Tamany	Consistència/ Compactació	Color
VARIABLE	ARGILOSA	GRIS

	Màximes	Minimes	Orientació pendent
Cotes superiors		-	Potència

Igual a	En contacte
Cobreix 4100	Cobert per 4063
Farceix 4098	Farcit per
Talla	Tallat per
Recolza	Se li recolza
Es lliura	Se li lliura

Observacions:

Interpretació:	
Datació	Criteri datació

Foto/ Diapo:	<input type="checkbox"/> Recull mostres	Tipus de mostra:

Població/ Terme municipal:		Àrea arqueològica/ Jaciment		UE
BARCELONA (El Barcelonès)		TRAM LAV SANTS-SAGRERA Codi MHCB 086/08		4100
Zona/ àmbit	Sector	Definició		
TORRE DEL FANG	4	ESTRUCTURA		

Comp. geològica	Comp. orgànica	Comp. artificial
TERRA		RAJOLS
Posició	Dimensions	Orientació
Tamany	Consistència/ Compactació	Color
	SOLTA	GRIS

Cotes superiors		Màximes	Minimes	Orientació pendent
		-		
Potència				

Igual a	En contacte
Cobreix	Cobert per 4099
Farceix 4098	Farcit per
Talla	Tallat per
Recolza	Se li recolza
Es lliura	Se li lliura

Observacions:
Base del forat de pal UE 4098. Formada per un troç de rajola i terra de color gris.

Interpretació:

Datació Criteri datació

Foto/ Diapo. Recull mostres Tipus de mostra:

Població/ Terme municipal:		Àrea arqueològica/ Jaciment		UE
BARCELONA (El Barcelonès)		TRAM LAV SANTS-SAGRERA Codi MHCB 086/08		4105
Zona/ àmbit	Sector	Definició		
TORRE DEL FANG	4	ESTRUCTURA: mur		

Comp. geològica	Comp. orgànica	Comp. artificial
PEDRES		MORTER BLANC + TOTXOS MASSISSOS
Posició	Dimensions	Orientació
Tamany	Consistència/ Compactació	Color

Cotes superiors		Màximes	Minimes	Orientació pendent
		-		
Potència				

Igual a	En contacte
Cobreix 4014	Cobert per 4003
Farceix 4110	Farcit per
Talla	Tallat per
Recolza 1102	Se li recolza 4145
Es lliura	Se li lliura

Observacions:

Interpretació:

Datació Criteri datació

Foto/ Diapo. Recull mostres Tipus de mostra:

Població/ Terme municipal:		Àrea arqueològica/ Jaciment		UE
BARCELONA (El Barcelonès)		TRAM LAV SANTS-SAGRERA Codi MHCB 086/08		4110
Zona/ àmbit	Sector	Definició		
TORRE DEL FANG	4	NEGATIVA: rasa		

Comp. geològica	Comp. orgànica	Comp. artificial
Posició	Dimensions	Orientació
Tamany	Consistència/ Compactació	Color

	Màximes	Minimes	Orientació pendent
Cotes superiors		-	
			Potència

Igual a	En contacte
Cobreix	Cobert per
Farceix	Farcit per 4105
Talla 4014,4031,4111,4242	Tallat per
Recolza	Se li recolza
Es lliura	Se li lliura

Observacions:
Rasa mur UE 4105.

Interpretació:	
Datació	Criteri datació

Foto/ Diapo.	<input type="checkbox"/> Recull mostres	Tipus de mostra:

Població/ Terme municipal:		Àrea arqueològica/ Jaciment		UE
BARCELONA (El Barcelonès)		TRAM LAV SANTS-SAGRERA Codi MHCB 086/08		4111
Zona/ àmbit	Sector	Definició		
TORRE DEL FANG	4	ESTRUCTURA		

Comp. geològica	Comp. orgànica	Comp. artificial
PEDRES		MORTER BARREJAT AMB SORRA
Posició	Dimensions	Orientació
Tamany	Consistència/ Compactació	Color

	Màximes	Minimes	Orientació pendent
Cotes superiors		-	
			Potència

Igual a	En contacte
Cobreix 4112	Cobert per 4003
Farceix 4118	Farcit per
Talla	Tallat per 4110
Recolza 1102	Se li recolza 4145,4242
Es lliura	Se li lliura 4029

Observacions:
Possible base de premsa.

Interpretació:	
Datació	Criteri datació

Foto/ Diapo.	<input type="checkbox"/> Recull mostres	Tipus de mostra:

Població/ Terme municipal:		Àrea arqueològica/ Jaciment		UE
BARCELONA (El Barcelonès)		TRAM LAV SANTS-SAGRERA Codi: MHCB 086/08		4112
Zona/ àmbit	Sector	Definició		
TORRE DEL FANG	4	ESTRUCTURA: banqueta fonamentació		

Comp. geològica	Comp. orgànica	Comp. artificial
PEDRES		MORTER BARREJAT AMB SORRA
Posició	Dimensions	Orientació
Tamany	Consistència/ Compactació	Color

Cotes superiors		Màximes	Minimes	Orientació pendent
Potència				

Igual a	1104	En contacte
Cobreix	4224	Cobert per 1102,4031
Farceix	1103	Farcit per
Talla		Tallat per
Recolza		Se li recolza
Es lliura		Se li lliura

Observacions:

Interpretació:	
Datació	Criteri datació

Foto/ Diapo:	<input type="checkbox"/> Recull mostres	Tipus de mostra:

Població/ Terme municipal:		Àrea arqueològica/ Jaciment		UE
BARCELONA (El Barcelonès)		TRAM LAV SANTS-SAGRERA Codi: MHCB 086/08		4118
Zona/ àmbit	Sector	Definició		
TORRE DEL FANG	4	NEGATIVA: rasa		

Comp. geològica	Comp. orgànica	Comp. artificial
Posició	Dimensions	Orientació
Tamany	Consistència/ Compactació	Color

Cotes superiors		Màximes	Minimes	Orientació pendent
Potència				

Igual a		En contacte
Cobreix		Cobert per
Farceix		Farcit per 4111
Talla	4014,4031	Tallat per
Recolza		Se li recolza
Es lliura		Se li lliura

Observacions:
Rasa de l'estructura UE 4111.

Interpretació:	
Datació	Criteri datació

Foto/ Diapo:	<input type="checkbox"/> Recull mostres	Tipus de mostra:

Població/ Terme municipal:		Àrea arqueològica/ Jaciment		UE
BARCELONA (El Barcelonès)		TRAM LAV SANTS-SAGRERA Codi: MHCB 086/08		4145
Zona/ àmbit	Sector	Definició		
TORRE DEL FANG	4	ESTRUCTURA		

Comp. geològica	Comp. orgànica	Comp. artificial
PEDRES		MORTER BLANC + TOTXOS MASSISSOS
Posició	Dimensions	Orientació
Tamany	Consistència/ Compactació	Color

Cotes superiors		Orientació pendent	
Màximes	Minimes		
	-	Potència	

Igual a	En contacte
Cobreix 4014	Cobert per 4002
Farceix 4148	Farcit per
Talla	Tallat per
Recolza 4105,4111	Se li recolza
Es lliura	Se li lliura

Observacions:

Interpretació:	
Datació	Criteri datació

Foto/ Diapo:	<input type="checkbox"/> Recull mostres	Tipus de mostra:

Població/ Terme municipal:		Àrea arqueològica/ Jaciment		UE
BARCELONA (El Barcelonès)		TRAM LAV SANTS-SAGRERA Codi: MHCB 086/08		4148
Zona/ àmbit	Sector	Definició		
TORRE DEL FANG	4	NEGATIVA: rasa		

Comp. geològica	Comp. orgànica	Comp. artificial
Posició	Dimensions	Orientació
Tamany	Consistència/ Compactació	Color

Cotes superiors		Orientació pendent	
Màximes	Minimes		
	-	Potència	

Igual a	En contacte
Cobreix	Cobert per
Farceix	Farcit per 4145,4149
Talla 4014,4031,4242	Tallat per
Recolza	Se li recolza
Es lliura	Se li lliura

Observacions:
Rasa estructura UE 4145.

Interpretació:	
Datació	Criteri datació

Foto/ Diapo:	<input type="checkbox"/> Recull mostres	Tipus de mostra:

Població/ Terme municipal:		Àrea arqueològica/ Jaciment		UE
BARCELONA (El Barcelonès)		TRAM LAV SANTS-SAGRERA Codi: MHCB 086/08		4149
Zona/ àmbit	Sector	Definició		
TORRE DEL FANG	4	FARCIMENT		
Comp. geològica	Comp. orgànica	Comp. artificial		
TERRA				
Posició	Dimensions	Orientació		
Tamany	Consistència/ Compactació	Color		
SORRA (0'02-2 mm.)	SOLTA	MARRO FOSC		
Cotes superiors		Màximes	Minimes	Orientació pendent
Potència				
Igual a	En contacte			
Cobreix 4014	Cobert per 4029			
Farceix 4148	Farcit per			
Talla	Tallat per			
Recolza	Se li recolza			
Es lliura	Se li lliura			
Observacions:				
Interpretació:				
Datació		Criteri datació		
Foto/ Diapo.	<input type="checkbox"/> Recull mostres	Tipus de mostra:		

Població/ Terme municipal:		Àrea arqueològica/ Jaciment		UE
BARCELONA (El Barcelonès)		TRAM LAV SANTS-SAGRERA Codi: MHCB 086/08		4200
Zona/ àmbit	Sector	Definició		
TORRE DEL FANG	4	NEGATIVA: retall		
Comp. geològica	Comp. orgànica	Comp. artificial		
Posició	Dimensions	Orientació		
Tamany	Consistència/ Compactació	Color		
Cotes superiors		Màximes	Minimes	Orientació pendent
Potència				
Igual a	En contacte			
Cobreix	Cobert per			
Farceix	Farcit per 4201			
Talla 4224	Tallat per			
Recolza	Se li recolza			
Es lliura	Se li lliura			
Observacions:				
Interpretació:				
Possible rasa de vinya.				
Datació		Criteri datació		
Foto/ Diapo.	<input type="checkbox"/> Recull mostres	Tipus de mostra:		

Població/ Terme municipal:		Àrea arqueològica/ Jaciment		UE
BARCELONA (El Barcelonès)		TRAM LAV SANTS-SAGRERA Codi: MHCB 086/08		4201
Zona/ àmbit	Sector	Definició		
TORRE DEL FANG	4	FARCIMENT		

Comp. geològica	Comp. orgànica	Comp. artificial
TERRA		
Posició	Dimensions	Orientació
Tamany	Consistència/ Compactació	Color
SORRA (0'02-2 mm.)	ARGILOSA	MARRO

Cotes superiors		Màximes	Minimes	Orientació pendent
Potència				

Igual a	En contacte
Cobreix 4224	Cobert per 4014
Farceix 4200,4202	Farcit per
Talla	Tallat per
Recolza	Se li recolza
Es lliura	Se li lliura

Observacions:
Farciment rasa de vinya UE 4200.

Interpretació:	
Datació	Criteri datació

Foto/ Diapo.	<input type="checkbox"/> Recull mostres	Tipus de mostra:

Població/ Terme municipal:		Àrea arqueològica/ Jaciment		UE
BARCELONA (El Barcelonès)		TRAM LAV SANTS-SAGRERA Codi: MHCB 086/08		4202
Zona/ àmbit	Sector	Definició		
TORRE DEL FANG	4	NEGATIVA: retall		

Comp. geològica	Comp. orgànica	Comp. artificial
Posició	Dimensions	Orientació
Tamany	Consistència/ Compactació	Color

Cotes superiors		Màximes	Minimes	Orientació pendent
Potència				

Igual a	En contacte
Cobreix	Cobert per
Farceix	Farcit per 4201
Talla 4224	Tallat per
Recolza	Se li recolza
Es lliura	Se li lliura

Observacions:

Interpretació:	
Possible forat del cep.	
Datació	Criteri datació

Foto/ Diapo.	<input type="checkbox"/> Recull mostres	Tipus de mostra:

Població/ Terme municipal:		Àrea arqueològica/ Jaciment		UE
BARCELONA (El Barcelonès)		TRAM LAV SANTS-SAGRERA Codi MHCB 086/08		4203
Zona/ àmbit	Sector	Definició		
TORRE DEL FANG	4	NEGATIVA: retall		

Comp. geològica	Comp. orgànica	Comp. artificial
Posició	Dimensions	Orientació
Tamany	Consistència/ Compactació	Color

	Màximes	Minimes	Orientació pendent
Cotes superiors		-	
			Potència

Igual a	En contacte
Cobreix	Cobert per
Farceix	Farcit per 4204
Talla 4224	Tallat per
Recolza	Se li recolza
Es lliura	Se li lliura

Observacions:

Interpretació:	
Possible rasa de vinya.	
Datació	Criteri datació

Foto/ Diapo:	<input type="checkbox"/> Recull mostres	Tipus de mostra:

Població/ Terme municipal:		Àrea arqueològica/ Jaciment		UE
BARCELONA (El Barcelonès)		TRAM LAV SANTS-SAGRERA Codi MHCB 086/08		4204
Zona/ àmbit	Sector	Definició		
TORRE DEL FANG	4	FARCIMENT		

Comp. geològica	Comp. orgànica	Comp. artificial
TERRA		
Posició	Dimensions	Orientació
Tamany	Consistència/ Compactació	Color
SORRA (0'02-2 mm.)	ARGILOSA	MARRO

	Màximes	Minimes	Orientació pendent
Cotes superiors		-	
			Potència

Igual a	En contacte
Cobreix 4224	Cobert per 4014
Farceix 4203,4205,4206	Farcit per
Talla	Tallat per
Recolza	Se li recolza
Es lliura	Se li lliura

Observacions:
Farciment rasa de vinya UE 4200.

Interpretació:	
Datació	Criteri datació

Foto/ Diapo:	<input type="checkbox"/> Recull mostres	Tipus de mostra:

Població/ Terme municipal:		Àrea arqueològica/ Jaciment		UE
BARCELONA (El Barcelonès)		TRAM LAV SANTS-SAGRERA Codi: MHCB 086/08		4205
Zona/ àmbit	Sector	Definició		
TORRE DEL FANG	4	NEGATIVA: retall		

Comp. geològica	Comp. orgànica	Comp. artificial
Posició	Dimensions	Orientació
Tamany	Consistència/ Compactació	Color

	Màximes	Minimes	Orientació pendent
Cotes superiors		-	
			Potència

Igual a	En contacte
Cobreix	Cobert per
Farceix	Farcit per 4204
Talla 4224	Tallat per
Recolza	Se li recolza
Es lliura	Se li lliura

Observacions:

Interpretació:	
Possible forat del cep.	
Datació	Criteri datació

Foto/ Diapo:	<input type="checkbox"/> Recull mostres	Tipus de mostra:

Població/ Terme municipal:		Àrea arqueològica/ Jaciment		UE
BARCELONA (El Barcelonès)		TRAM LAV SANTS-SAGRERA Codi: MHCB 086/08		4206
Zona/ àmbit	Sector	Definició		
TORRE DEL FANG	4	NEGATIVA: retall		

Comp. geològica	Comp. orgànica	Comp. artificial
Posició	Dimensions	Orientació
Tamany	Consistència/ Compactació	Color

	Màximes	Minimes	Orientació pendent
Cotes superiors		-	
			Potència

Igual a	En contacte
Cobreix	Cobert per
Farceix	Farcit per 4204
Talla 4224	Tallat per
Recolza	Se li recolza
Es lliura	Se li lliura

Observacions:

Interpretació:	
Possible forat del cep.	
Datació	Criteri datació

Foto/ Diapo:	<input type="checkbox"/> Recull mostres	Tipus de mostra:

Població/ Terme municipal:		Àrea arqueològica/ Jaciment		UE
BARCELONA (El Barcelonès)		TRAM LAV SANTS-SAGRERA Codi: MHCB 086/08		4207
Zona/ àmbit	Sector	Definició		
TORRE DEL FANG	4	NEGATIVA: retall		
Comp. geològica	Comp. orgànica	Comp. artificial		
Posició	Dimensions	Orientació		
Tamany	Consistència/ Compactació	Color		
Cotes superiors		Màximes	Minimes	Orientació pendent
Potència				
Igual a	En contacte			
Cobreix	Cobert per			
Farceix	Farcit per		4208	
Talla	Tallat per			
			4224	
Recolza	Se li recolza			
Es lliura	Se li lliura			
Observacions:				
Interpretació:				
Possible rasa de vinya.				
Datació		Criteri datació		
Foto/ Diapo.		<input type="checkbox"/> Recull mostres	Tipus de mostra:	

Població/ Terme municipal:		Àrea arqueològica/ Jaciment		UE
BARCELONA (El Barcelonès)		TRAM LAV SANTS-SAGRERA Codi: MHCB 086/08		4208
Zona/ àmbit	Sector	Definició		
TORRE DEL FANG	4	FARCIMENT		
Comp. geològica	Comp. orgànica	Comp. artificial		
TERRA				
Posició	Dimensions	Orientació		
Tamany	Consistència/ Compactació	Color		
SORRA (0'02-2 mm.)	ARGILOSA	MARRO		
Cotes superiors		Màximes	Minimes	Orientació pendent
Potència				
Igual a	En contacte			
Cobreix	Cobert per		4014	
Farceix	Farcit per		4207,4209,4210,4211	
Talla	Tallat per			
Recolza	Se li recolza			
Es lliura	Se li lliura			
Observacions:				
Farciment rasa de vinya UE 4200.				
Interpretació:				
Datació		Criteri datació		
Foto/ Diapo.		<input type="checkbox"/> Recull mostres	Tipus de mostra:	

Població/ Terme municipal:		Àrea arqueològica/ Jaciment		UE
BARCELONA (El Barcelonès)		TRAM LAV SANTS-SAGRERA Codi: MHCB 086/08		4209
Zona/ àmbit	Sector	Definició		
TORRE DEL FANG	4	NEGATIVA: retall		

Comp. geològica	Comp. orgànica	Comp. artificial
Posició	Dimensions	Orientació
Tamany	Consistència/ Compactació	Color

	Màximes	Minimes	Orientació pendent
Cotes superiors		-	
			Potència

Igual a	En contacte
Cobreix	Cobert per
Farceix	Farcit per 4208
Talla 4224	Tallat per
Recolza	Se li recolza
Es lliura	Se li lliura

Observacions:

Interpretació:	
Possible forat del cep.	
Datació	Criteri datació

Foto/ Diapo:	<input type="checkbox"/> Recull mostres	Tipus de mostra:

Població/ Terme municipal:		Àrea arqueològica/ Jaciment		UE
BARCELONA (El Barcelonès)		TRAM LAV SANTS-SAGRERA Codi: MHCB 086/08		4210
Zona/ àmbit	Sector	Definició		
TORRE DEL FANG	4	NEGATIVA: retall		

Comp. geològica	Comp. orgànica	Comp. artificial
Posició	Dimensions	Orientació
Tamany	Consistència/ Compactació	Color

	Màximes	Minimes	Orientació pendent
Cotes superiors		-	
			Potència

Igual a	En contacte
Cobreix	Cobert per
Farceix	Farcit per 4208
Talla 4224	Tallat per
Recolza	Se li recolza
Es lliura	Se li lliura

Observacions:

Interpretació:	
Possible forat del cep.	
Datació	Criteri datació

Foto/ Diapo:	<input type="checkbox"/> Recull mostres	Tipus de mostra:

Població/ Terme municipal:		Àrea arqueològica/ Jaciment		UE
BARCELONA (El Barcelonès)		TRAM LAV SANTS-SAGRERA Codi: MHCB 086/08		4211
Zona/ àmbit	Sector	Definició		
TORRE DEL FANG	4	NEGATIVA: retall		

Comp. geològica	Comp. orgànica	Comp. artificial
Posició	Dimensions	Orientació
Tamany	Consistència/ Compactació	Color

	Màximes	Minimes	Orientació pendent
Cotes superiors		-	
			Potència

Igual a	En contacte
Cobreix	Cobert per
Farceix	Farcit per 4208
Talla 4224	Tallat per
Recolza	Se li recolza
Es lliura	Se li lliura

Observacions:

Interpretació:	
Possible forat del cep.	
Datació	Criteri datació

Foto/ Diapo:	<input type="checkbox"/> Recull mostres	Tipus de mostra:

Població/ Terme municipal:		Àrea arqueològica/ Jaciment		UE
BARCELONA (El Barcelonès)		TRAM LAV SANTS-SAGRERA Codi: MHCB 086/08		4212
Zona/ àmbit	Sector	Definició		
TORRE DEL FANG	4	NEGATIVA: retall		

Comp. geològica	Comp. orgànica	Comp. artificial
Posició	Dimensions	Orientació
Tamany	Consistència/ Compactació	Color

	Màximes	Minimes	Orientació pendent
Cotes superiors		-	
			Potència

Igual a	En contacte
Cobreix	Cobert per
Farceix	Farcit per 4213
Talla 4224	Tallat per
Recolza	Se li recolza
Es lliura	Se li lliura

Observacions:

Interpretació:	
Possible rasa de vinya.	
Datació	Criteri datació

Foto/ Diapo:	<input type="checkbox"/> Recull mostres	Tipus de mostra:

Població/ Terme municipal:		Àrea arqueològica/ Jaciment		UE
BARCELONA (El Barcelonès)		TRAM LAV SANTS-SAGRERA Codi: MHCB 086/08		4213
Zona/ àmbit	Sector	Definició		
TORRE DEL FANG	4	FARCIMENT		

Comp. geològica	Comp. orgànica	Comp. artificial
TERRA		
Posició	Dimensions	Orientació
Tamany	Consistència/ Compactació	Color
SORRA (0'02-2 mm.)	ARGILOSA	MARRO

Cotes superiors		Màximes	Minimes	Orientació pendent
Potència				

Igual a	En contacte
Cobreix 4224	Cobert per 4014
Farceix 4212,4214	Farcit per
Talla	Tallat per
Recolza	Se li recolza
Es lliura	Se li lliura

Observacions:
Farciment rasa de vinya UE 4200.

Interpretació:	
Datació	Criteri datació

Foto/ Diapo.	<input type="checkbox"/> Recull mostres	Tipus de mostra:

Població/ Terme municipal:		Àrea arqueològica/ Jaciment		UE
BARCELONA (El Barcelonès)		TRAM LAV SANTS-SAGRERA Codi: MHCB 086/08		4214
Zona/ àmbit	Sector	Definició		
TORRE DEL FANG	4	NEGATIVA: retall		

Comp. geològica	Comp. orgànica	Comp. artificial
Posició	Dimensions	Orientació
Tamany	Consistència/ Compactació	Color

Cotes superiors		Màximes	Minimes	Orientació pendent
Potència				

Igual a	En contacte
Cobreix	Cobert per
Farceix	Farcit per 4213
Talla 4224	Tallat per
Recolza	Se li recolza
Es lliura	Se li lliura

Observacions:

Interpretació:	
Possible forat del cep.	
Datació	Criteri datació

Foto/ Diapo.	<input type="checkbox"/> Recull mostres	Tipus de mostra:

Població/ Terme municipal:		Àrea arqueològica/ Jaciment		UE
BARCELONA (El Barcelonès)		TRAM LAV SANTS-SAGRERA Codi MHCB 086/08		4215
Zona/ àmbit	Sector	Definició		
TORRE DEL FANG	4	NEGATIVA: retall		

Comp. geològica	Comp. orgànica	Comp. artificial
Posició	Dimensions	Orientació
Tamany	Consistència/ Compactació	Color

	Màximes	Minimes	Orientació pendent
Cotes superiors		-	
			Potència

Igual a	En contacte
Cobreix	Cobert per
Farceix	Farcit per 4216
Talla 4224	Tallat per
Recolza	Se li recolza
Es lliura	Se li lliura

Observacions:

Interpretació:	
Possible rasa de vinya.	
Datació	Criteri datació

Foto/ Diapo:	<input type="checkbox"/> Recull mostres	Tipus de mostra:

Població/ Terme municipal:		Àrea arqueològica/ Jaciment		UE
BARCELONA (El Barcelonès)		TRAM LAV SANTS-SAGRERA Codi MHCB 086/08		4216
Zona/ àmbit	Sector	Definició		
TORRE DEL FANG	4	FARCIMENT		

Comp. geològica	Comp. orgànica	Comp. artificial
TERRA		
Posició	Dimensions	Orientació
Tamany	Consistència/ Compactació	Color
SORRA (0'02-2 mm.)	ARGILOSA	MARRO

	Màximes	Minimes	Orientació pendent
Cotes superiors		-	
			Potència

Igual a	En contacte
Cobreix 4224	Cobert per 4014
Farceix 4215	Farcit per
Talla	Tallat per
Recolza	Se li recolza
Es lliura	Se li lliura

Observacions:
Farciment rasa de vinya UE 4200.

Interpretació:	
Datació	Criteri datació

Foto/ Diapo:	<input type="checkbox"/> Recull mostres	Tipus de mostra:

Població/ Terme municipal:		Àrea arqueològica/ Jaciment		UE
BARCELONA (El Barcelonès)		TRAM LAV SANTS-SAGRERA Codi: MHCB 086/08		4217
Zona/ àmbit	Sector	Definició		
TORRE DEL FANG	4	NEGATIVA: retall		

Comp. geològica	Comp. orgànica	Comp. artificial
Posició	Dimensions	Orientació
Tamany	Consistència/ Compactació	Color

	Màximes	Minimes	Orientació pendent
Cotes superiors		-	
			Potència

Igual a	En contacte
Cobreix	Cobert per
Farceix	Farcit per 4218
Talla 4224	Tallat per
Recolza	Se li recolza
Es lliura	Se li lliura

Observacions:

Interpretació:	
Possible rasa de vinya.	
Datació	Criteri datació

Foto/ Diapo:	<input type="checkbox"/> Recull mostres	Tipus de mostra:

Població/ Terme municipal:		Àrea arqueològica/ Jaciment		UE
BARCELONA (El Barcelonès)		TRAM LAV SANTS-SAGRERA Codi: MHCB 086/08		4218
Zona/ àmbit	Sector	Definició		
TORRE DEL FANG	4	FARCIMENT		

Comp. geològica	Comp. orgànica	Comp. artificial
TERRA		
Posició	Dimensions	Orientació
Tamany	Consistència/ Compactació	Color
SORRA (0'02-2 mm.)	ARGILOSA	MARRO

	Màximes	Minimes	Orientació pendent
Cotes superiors		-	
			Potència

Igual a	En contacte
Cobreix 4224	Cobert per 4014
Farceix 4217,4219,4220	Farcit per
Talla	Tallat per
Recolza	Se li recolza
Es lliura	Se li lliura

Observacions:
Farciment rasa de vinya UE 4200.

Interpretació:	
Datació	Criteri datació

Foto/ Diapo:	<input type="checkbox"/> Recull mostres	Tipus de mostra:

Població/ Terme municipal:		Àrea arqueològica/ Jaciment		UE
BARCELONA (El Barcelonès)		TRAM LAV SANTS-SAGRERA Codi: MHCB 086/08		4219
Zona/ àmbit	Sector	Definició		
TORRE DEL FANG	4	NEGATIVA: retall		

Comp. geològica	Comp. orgànica	Comp. artificial
Posició	Dimensions	Orientació
Tamany	Consistència/ Compactació	Color

	Màximes	Minimes	Orientació pendent
Cotes superiors		-	
			Potència

Igual a	En contacte
Cobreix	Cobert per
Farceix	Farcit per 4218
Talla 4224	Tallat per
Recolza	Se li recolza
Es lliura	Se li lliura

Observacions:

Interpretació:	
Possible forat del cep.	
Datació	Criteri datació

Foto/ Diapo:	<input type="checkbox"/> Recull mostres	Tipus de mostra:

Població/ Terme municipal:		Àrea arqueològica/ Jaciment		UE
BARCELONA (El Barcelonès)		TRAM LAV SANTS-SAGRERA Codi: MHCB 086/08		4220
Zona/ àmbit	Sector	Definició		
TORRE DEL FANG	4	NEGATIVA: retall		

Comp. geològica	Comp. orgànica	Comp. artificial
Posició	Dimensions	Orientació
Tamany	Consistència/ Compactació	Color

	Màximes	Minimes	Orientació pendent
Cotes superiors		-	
			Potència

Igual a	En contacte
Cobreix	Cobert per
Farceix	Farcit per 4218
Talla 4224	Tallat per
Recolza	Se li recolza
Es lliura	Se li lliura

Observacions:

Interpretació:	
Possible forat del cep.	
Datació	Criteri datació

Foto/ Diapo:	<input type="checkbox"/> Recull mostres	Tipus de mostra:

Població/ Terme municipal:		Àrea arqueològica/ Jaciment		UE
BARCELONA (El Barcelonès)		TRAM LAV SANTS-SAGRERA Codi: MHCB 086/08		4221
Zona/ àmbit	Sector	Definició		
TORRE DEL FANG	4	NEGATIVA: retall		

Comp. geològica	Comp. orgànica	Comp. artificial
Posició	Dimensions	Orientació
Tamany	Consistència/ Compactació	Color

	Màximes	Minimes	Orientació pendent
Cotes superiors		-	
			Potència

Igual a	En contacte
Cobreix	Cobert per
Farceix	Farcit per 4222
Talla 4224	Tallat per
Recolza	Se li recolza
Es lliura	Se li lliura

Observacions:

Interpretació:	
Possible rasa de vinya.	
Datació	Criteri datació

Foto/ Diapo:	<input type="checkbox"/> Recull mostres	Tipus de mostra:

Població/ Terme municipal:		Àrea arqueològica/ Jaciment		UE
BARCELONA (El Barcelonès)		TRAM LAV SANTS-SAGRERA Codi: MHCB 086/08		4222
Zona/ àmbit	Sector	Definició		
TORRE DEL FANG	4	FARCIMENT		

Comp. geològica	Comp. orgànica	Comp. artificial
TERRA		
Posició	Dimensions	Orientació
Tamany	Consistència/ Compactació	Color
SORRA (0'02-2 mm.)	ARGILOSA	MARRO

	Màximes	Minimes	Orientació pendent
Cotes superiors		-	
			Potència

Igual a	En contacte
Cobreix 4224,4226	Cobert per 4014
Farceix 4221	Farcit per
Talla	Tallat per
Recolza	Se li recolza
Es lliura	Se li lliura

Observacions:
Farciment rasa de vinya UE 4200.

Interpretació:	
Datació	Criteri datació

Foto/ Diapo:	<input type="checkbox"/> Recull mostres	Tipus de mostra:

Població/ Terme municipal:		Àrea arqueològica/ Jaciment		UE
BARCELONA (El Barcelonès)		TRAM LAV SANTS-SAGRERA Codi MHCB 086/08		4224
Zona/ àmbit	Sector	Definició		
TORRE DEL FANG	4	ESTRAT		
Comp. geològica	Comp. orgànica	Comp. artificial		
ARGILA				
Posició	Dimensions	Orientació		
Tamany	Consistència/ Compactació	Color		
SORRA (0'02-2 mm.)	COMPACTACIÓ ALTA	MARRO		
Cotes superiors		Potència	Orientació pendent	
	Màximes - Mínimes			
Igual a 5093		En contacte		
Cobreix	Cobert per 4112,4201,4204,4208,			
Farceix	Farcit per			
Talla	Tallat per 4200,4202,4203,			
Recolza	Se li recolza			
Es lliura	Se li lliura			
Observacions:				
També cobert per: 4213,4216,4218,4222,4230,4267. També tallat per: 4205,4206,4207,4209,4210,4211,4212,4214,4215,4217,4219,4220,4221,4266.				
Interpretació:				
ESTRAT GEOLÒGIC.				
Datació	Criteri datació			
Foto/ Diapo.	<input type="checkbox"/> Recull mostres	Tipus de mostra:		

Població/ Terme municipal:		Àrea arqueològica/ Jaciment		UE
BARCELONA (El Barcelonès)		TRAM LAV SANTS-SAGRERA Codi MHCB 086/08		4225
Zona/ àmbit	Sector	Definició		
TORRE DEL FANG	4	NEGATIVA: forat de pal		
Comp. geològica	Comp. orgànica	Comp. artificial		
Posició	Dimensions	Orientació		
Tamany	Consistència/ Compactació	Color		
Cotes superiors		Potència	Orientació pendent	
	Màximes - Mínimes			
Igual a		En contacte		
Cobreix	Cobert per			
Farceix	Farcit per 4226			
Talla	Tallat per 4214,4022			
Recolza	Se li recolza			
Es lliura	Se li lliura			
Observacions:				
Interpretació:				
Datació	Criteri datació			
Foto/ Diapo.	<input type="checkbox"/> Recull mostres	Tipus de mostra:		

Població/ Terme municipal:		Àrea arqueològica/ Jaciment		UE
BARCELONA (El Barcelonès)		TRAM LAV SANTS-SAGRERA Codi: MHCB 086/08		4226
Zona/ àmbit	Sector	Definició		
TORRE DEL FANG	4	FARCIMENT		

Comp. geològica	Comp. orgànica	Comp. artificial
TERRA		
Posició	Dimensions	Orientació
Tamany	Consistència/ Compactació	Color
SORRA (0'02-2 mm.)	COMPACTACIÓ MITJA	MARRO

	Màximes	Minimes	Orientació pendent
Cotes superiors		-	
			Potència

Igual a	En contacte
Cobreix 4014	Cobert per 4003
Farceix 4225	Farcit per
Talla	Tallat per
Recolza	Se li recolza
Es lliura	Se li lliura

Observacions:

Interpretació:	
Datació	Criteri datació

Foto/ Diapo.	<input type="checkbox"/> Recull mostres	Tipus de mostra:

Població/ Terme municipal:		Àrea arqueològica/ Jaciment		UE
BARCELONA (El Barcelonès)		TRAM LAV SANTS-SAGRERA Codi: MHCB 086/08		4227
Zona/ àmbit	Sector	Definició		
TORRE DEL FANG	4	NEGATIVA: forat de pal		

Comp. geològica	Comp. orgànica	Comp. artificial
Posició	Dimensions	Orientació
Tamany	Consistència/ Compactació	Color

	Màximes	Minimes	Orientació pendent
Cotes superiors		-	
			Potència

Igual a	En contacte
Cobreix	Cobert per
Farceix	Farcit per 4228
Talla 4014,4022	Tallat per
Recolza	Se li recolza
Es lliura	Se li lliura

Observacions:

Interpretació:	
Datació	Criteri datació

Foto/ Diapo.	<input type="checkbox"/> Recull mostres	Tipus de mostra:

Població/ Terme municipal:		Àrea arqueològica/ Jaciment		UE
BARCELONA (El Barcelonès)		TRAM LAV SANTS-SAGRERA Codi: MHCB 086/08		4228
Zona/ àmbit	Sector	Definició		
TORRE DEL FANG	4	FARCIMENT		

Comp. geològica	Comp. orgànica	Comp. artificial
TERRA		
Posició	Dimensions	Orientació
Tamany	Consistència/ Compactació	Color
SORRA (0'02-2 mm.)	COMPACTACIÓ MITJA	MARRO

	Màximes	Minimes	Orientació pendent
Cotes superiors		-	
			Potència

Igual a	En contacte
Cobreix 4014	Cobert per 4003
Farceix 4227	Farcit per
Talla	Tallat per
Recolza	Se li recolza
Es lliura	Se li lliura

Observacions:

Interpretació:	
Datació	Criteri datació

Foto/ Diapo.	<input type="checkbox"/> Recull mostres	Tipus de mostra:

Població/ Terme municipal:		Àrea arqueològica/ Jaciment		UE
BARCELONA (El Barcelonès)		TRAM LAV SANTS-SAGRERA Codi: MHCB 086/08		4229
Zona/ àmbit	Sector	Definició		
TORRE DEL FANG	4	ESTRUCTURA: mur		

Comp. geològica	Comp. orgànica	Comp. artificial
PEDRES		MORTER BLANC + TOTXOS MASSISSOS
Posició	Dimensions	Orientació
Tamany	Consistència/ Compactació	Color

	Màximes	Minimes	Orientació pendent
Cotes superiors		-	
			Potència

Igual a	En contacte
Cobreix 4230	Cobert per
Farceix	Farcit per
Talla	Tallat per
Recolza	Se li recolza
Es lliura	Se li lliura

Observacions:
Mur de tancament del pati

Interpretació:	
Datació	Criteri datació

Foto/ Diapo.	<input type="checkbox"/> Recull mostres	Tipus de mostra:

Població/ Terme municipal:		Àrea arqueològica/ Jaciment		UE
BARCELONA (El Barcelonès)		TRAM LAV SANTS-SAGRERA Codi: MHCB 086/08		4230
Zona/ àmbit	Sector	Definició		
TORRE DEL FANG	4	ESTRUCTURA: fonamentació		

Comp. geològica	Comp. orgànica	Comp. artificial
PEDRES		MORTER BLANC + TOTXOS MASSISSOS
Posició	Dimensions	Orientació
Tamany	Consistència/ Compactació	Color

Cotes superiors		Màximes	Minimes	Orientació pendent
Potència				

Igual a	En contacte
Cobreix 4224	Cobert per 4229
Farceix 4231	Farcit per
Talla	Tallat per
Recolza	Se li recolza
Es lliura	Se li lliura

Observacions:
Fonamentació del mur de tancament del pati UE 4229.

Interpretació:	
Datació	Criteri datació

Foto/ Diapo:	<input type="checkbox"/> Recull mostres	Tipus de mostra:

Població/ Terme municipal:		Àrea arqueològica/ Jaciment		UE
BARCELONA (El Barcelonès)		TRAM LAV SANTS-SAGRERA Codi: MHCB 086/08		4231
Zona/ àmbit	Sector	Definició		
TORRE DEL FANG	4	NEGATIVA: rasa		

Comp. geològica	Comp. orgànica	Comp. artificial
Posició	Dimensions	Orientació
Tamany	Consistència/ Compactació	Color

Cotes superiors		Màximes	Minimes	Orientació pendent
Potència				

Igual a	En contacte
Cobreix	Cobert per
Farceix	Farcit per 4230
Talla	Tallat per
Recolza	Se li recolza
Es lliura	Se li lliura

Observacions:
Rasa fonamentació del mur de tancament del pati.

Interpretació:	
Datació	Criteri datació

Foto/ Diapo:	<input type="checkbox"/> Recull mostres	Tipus de mostra:

Població/ Terme municipal:		Àrea arqueològica/ Jaciment		UE
BARCELONA (El Barcelonès)		TRAM LAV SANTS-SAGRERA Codi MHCB 086/08		4232
Zona/ àmbit	Sector	Definició		
TORRE DEL FANG	4	ESTRUCTURA: mur		

Comp. geològica	Comp. orgànica	Comp. artificial
PEDRES		MORTER BARREJAT AMB SORRA
Posició	Dimensions	Orientació
Tamany	Consistència/ Compactació	Color

Cotes superiors		Màximes	Minimes	Orientació pendent
Potència				

Igual a	En contacte
Cobreix	Cobert per 4029
Farceix 4275	Farcit per
Talla	Tallat per
Recolza	Se li recolza
Es lliura	Se li lliura

Observacions:

Interpretació:	
Datació	Criteri datació

Foto/ Diapo:	<input type="checkbox"/> Recull mostres	Tipus de mostra:

Població/ Terme municipal:		Àrea arqueològica/ Jaciment		UE
BARCELONA (El Barcelonès)		TRAM LAV SANTS-SAGRERA Codi MHCB 086/08		4233
Zona/ àmbit	Sector	Definició		
TORRE DEL FANG	4	NIVELL D'ÚS		

Comp. geològica	Comp. orgànica	Comp. artificial
		CALÇ
Posició	Dimensions	Orientació
Tamany	Consistència/ Compactació	Color
		BLANC

Cotes superiors		Màximes	Minimes	Orientació pendent
Potència				

Igual a	En contacte
Cobreix 4242	Cobert per 4029
Farceix	Farcit per
Talla	Tallat per
Recolza	Se li recolza
Es lliura	Se li lliura

Observacions:

Interpretació:	
Datació	Criteri datació

Foto/ Diapo:	<input type="checkbox"/> Recull mostres	Tipus de mostra:

Població/ Terme municipal:		Àrea arqueològica/ Jaciment		UE
BARCELONA (El Barcelonès)		TRAM LAV SANTS-SAGRERA Codi MHCB 086/08		4234
Zona/ àmbit	Sector	Definició		
TORRE DEL FANG	4	NEGATIVA: forat de pal		

Comp. geològica	Comp. orgànica	Comp. artificial
Posició	Dimensions	Orientació
Tamany	Consistència/ Compactació	Color

	Màximes	Minimes	Orientació pendent
Cotes superiors		-	
			Potència

Igual a	En contacte
Cobreix	Cobert per
Farceix	Farcit per 4235
Talla 4029,4062,4063,4064,4242	Tallat per
Recolza	Se li recolza
Es lliura	Se li lliura

Observacions:

Interpretació:

Datació Criteri datació

Foto/ Diapo: Recull mostres Tipus de mostra:

Població/ Terme municipal:		Àrea arqueològica/ Jaciment		UE
BARCELONA (El Barcelonès)		TRAM LAV SANTS-SAGRERA Codi MHCB 086/08		4235
Zona/ àmbit	Sector	Definició		
TORRE DEL FANG	4	FARCIMENT		

Comp. geològica	Comp. orgànica	Comp. artificial
TERRA		
Posició	Dimensions	Orientació
Tamany	Consistència/ Compactació	Color
SORRA (0'02-2 mm.)	COMPACTACIÓ MITJA	MARRO

	Màximes	Minimes	Orientació pendent
Cotes superiors		-	
			Potència

Igual a	En contacte
Cobreix 4064	Cobert per 4003
Farceix 4234	Farcit per
Talla	Tallat per
Recolza	Se li recolza
Es lliura	Se li lliura

Observacions:

Interpretació:

Datació Criteri datació

Foto/ Diapo: Recull mostres Tipus de mostra:

Població/ Terme municipal:		Àrea arqueològica/ Jaciment		UE
BARCELONA (El Barcelonès)		TRAM LAV SANTS-SAGRERA Codi MHCB 086/08		4236
Zona/ àmbit	Sector	Definició		
TORRE DEL FANG	4	NEGATIVA: forat de pal		

Comp. geològica	Comp. orgànica	Comp. artificial
Posició	Dimensions	Orientació
Tamany	Consistència/ Compactació	Color

	Màximes	Minimes	Orientació pendent
Cotes superiors		-	Potència

Igual a	En contacte
Cobreix	Cobert per
Farceix	Farcit per 4237
Talla 4029,4062,4063,4064,4242	Tallat per
Recolza	Se li recolza
Es lliura	Se li lliura

Observacions:

Interpretació:

Datació Criteri datació

Foto/ Diapo: Recull mostres Tipus de mostra:

Població/ Terme municipal:		Àrea arqueològica/ Jaciment		UE
BARCELONA (El Barcelonès)		TRAM LAV SANTS-SAGRERA Codi MHCB 086/08		4237
Zona/ àmbit	Sector	Definició		
TORRE DEL FANG	4	FARCIMENT		

Comp. geològica	Comp. orgànica	Comp. artificial
TERRA		
Posició	Dimensions	Orientació
Tamany	Consistència/ Compactació	Color
SORRA (0'02-2 mm.)	COMPACTACIÓ MITJA	MARRO

	Màximes	Minimes	Orientació pendent
Cotes superiors		-	Potència

Igual a	En contacte
Cobreix 4064	Cobert per 4003
Farceix 4236	Farcit per
Talla	Tallat per
Recolza	Se li recolza
Es lliura	Se li lliura

Observacions:

Interpretació:

Datació Criteri datació

Foto/ Diapo: Recull mostres Tipus de mostra:

Població/ Terme municipal:		Àrea arqueològica/ Jaciment		UE
BARCELONA (El Barcelonès)		TRAM LAV SANTS-SAGRERA Codi: MHCB 086/08		4238
Zona/ àmbit	Sector	Definició		
TORRE DEL FANG	4	NEGATIVA: retall		

Comp. geològica	Comp. orgànica	Comp. artificial
Posició	Dimensions	Orientació
Tamany	Consistència/ Compactació	Color

	Màximes	Minimes	Orientació pendent
Cotes superiors		-	
			Potència

Igual a	En contacte
Cobreix	Cobert per
Farceix	Farcit per 4239
Talla 4062,4063	Tallat per
Recolza	Se li recolza
Es lliura	Se li lliura

Observacions:
Retall circular.

Interpretació:	
Datació	Criteri datació

Foto/ Diapo.	<input type="checkbox"/> Recull mostres	Tipus de mostra:

Població/ Terme municipal:		Àrea arqueològica/ Jaciment		UE
BARCELONA (El Barcelonès)		TRAM LAV SANTS-SAGRERA Codi: MHCB 086/08		4239
Zona/ àmbit	Sector	Definició		
TORRE DEL FANG	4	FARCIMENT		

Comp. geològica	Comp. orgànica	Comp. artificial
TERRA + PEDRES		
Posició	Dimensions	Orientació
Tamany	Consistència/ Compactació	Color
VARIABLE	SOLTA	MARRO CLAR

	Màximes	Minimes	Orientació pendent
Cotes superiors		-	
			Potència

Igual a	En contacte
Cobreix 4063	Cobert per 4029
Farceix 4238	Farcit per
Talla	Tallat per 4240
Recolza	Se li recolza
Es lliura	Se li lliura

Observacions:

Interpretació:	
Datació	Criteri datació

Foto/ Diapo.	<input type="checkbox"/> Recull mostres	Tipus de mostra:

Població/ Terme municipal:		Àrea arqueològica/ Jaciment		UE
BARCELONA (El Barcelonès)		TRAM LAV SANTS-SAGRERA Codi MHCB 086/08		4240
Zona/ àmbit	Sector	Definició		
TORRE DEL FANG	4	NEGATIVA: forat de pal		

Comp. geològica	Comp. orgànica	Comp. artificial
Posició	Dimensions	Orientació
Tamany	Consistència/ Compactació	Color

Cotes superiors		Màximes	Minimes	Orientació pendent
Potència				

Igual a	En contacte
Cobreix	Cobert per
Farceix	Farcit per 4241
Talla 4063,4239	Tallat per
Recolza	Se li recolza
Es lliura	Se li lliura

Observacions:

Interpretació:

Datació Criteri datació

Foto/ Diapo: Recull mostres Tipus de mostra:

Població/ Terme municipal:		Àrea arqueològica/ Jaciment		UE
BARCELONA (El Barcelonès)		TRAM LAV SANTS-SAGRERA Codi MHCB 086/08		4241
Zona/ àmbit	Sector	Definició		
TORRE DEL FANG	4	FARCIMENT		

Comp. geològica	Comp. orgànica	Comp. artificial
TERRA		
Posició	Dimensions	Orientació
Tamany	Consistència/ Compactació	Color
SORRA (0'02-2 mm.)	SOLTA	MARRO

Cotes superiors		Màximes	Minimes	Orientació pendent
Potència				

Igual a	En contacte
Cobreix 4063	Cobert per 4029
Farceix 4240	Farcit per
Talla	Tallat per
Recolza	Se li recolza
Es lliura	Se li lliura

Observacions:

Interpretació:

Datació Criteri datació

Foto/ Diapo: Recull mostres Tipus de mostra:

Població/ Terme municipal:		Àrea arqueològica/ Jaciment		UE
BARCELONA (El Barcelonès)		TRAM LAV SANTS-SAGRERA Codi: MHCB 086/08		4242
Zona/ àmbit	Sector	Definició		
TORRE DEL FANG	4	NIVELL D'ÚS		

Comp. geològica	Comp. orgànica	Comp. artificial
TERRA + PEDRES		
Posició	Dimensions	Orientació
Tamany	Consistència/ Compactació	Color
VARIABLE	COMPACTACIÓ ALTA	MARRÓ-GRIS

	Màximes	Minimes	Orientació pendent
Cotes superiors		-	
			Potència

Igual a	En contacte
Cobreix 4062	Cobert per 4233
Farceix	Farcit per
Talla	Tallat per 4148,4234
Recolza 4111	Se li recolza
Es lliura	Se li lliura

Observacions:
Capa molt compacta de grava i terra a la part superior i tot grava a la resta.

Interpretació:	
Datació	Criteri datació

Foto/ Diapo:	<input type="checkbox"/> Recull mostres	Tipus de mostra:

Població/ Terme municipal:		Àrea arqueològica/ Jaciment		UE
BARCELONA (El Barcelonès)		TRAM LAV SANTS-SAGRERA Codi: MHCB 086/08		4243
Zona/ àmbit	Sector	Definició		
TORRE DEL FANG	4	ESTRUCTURA: indeterminada		

Comp. geològica	Comp. orgànica	Comp. artificial
		MORTER BLANC + TOTXOS MASSISSOS
Posició	Dimensions	Orientació
Tamany	Consistència/ Compactació	Color

	Màximes	Minimes	Orientació pendent
Cotes superiors		-	
			Potència

Igual a	En contacte
Cobreix 4251	Cobert per
Farceix	Farcit per
Talla	Tallat per
Recolza	Se li recolza
Es lliura	Se li lliura

Observacions:

Interpretació:	
Datació	Criteri datació

Foto/ Diapo:	<input type="checkbox"/> Recull mostres	Tipus de mostra:

Població/ Terme municipal:		Àrea arqueològica/ Jaciment		UE
BARCELONA (El Barcelonès)		TRAM LAV SANTS-SAGRERA Codi: MHCB 086/08		4244
Zona/ àmbit	Sector	Definició		
TORRE DEL FANG	4	NEGATIVA: retall		

Comp. geològica	Comp. orgànica	Comp. artificial
Posició	Dimensions	Orientació
Tamany	Consistència/ Compactació	Color

	Màximes	Minimes	Orientació pendent
Cotes superiors		-	
			Potència

Igual a	En contacte
Cobreix	Cobert per
Farceix	Farcit per 4255
Talla 4106,4109,4267	Tallat per
Recolza	Se li recolza
Es lliura	Se li lliura

Observacions:
Retall Circular.

Interpretació:	
Datació	Criteri datació

Foto/ Diapo.	<input type="checkbox"/> Recull mostres	Tipus de mostra:

Població/ Terme municipal:		Àrea arqueològica/ Jaciment		UE
BARCELONA (El Barcelonès)		TRAM LAV SANTS-SAGRERA Codi: MHCB 086/08		4245
Zona/ àmbit	Sector	Definició		
TORRE DEL FANG	4	NEGATIVA: retall		

Comp. geològica	Comp. orgànica	Comp. artificial
Posició	Dimensions	Orientació
Tamany	Consistència/ Compactació	Color

	Màximes	Minimes	Orientació pendent
Cotes superiors		-	
			Potència

Igual a	En contacte
Cobreix	Cobert per
Farceix	Farcit per 4246
Talla 4106,4109,4147	Tallat per
Recolza	Se li recolza
Es lliura	Se li lliura

Observacions:
Allargat.

Interpretació:	
Possible rasa d'expoli del mur UE 6025	
Datació	Criteri datació

Foto/ Diapo.	<input type="checkbox"/> Recull mostres	Tipus de mostra:

Població/ Terme municipal:		Àrea arqueològica/ Jaciment		UE
BARCELONA (El Barcelonès)		TRAM LAV SANTS-SAGRERA Codi: MHCB 086/08		4246
Zona/ àmbit	Sector	Definició		
TORRE DEL FANG	4	FARCIMENT		

Comp. geològica	Comp. orgànica	Comp. artificial
TERRA + PEDRES	CARBONS (presència mitja)	
Posició	Dimensions	Orientació
Tamany	Consistència/ Compactació	Color
VARIABLE	SOLTA	MARRO

Cotes superiors		Màximes	Minimes	Orientació pendent
Potència				

Igual a	En contacte
Cobreix 4109	Cobert per 4029
Farceix 4245	Farcit per
Talla	Tallat per
Recolza	Se li recolza
Es lliura	Se li lliura

Observacions:	
---------------	--

Interpretació:	
Datació	Criteri datació

Foto/ Diapo:	<input type="checkbox"/> Recull mostres	Tipus de mostra:

Població/ Terme municipal:		Àrea arqueològica/ Jaciment		UE
BARCELONA (El Barcelonès)		TRAM LAV SANTS-SAGRERA Codi: MHCB 086/08		4247
Zona/ àmbit	Sector	Definició		
TORRE DEL FANG	4	NEGATIVA: retall		

Comp. geològica	Comp. orgànica	Comp. artificial
Posició	Dimensions	Orientació
Tamany	Consistència/ Compactació	Color

Cotes superiors		Màximes	Minimes	Orientació pendent
Potència				

Igual a	En contacte
Cobreix	Cobert per
Farceix	Farcit per 4248
Talla 4062,4063,4064	Tallat per
Recolza	Se li recolza
Es lliura	Se li lliura

Observacions:	
---------------	--

Interpretació:	
Datació	Criteri datació

Foto/ Diapo:	<input type="checkbox"/> Recull mostres	Tipus de mostra:

Població/ Terme municipal:		Àrea arqueològica/ Jaciment		UE
BARCELONA (El Barcelonès)		TRAM LAV SANTS-SAGRERA Codi: MHCB 086/08		4248
Zona/ àmbit	Sector	Definició		
TORRE DEL FANG	4	FARCIMENT		

Comp. geològica	Comp. orgànica	Comp. artificial
TERRA		RESTES DE MORTER
Posició	Dimensions	Orientació
Tamany	Consistència/ Compactació	Color
	SOLTA	MARRO

Cotes superiors		Màximes	Minimes	Orientació pendent
		-		
Potència				

Igual a	En contacte
Cobreix 4064	Cobert per 4029
Farceix 4247	Farcit per
Talla	Tallat per
Recolza	Se li recolza
Es lliura	Se li lliura

Observacions:

Interpretació:

Datació Criteri datació

Foto/ Diapo: Recull mostres Tipus de mostra:

Població/ Terme municipal:		Àrea arqueològica/ Jaciment		UE
BARCELONA (El Barcelonès)		TRAM LAV SANTS-SAGRERA Codi: MHCB 086/08		4249
Zona/ àmbit	Sector	Definició		
TORRE DEL FANG	4	NEGATIVA: retall		

Comp. geològica	Comp. orgànica	Comp. artificial
Posició	Dimensions	Orientació
Tamany	Consistència/ Compactació	Color

Cotes superiors		Màximes	Minimes	Orientació pendent
		-		
Potència				

Igual a	En contacte
Cobreix	Cobert per
Farceix	Farcit per 4250
Talla 4063	Tallat per
Recolza	Se li recolza
Es lliura	Se li lliura

Observacions:

Interpretació:

Datació Criteri datació

Foto/ Diapo: Recull mostres Tipus de mostra:

Població/ Terme municipal:		Àrea arqueològica/ Jaciment		UE
BARCELONA (El Barcelonès)		TRAM LAV SANTS-SAGRERA Codi: MHCB 086/08		4250
Zona/ àmbit	Sector	Definició		
TORRE DEL FANG	4	FARCIMENT		

Comp. geològica	Comp. orgànica	Comp. artificial
TERRA	CARBONS (presència mitja)	RESTES DE MATERIAL CONSTRUCTIU
Posició	Dimensions	Orientació
Tamany	Consistència/ Compactació	Color
SORRA (0'02-2 mm.)	ARGILOSA	GRIS

Cotes superiors		Orientació pendent	
Màximes	Minimes		
	-	Potència	

Igual a	En contacte
Cobreix 4063	Cobert per 4062
Farceix	Farcit per
Talla 4249	Tallat per
Recolza	Se li recolza
Es lliura	Se li lliura

Observacions:

Interpretació:	
Datació	Criteri datació

Foto/ Diapo.	<input type="checkbox"/> Recull mostres	Tipus de mostra:

Població/ Terme municipal:		Àrea arqueològica/ Jaciment		UE
BARCELONA (El Barcelonès)		TRAM LAV SANTS-SAGRERA Codi: MHCB 086/08		4251
Zona/ àmbit	Sector	Definició		
TORRE DEL FANG	4	ESTRUCTURA: indeterminada		

Comp. geològica	Comp. orgànica	Comp. artificial
PEDRES		MORTER BLANC
Posició	Dimensions	Orientació
Tamany	Consistència/ Compactació	Color

Cotes superiors		Orientació pendent	
Màximes	Minimes		
	-	Potència	

Igual a	En contacte
Cobreix 2448	Cobert per 4243
Farceix	Farcit per
Talla	Tallat per
Recolza	Se li recolza 4252
Es lliura	Se li lliura

Observacions:

Interpretació:	
Datació	Criteri datació

Foto/ Diapo.	<input type="checkbox"/> Recull mostres	Tipus de mostra:

Població/ Terme municipal:		Àrea arqueològica/ Jaciment		UE
BARCELONA (El Barcelonès)		TRAM LAV SANTS-SAGRERA Codi: MHCB 086/08		4252
Zona/ àmbit	Sector	Definició		
TORRE DEL FANG	4	ESTRUCTURA: indeterminada		

Comp. geològica	Comp. orgànica	Comp. artificial
PEDRES		MORTER BLANC
Posició	Dimensions	Orientació
Tamany	Consistència/ Compactació	Color

Cotes superiors		Màximes	Minimes	Orientació pendent
Potència				

Igual a	En contacte
Cobreix 2448	Cobert per 4243
Farceix	Farcit per
Talla	Tallat per
Recolza 4243,4251	Se li recolza
Es lliura	Se li lliura

Observacions:

Interpretació:

Datació Criteri datació

Foto/ Diapo: Recull mostres Tipus de mostra:

Població/ Terme municipal:		Àrea arqueològica/ Jaciment		UE
BARCELONA (El Barcelonès)		TRAM LAV SANTS-SAGRERA Codi: MHCB 086/08		4253
Zona/ àmbit	Sector	Definició		
TORRE DEL FANG	4	NEGATIVA: retall		

Comp. geològica	Comp. orgànica	Comp. artificial
Posició	Dimensions	Orientació
Tamany	Consistència/ Compactació	Color

Cotes superiors		Màximes	Minimes	Orientació pendent
Potència				

Igual a 4256	En contacte
Cobreix	Cobert per
Farceix	Farcit per 4254
Talla 4014,4064	Tallat per
Recolza	Se li recolza
Es lliura	Se li lliura

Observacions:
Retall circular.

Interpretació:
Possible sitja.

Datació Criteri datació

Foto/ Diapo: Recull mostres Tipus de mostra:

Població/ Terme municipal:		Àrea arqueològica/ Jaciment		UE
BARCELONA (El Barcelonès)		TRAM LAV SANTS-SAGRERA Codi MHCB 086/08		4254
Zona/ àmbit	Sector	Definició		
TORRE DEL FANG	4	FARCIMENT		

Comp. geològica	Comp. orgànica	Comp. artificial
TERRA + PEDRES		RESTES DE MATERIAL CONSTRUCTIU
Posició	Dimensions	Orientació
Tamany	Consistència/ Compactació	Color
	SOLTA	MARRO

Cotes superiors		Màximes	Minimes	Orientació pendent
		-		
Potència				

Igual a	En contacte
Cobreix	Cobert per 4063
Farceix 4253	Farcit per
Talla	Tallat per 4264
Recolza	Se li recolza
Es lliura	Se li lliura

Observacions:

Interpretació:

Datació Criteri datació

Foto/ Diapo. Recull mostres Tipus de mostra:

Població/ Terme municipal:		Àrea arqueològica/ Jaciment		UE
BARCELONA (El Barcelonès)		TRAM LAV SANTS-SAGRERA Codi MHCB 086/08		4255
Zona/ àmbit	Sector	Definició		
TORRE DEL FANG	4	FARCIMENT		

Comp. geològica	Comp. orgànica	Comp. artificial
Posició	Dimensions	Orientació
Tamany	Consistència/ Compactació	Color

Cotes superiors		Màximes	Minimes	Orientació pendent
		-		
Potència				

Igual a	En contacte
Cobreix 4109	Cobert per 4147
Farceix 4244	Farcit per
Talla	Tallat per
Recolza	Se li recolza
Es lliura	Se li lliura

Observacions:
Farciment del retall UE 4244.

Interpretació:

Datació Criteri datació

Foto/ Diapo. Recull mostres Tipus de mostra:

Població/ Terme municipal:		Àrea arqueològica/ Jaciment		UE
BARCELONA (El Barcelonès)		TRAM LAV SANTS-SAGRERA Codi: MHCB 086/08		4256
Zona/ àmbit	Sector	Definició		
TORRE DEL FANG	4	NEGATIVA: retall		

Comp. geològica	Comp. orgànica	Comp. artificial
Posició	Dimensions	Orientació
Tamany	Consistència/ Compactació	Color

Cotes superiors		Màximes	Minimes	Orientació pendent
Potència				

Igual a	4253	En contacte
Cobreix		Cobert per
Farceix		Farcit per
Talla	4147,4246	Tallat per
Recolza		Se li recolza
Es lliura		Se li lliura

Observacions:
Retall semicircular.

Interpretació:	
Datació	Criteri datació

Foto/ Diapo.	<input type="checkbox"/> Recull mostres	Tipus de mostra:

Població/ Terme municipal:		Àrea arqueològica/ Jaciment		UE
BARCELONA (El Barcelonès)		TRAM LAV SANTS-SAGRERA Codi: MHCB 086/08		4257
Zona/ àmbit	Sector	Definició		
TORRE DEL FANG	4	FARCIMENT		

Comp. geològica	Comp. orgànica	Comp. artificial
TERRA + PEDRES		
Posició	Dimensions	Orientació
Tamany	Consistència/ Compactació	Color
	SOLTA	MARRO

Cotes superiors		Màximes	Minimes	Orientació pendent
Potència				

Igual a		En contacte
Cobreix		Cobert per
Farceix	4256	Farcit per
Talla		Tallat per
Recolza		Se li recolza
Es lliura		Se li lliura

Observacions:

Interpretació:	
Datació	Criteri datació

Foto/ Diapo.	<input type="checkbox"/> Recull mostres	Tipus de mostra:

Població/ Terme municipal:		Àrea arqueològica/ Jaciment		UE
BARCELONA (El Barcelonès)		TRAM LAV SANTS-SAGRERA Codi MHCB 086/08		4259
Zona/ àmbit	Sector	Definició		
TORRE DEL FANG	4	NIVELL D'ÚS		

Comp. geològica	Comp. orgànica	Comp. artificial
		CALÇ
Posició	Dimensions	Orientació
Tamany	Consistència/ Compactació	Color
	FRÀGIL	BLANC

	Màximes	Minimes	Orientació pendent
Cotes superiors		-	
			Potència

Igual a	4242,4147	En contacte
Cobreix	4260	Cobert per
Farceix		Farcit per
Talla		Tallat per
Recolza		Se li recolza
Es lliura		Se li lliura

Observacions:

Interpretació:			
Datació		Criteri datació	

Foto/ Diapo:		<input type="checkbox"/> Recull mostres	Tipus de mostra:	
--------------	--	---	------------------	--

Població/ Terme municipal:		Àrea arqueològica/ Jaciment		UE
BARCELONA (El Barcelonès)		TRAM LAV SANTS-SAGRERA Codi MHCB 086/08		4260
Zona/ àmbit	Sector	Definició		
TORRE DEL FANG	4	ESTRAT		

Comp. geològica	Comp. orgànica	Comp. artificial
TERRA + GRAVES		RESTES DE MORTER
Posició	Dimensions	Orientació
Tamany	Consistència/ Compactació	Color
VARIABLE	ARGILOSA	MARRO

	Màximes	Minimes	Orientació pendent
Cotes superiors		-	
			Potència

Igual a	4064,4106	En contacte
Cobreix	4261	Cobert per
Farceix		Farcit per
Talla		Tallat per
Recolza		Se li recolza
Es lliura		Se li lliura

Observacions:

Interpretació:			
Datació		Criteri datació	

Foto/ Diapo:		<input type="checkbox"/> Recull mostres	Tipus de mostra:	
--------------	--	---	------------------	--

Població/ Terme municipal:		Àrea arqueològica/ Jaciment		UE
BARCELONA (El Barcelonès)		TRAM LAV SANTS-SAGRERA Codi MHCB 086/08		4262
Zona/ àmbit	Sector	Definició		
TORRE DEL FANG	4	NEGATIVA: forat de pal		

Comp. geològica	Comp. orgànica	Comp. artificial
Posició	Dimensions	Orientació
Tamany	Consistència/ Compactació	Color

	Màximes	Minimes	Orientació pendent
Cotes superiors		-	Potència

Igual a	En contacte
Cobreix	Cobert per
Farceix	Farcit per 4263
Talla 4063,4064	Tallat per
Recolza	Se li recolza
Es lliura	Se li lliura

Observacions:

Interpretació:

Datació Criteri datació

Foto/ Diapo: Recull mostres Tipus de mostra:

Població/ Terme municipal:		Àrea arqueològica/ Jaciment		UE
BARCELONA (El Barcelonès)		TRAM LAV SANTS-SAGRERA Codi MHCB 086/08		4263
Zona/ àmbit	Sector	Definició		
TORRE DEL FANG	4	FARCIMENT		

Comp. geològica	Comp. orgànica	Comp. artificial
TERRA		
Posició	Dimensions	Orientació
Tamany	Consistència/ Compactació	Color
SORRA (0'02-2 mm.)	COMPACTACIÓ MITJA	MARRO

	Màximes	Minimes	Orientació pendent
Cotes superiors		-	Potència

Igual a	En contacte
Cobreix 4064	Cobert per 4057
Farceix	Farcit per
Talla	Tallat per
Recolza	Se li recolza
Es lliura	Se li lliura

Observacions:

Interpretació:

Datació Criteri datació

Foto/ Diapo: Recull mostres Tipus de mostra:

Població/ Terme municipal:		Àrea arqueològica/ Jaciment		UE
BARCELONA (El Barcelonès)		TRAM LAV SANTS-SAGRERA Codi: MHCB 086/08		4264
Zona/ àmbit	Sector	Definició		
TORRE DEL FANG	4	NEGATIVA: retall		

Comp. geològica	Comp. orgànica	Comp. artificial
Posició	Dimensions	Orientació
Tamany	Consistència/ Compactació	Color

	Màximes	Minimes	Orientació pendent
Cotes superiors		-	
			Potència

Igual a	En contacte
Cobreix	Cobert per
Farceix	Farcit per 4265
Talla 4014,4063,4064,4254	Tallat per
Recolza	Se li recolza
Es lliura	Se li lliura

Observacions:
Retall semicircular.

Interpretació:	
Datació	Criteri datació

Foto/ Diapo.	<input type="checkbox"/> Recull mostres	Tipus de mostra:

Població/ Terme municipal:		Àrea arqueològica/ Jaciment		UE
BARCELONA (El Barcelonès)		TRAM LAV SANTS-SAGRERA Codi: MHCB 086/08		4265
Zona/ àmbit	Sector	Definició		
TORRE DEL FANG	4	FARCIMENT		

Comp. geològica	Comp. orgànica	Comp. artificial
TERRA + PEDRES		RESTES DE MATERIAL CONSTRUCTIU
Posició	Dimensions	Orientació
Tamany	Consistència/ Compactació	Color
VARIABLE	SOLTA	MARRO

	Màximes	Minimes	Orientació pendent
Cotes superiors		-	
			Potència

Igual a	En contacte
Cobreix	Cobert per 4062
Farceix 4264	Farcit per
Talla	Tallat per
Recolza	Se li recolza
Es lliura	Se li lliura

Observacions:

Interpretació:	
Datació	Criteri datació

Foto/ Diapo.	<input type="checkbox"/> Recull mostres	Tipus de mostra:

Població/ Terme municipal:		Àrea arqueològica/ Jaciment		UE
BARCELONA (El Barcelonès)		TRAM LAV SANTS-SAGRERA Codi: MHCB 086/08		4266
Zona/ àmbit	Sector	Definició		
TORRE DEL FANG	4	NEGATIVA: retall		
Comp. geològica	Comp. orgànica	Comp. artificial		
Posició	Dimensions	Orientació		
Tamany	Consistència/ Compactació	Color		
Cotes superiors		Màximes	Minimes	Orientació pendent
Potència				
Igual a	En contacte			
Cobreix	Cobert per			
Farceix	Farcit per		4267	
Talla	Tallat per			
	4109,4224			
Recolza	Se li recolza			
Es lliura	Se li lliura			
Observacions:				
Interpretació:				
Datació		Criteri datació		
Foto/ Diapo.		<input type="checkbox"/> Recull mostres	Tipus de mostra:	

Població/ Terme municipal:		Àrea arqueològica/ Jaciment		UE
BARCELONA (El Barcelonès)		TRAM LAV SANTS-SAGRERA Codi: MHCB 086/08		4267
Zona/ àmbit	Sector	Definició		
TORRE DEL FANG	4	FARCIMENT		
Comp. geològica	Comp. orgànica	Comp. artificial		
Posició	Dimensions	Orientació		
Tamany	Consistència/ Compactació	Color		
	ARGILOSA	MARRO FOSC		
Cotes superiors		Màximes	Minimes	Orientació pendent
Potència				
Igual a	En contacte			
Cobreix	Cobert per		4106	
Farceix	Farcit per			
	4266			
Talla	Tallat per		4244,4276	
Recolza	Se li recolza			
Es lliura	Se li lliura			
Observacions:				
Interpretació:				
Datació		Criteri datació		
Foto/ Diapo.		<input type="checkbox"/> Recull mostres	Tipus de mostra:	

Població/ Terme municipal:		Àrea arqueològica/ Jaciment		UE
BARCELONA (El Barcelonès)		TRAM LAV SANTS-SAGRERA Codi: MHCB 086/08		4268
Zona/ àmbit	Sector	Definició		
TORRE DEL FANG	4	NEGATIVA: retall		

Comp. geològica	Comp. orgànica	Comp. artificial
Posició	Dimensions	Orientació
Tamany	Consistència/ Compactació	Color

	Màximes	Minimes	Orientació pendent
Cotes superiors		-	
			Potència

Igual a	En contacte
Cobreix	Cobert per
Farceix	Farcit per 4269
Talla 4014,4063,4064	Tallat per
Recolza	Se li recolza
Es lliura	Se li lliura

Observacions:

Interpretació:

Datació Criteri datació

Foto/ Diapo: Recull mostres Tipus de mostra:

Població/ Terme municipal:		Àrea arqueològica/ Jaciment		UE
BARCELONA (El Barcelonès)		TRAM LAV SANTS-SAGRERA Codi: MHCB 086/08		4269
Zona/ àmbit	Sector	Definició		
TORRE DEL FANG	4	FARCIMENT		

Comp. geològica	Comp. orgànica	Comp. artificial
TERRA + PEDRES		
Posició	Dimensions	Orientació
Tamany	Consistència/ Compactació	Color
SORRA (0'02-2 mm.)		GRIS

	Màximes	Minimes	Orientació pendent
Cotes superiors		-	
			Potència

Igual a	En contacte
Cobreix	Cobert per 4062
Farceix 4268	Farcit per
Talla	Tallat per
Recolza	Se li recolza
Es lliura	Se li lliura

Observacions:

Interpretació:

Datació Criteri datació

Foto/ Diapo: Recull mostres Tipus de mostra:

Població/ Terme municipal:		Àrea arqueològica/ Jaciment		UE
BARCELONA (El Barcelonès)		TRAM LAV SANTS-SAGRERA Codi: MHCB 086/08		4270
Zona/ àmbit	Sector	Definició		
TORRE DEL FANG	4	NEGATIVA: retall		

Comp. geològica	Comp. orgànica	Comp. artificial
Posició	Dimensions	Orientació
Tamany	Consistència/ Compactació	Color

Cotes superiors		Màximes	Minimes	Orientació pendent
Potència				

Igual a	En contacte
Cobreix	Cobert per
Farceix	Farcit per 4271
Talla 4064	Tallat per
Recolza	Se li recolza
Es lliura	Se li lliura

Observacions:

Interpretació:

Datació Criteri datació

Foto/ Diapo: Recull mostres Tipus de mostra:

Població/ Terme municipal:		Àrea arqueològica/ Jaciment		UE
BARCELONA (El Barcelonès)		TRAM LAV SANTS-SAGRERA Codi: MHCB 086/08		4271
Zona/ àmbit	Sector	Definició		
TORRE DEL FANG	4	FARCIMENT		

Comp. geològica	Comp. orgànica	Comp. artificial
TERRA + GRAVES		
Posició	Dimensions	Orientació
Tamany	Consistència/ Compactació	Color
VARIABLE	SOLTA	MARRÓ-GRIS

Cotes superiors		Màximes	Minimes	Orientació pendent
Potència				

Igual a	En contacte
Cobreix 4064	Cobert per 4063
Farceix 4070	Farcit per
Talla	Tallat per
Recolza	Se li recolza
Es lliura	Se li lliura

Observacions:

Interpretació:

Datació Criteri datació

Foto/ Diapo: Recull mostres Tipus de mostra:

Població/ Terme municipal:		Àrea arqueològica/ Jaciment		UE
BARCELONA (El Barcelonès)		TRAM LAV SANTS-SAGRERA Codi: MHCB 086/08		4272
Zona/ àmbit	Sector	Definició		
TORRE DEL FANG	4	NEGATIVA: retall		

Comp. geològica	Comp. orgànica	Comp. artificial
Posició	Dimensions	Orientació
Tamany	Consistència/ Compactació	Color

	Màximes	Minimes	Orientació pendent
Cotes superiors		-	
			Potència

Igual a	En contacte
Cobreix	Cobert per
Farceix	Farcit per 4273
Talla 4014	Tallat per
Recolza	Se li recolza
Es lliura	Se li lliura

Observacions:

Interpretació:	
Datació	Criteri datació

Foto/ Diapo:	<input type="checkbox"/> Recull mostres	Tipus de mostra:

Població/ Terme municipal:		Àrea arqueològica/ Jaciment		UE
BARCELONA (El Barcelonès)		TRAM LAV SANTS-SAGRERA Codi: MHCB 086/08		4273
Zona/ àmbit	Sector	Definició		
TORRE DEL FANG	4	FARCIMENT		

Comp. geològica	Comp. orgànica	Comp. artificial
TERRA		
Posició	Dimensions	Orientació
Tamany	Consistència/ Compactació	Color
SORRA (0'02-2 mm.)	ARGILOSA	MARRO

	Màximes	Minimes	Orientació pendent
Cotes superiors		-	
			Potència

Igual a	En contacte
Cobreix 4224	Cobert per 4064
Farceix 4071	Farcit per
Talla	Tallat per
Recolza	Se li recolza
Es lliura	Se li lliura

Observacions:

Interpretació:	
Datació	Criteri datació

Foto/ Diapo:	<input type="checkbox"/> Recull mostres	Tipus de mostra:

Població/ Terme municipal:		Àrea arqueològica/ Jaciment		UE
BARCELONA (El Barcelonès)		TRAM LAV SANTS-SAGRERA Codi: MHCB 086/08		4274
Zona/ àmbit	Sector	Definició		
TORRE DEL FANG	4	ESTRAT		

Comp. geològica	Comp. orgànica	Comp. artificial
TERRA + GRAVA		RESTES DE MORTER
Posició	Dimensions	Orientació
Tamany	Consistència/ Compactació	Color
VARIABLE	ARGILOSA	MARRO

Màximes		Minimes		Orientació pendent
Cotes superiors				
Potència				

Igual a	En contacte
Cobreix	Cobert per 4014
Farceix	Farcit per
Talla	Tallat per 4266
Recolza	Se li recolza
Es lliura	Se li lliura

Observacions:

Interpretació:

Datació Criteri datació

Foto/ Diapo: Recull mostres Tipus de mostra:

Població/ Terme municipal:		Àrea arqueològica/ Jaciment		UE
BARCELONA (El Barcelonès)		TRAM LAV SANTS-SAGRERA Codi: MHCB 086/08		4275
Zona/ àmbit	Sector	Definició		
TORRE DEL FANG	4	NEGATIVA: rasa		

Comp. geològica	Comp. orgànica	Comp. artificial
Posició	Dimensions	Orientació
Tamany	Consistència/ Compactació	Color

Màximes		Minimes		Orientació pendent
Cotes superiors				
Potència				

Igual a	En contacte
Cobreix	Cobert per
Farceix	Farcit per 4232
Talla 4062,4063	Tallat per
Recolza	Se li recolza
Es lliura	Se li lliura

Observacions:
Rasa del mur UE 4232.

Interpretació:

Datació Criteri datació

Foto/ Diapo: Recull mostres Tipus de mostra:

Població/ Terme municipal:		Àrea arqueològica/ Jaciment		UE
BARCELONA (El Barcelonès)		TRAM LAV SANTS-SAGRERA Codi: MHCB 086/08		4276
Zona/ àmbit	Sector	Definició		
TORRE DEL FANG	4	NEGATIVA: sitja		

Comp. geològica	Comp. orgànica	Comp. artificial
Posició	Dimensions	Orientació
Tamany	Consistència/ Compactació	Color

	Màximes	Minimes	Orientació pendent
Cotes superiors		-	
			Potència

Igual a	En contacte
Cobreix	Cobert per
Farceix	Farcit per 4277
Talla 4014,4106,4109,4224,4267	Tallat per
Recolza	Se li recolza
Es lliura	Se li lliura

Observacions:

Interpretació:	
Datació	Criteri datació

Foto/ Diapo:	<input type="checkbox"/> Recull mostres	Tipus de mostra:

Població/ Terme municipal:		Àrea arqueològica/ Jaciment		UE
BARCELONA (El Barcelonès)		TRAM LAV SANTS-SAGRERA Codi: MHCB 086/08		4277
Zona/ àmbit	Sector	Definició		
TORRE DEL FANG	4	ESTRUCTURA: boca sitja		

Comp. geològica	Comp. orgànica	Comp. artificial
		MORTER BLANC + TOTXOS MASSISSOS
Posició	Dimensions	Orientació
Tamany	Consistència/ Compactació	Color

	Màximes	Minimes	Orientació pendent
Cotes superiors		-	
			Potència

Igual a	En contacte
Cobreix 4224	Cobert per 4029
Farceix 4276	Farcit per
Talla	Tallat per
Recolza	Se li recolza 4147
Es lliura	Se li lliura

Observacions:

Interpretació:	
Datació	Criteri datació

Foto/ Diapo:	<input type="checkbox"/> Recull mostres	Tipus de mostra:

Població/ Terme municipal:		Àrea arqueològica/ Jaciment		UE
BARCELONA (El Barcelonès)		TRAM LAV SANTS-SAGRERA Codi MHCB 086/08		5047
Zona/ àmbit	Sector	Definició		
TORRE DEL FANG	5	NIVELL D'ÚS: paviment		

Comp. geològica	Comp. orgànica	Comp. artificial
		RAJOLES
Posició	Dimensions	Orientació
Tamany	Consistència/ Compactació	Color

Cotes superiors		Màximes	Minimes	Orientació pendent
Potència				

Igual a	En contacte
Cobreix ⁵⁰⁴⁸	Cobert per
Farceix	Farcit per
Talla	Tallat per
Recolza	Se li recolza
Es lliura	Se li lliura

Observacions:
Rajoles 20x20cm.

Interpretació:	
Datació	Criteri datació

Foto/ Diapo:	<input type="checkbox"/> Recull mostres	Tipus de mostra:

Població/ Terme municipal:		Àrea arqueològica/ Jaciment		UE
BARCELONA (El Barcelonès)		TRAM LAV SANTS-SAGRERA Codi MHCB 086/08		5048
Zona/ àmbit	Sector	Definició		
TORRE DEL FANG	5	ESTRAT: de preparació		

Comp. geològica	Comp. orgànica	Comp. artificial
		MORTER GRIS
Posició	Dimensions	Orientació
Tamany	Consistència/ Compactació	Color
		GRIS

Cotes superiors		Màximes	Minimes	Orientació pendent
Potència				

Igual a	En contacte
Cobreix ⁵⁰⁴⁹	Cobert per ⁵⁰⁴⁷
Farceix	Farcit per
Talla	Tallat per
Recolza	Se li recolza
Es lliura	Se li lliura

Observacions:

Interpretació:	
Datació	Criteri datació

Foto/ Diapo:	<input type="checkbox"/> Recull mostres	Tipus de mostra:

Població/ Terme municipal:		Àrea arqueològica/ Jaciment		UE
BARCELONA (El Barcelonès)		TRAM LAV SANTS-SAGRERA Codi MHCB 086/08		5049
Zona/ àmbit	Sector	Definició		
TORRE DEL FANG	5	NIVELL D'ÚS: paviment		
Comp. geològica	Comp. orgànica	Comp. artificial		
		CIMENT CORRONAT		
Posició	Dimensions	Orientació		
Tamany	Consistència/ Compactació	Color		
		GRIS		
Cotes superiors		Màximes	Minimes	Orientació pendent
			-	
Potència				
Igual a	En contacte			
Cobreix 5060	Cobert per 5048			
Farceix	Farcit per			
Talla	Tallat per			
Recolza	Se li recolza			
Es lliura	Se li lliura			
Observacions:				
Interpretació:				
Datació		Criteri datació		
Foto/ Diapo:	<input type="checkbox"/> Recull mostres	Tipus de mostra:		

Població/ Terme municipal:		Àrea arqueològica/ Jaciment		UE
BARCELONA (El Barcelonès)		TRAM LAV SANTS-SAGRERA Codi MHCB 086/08		5050
Zona/ àmbit	Sector	Definició		
TORRE DEL FANG	5	ESTRAT: de rebliment		
Comp. geològica	Comp. orgànica	Comp. artificial		
TERRA + PEDRES		RESTES DE MATERIAL CONSTRUCTIU		
Posició	Dimensions	Orientació		
Tamany	Consistència/ Compactació	Color		
VARIABLE	SOLTA	MARRO		
Cotes superiors		Màximes	Minimes	Orientació pendent
			-	
Potència				
Igual a	En contacte			
Cobreix 5051,5071,5086,5087,5117,5129	Cobert per 5060			
Farceix	Farcit per			
Talla	Tallat per			
Recolza	Se li recolza			
Es lliura	Se li lliura			
Observacions:				
Interpretació:				
Datació		Criteri datació		
Foto/ Diapo:	<input type="checkbox"/> Recull mostres	Tipus de mostra:		

Població/ Terme municipal:		Àrea arqueològica/ Jaciment		UE
BARCELONA (El Barcelonès)		TRAM LAV SANTS-SAGRERA Codi MHCB 086/08		5051
Zona/ àmbit	Sector	Definició		
TORRE DEL FANG	5	NIVELL D'ÚS: paviment		

Comp. geològica	Comp. orgànica	Comp. artificial
		MORTER GRIS + TOTXOS MASSISSOS
Posició	Dimensions	Orientació
Tamany	Consistència/ Compactació	Color

Cotes superiors		Orientació pendent	
Màximes	Minimes		
	-	Potència	

Igual a	En contacte
Cobreix 5054,5074	Cobert per 5050
Farceix	Farcit per
Talla	Tallat per 5075,5088,5114,5128
Recolza 5071	Se li recolza
Es lliura	Se li lliura

Observacions:

Interpretació:

Datació Criteri datació

Foto/ Diapo. Recull mostres Tipus de mostra:

Població/ Terme municipal:		Àrea arqueològica/ Jaciment		UE
BARCELONA (El Barcelonès)		TRAM LAV SANTS-SAGRERA Codi MHCB 086/08		5052
Zona/ àmbit	Sector	Definició		
TORRE DEL FANG	5	ESTRAT		

Comp. geològica	Comp. orgànica	Comp. artificial
TERRA		
Posició	Dimensions	Orientació
Tamany	Consistència/ Compactació	Color
LLIM (0,002-0,02 mm.)	COMPACTACIÓ MITJA	MARRÓ-VERMELLÓS

Cotes superiors		Orientació pendent	
Màximes	Minimes		
	-	Potència	

Igual a 5125	En contacte
Cobreix 5057,5066,5067,5068,5078,5083,5084	Cobert per 5074
Farceix	Farcit per
Talla	Tallat per 5053,5055,5059,5128
Recolza	Se li recolza
Es lliura	Se li lliura

Observacions:

Interpretació:

Datació Criteri datació

Foto/ Diapo. Recull mostres Tipus de mostra:

Població/ Terme municipal:		Àrea arqueològica/ Jaciment		UE
BARCELONA (El Barcelonès)		TRAM LAV SANTS-SAGRERA Codi: MHCB 086/08		5053
Zona/ àmbit	Sector	Definició		
TORRE DEL FANG	5	NEGATIVA: rasa		

Comp. geològica	Comp. orgànica	Comp. artificial
Posició	Dimensions	Orientació
Tamany	Consistència/ Compactació	Color

	Màximes	Minimes	Orientació pendent
Cotes superiors		-	
			Potència

Igual a	En contacte
Cobreix	Cobert per
Farceix	Farcit per 5054,5058
Talla 5052	Tallat per
Recolza	Se li recolza
Es lliura	Se li lliura

Observacions:

Interpretació:	
Datació	Criteri datació

Foto/ Diapo:	<input type="checkbox"/> Recull mostres	Tipus de mostra:

Població/ Terme municipal:		Àrea arqueològica/ Jaciment		UE
BARCELONA (El Barcelonès)		TRAM LAV SANTS-SAGRERA Codi: MHCB 086/08		5054
Zona/ àmbit	Sector	Definició		
TORRE DEL FANG	5	ESTRUCTURA: boca sifja		

Comp. geològica	Comp. orgànica	Comp. artificial
		MORTER BLANC + TOTXOS MASSISSOS
Posició	Dimensions	Orientació
Tamany	Consistència/ Compactació	Color

	Màximes	Minimes	Orientació pendent
Cotes superiors		-	
			Potència

Igual a	En contacte
Cobreix	Cobert per 5051
Farceix 5053	Farcit per
Talla	Tallat per
Recolza	Se li recolza
Es lliura	Se li lliura

Observacions:

Interpretació:	
Datació	Criteri datació

Foto/ Diapo:	<input type="checkbox"/> Recull mostres	Tipus de mostra:

Població/ Terme municipal:		Àrea arqueològica/ Jaciment		UE
BARCELONA (El Barcelonès)		TRAM LAV SANTS-SAGRERA Codi: MHCB 086/08		5055
Zona/ àmbit	Sector	Definició		
TORRE DEL FANG	5	NEGATIVA: rasa		

Comp. geològica	Comp. orgànica	Comp. artificial
Posició	Dimensions	Orientació
Tamany	Consistència/ Compactació	Color

Cotes superiors		Màximes	Minimes	Orientació pendent
Potència				

Igual a	En contacte
Cobreix	Cobert per
Farceix	Farcit per 5056,5094
Talla 5052,5057	Tallat per
Recolza	Se li recolza
Es lliura	Se li lliura

Observacions:	

Interpretació:	
Datació	Criteri datació

Foto/ Diapo:	<input type="checkbox"/> Recull mostres	Tipus de mostra:

Població/ Terme municipal:		Àrea arqueològica/ Jaciment		UE
BARCELONA (El Barcelonès)		TRAM LAV SANTS-SAGRERA Codi: MHCB 086/08		5056
Zona/ àmbit	Sector	Definició		
TORRE DEL FANG	5	ESTRUCTURA: boca sifja		

Comp. geològica	Comp. orgànica	Comp. artificial
		MORTER BLANC + TOTXOS MASSISSOS
Posició	Dimensions	Orientació
Tamany	Consistència/ Compactació	Color

Cotes superiors		Màximes	Minimes	Orientació pendent
Potència				

Igual a	En contacte
Cobreix 5100	Cobert per 5072
Farceix 5055	Farcit per
Talla	Tallat per
Recolza	Se li recolza
Es lliura	Se li lliura

Observacions:	

Interpretació:	
Datació	Criteri datació

Foto/ Diapo:	<input type="checkbox"/> Recull mostres	Tipus de mostra:

Població/ Terme municipal:		Àrea arqueològica/ Jaciment		UE
BARCELONA (El Barcelonès)		TRAM LAV SANTS-SAGRERA Codi MHCB 086/08		5057
Zona/ àmbit	Sector	Definició		
TORRE DEL FANG	5	NIVELL D'ÚS		

Comp. geològica	Comp. orgànica	Comp. artificial
		CALÇ
Posició	Dimensions	Orientació
Tamany	Consistència/ Compactació	Color
	FRÀGIL	BLANC

Cotes superiors		Màximes	Minimes	Orientació pendent
		-		
Potència				

Igual a	En contacte
Cobreix 5061	Cobert per 5052
Farceix	Farcit per
Talla	Tallat per 5059,5062,5077,5082,5128
Recolza 5067,5068,5073	Se li recolza
Es lliura	Se li lliura

Observacions:

Interpretació:

Datació Criteri datació

Foto/ Diapo: Recull mostres Tipus de mostra:

Població/ Terme municipal:		Àrea arqueològica/ Jaciment		UE
BARCELONA (El Barcelonès)		TRAM LAV SANTS-SAGRERA Codi MHCB 086/08		5058
Zona/ àmbit	Sector	Definició		
TORRE DEL FANG	5	FARCIMENT		

Comp. geològica	Comp. orgànica	Comp. artificial
		RESTES DE MATERIAL CONSTRUCTIU
Posició	Dimensions	Orientació
Tamany	Consistència/ Compactació	Color
	SOLTA	

Cotes superiors		Màximes	Minimes	Orientació pendent
		-		
Potència				

Igual a	En contacte
Cobreix	Cobert per 5074
Farceix 5053	Farcit per
Talla	Tallat per
Recolza	Se li recolza
Es lliura	Se li lliura

Observacions:

Interpretació:

Datació Criteri datació

Foto/ Diapo: Recull mostres Tipus de mostra:

Població/ Terme municipal:		Àrea arqueològica/ Jaciment		UE
BARCELONA (El Barcelonès)		TRAM LAV SANTS-SAGRERA Codi: MHCB 086/08		5059
Zona/ àmbit	Sector	Definició		
TORRE DEL FANG	5	NEGATIVA: retall		

Comp. geològica	Comp. orgànica	Comp. artificial
Posició	Dimensions	Orientació
Tamany	Consistència/ Compactació	Color

	Màximes	Minimes	Orientació pendent
Cotes superiors		-	
			Potència

Igual a	En contacte
Cobreix	Cobert per
Farceix	Farcit per 5064
Talla 5052,5057,5061,5073	Tallat per
Recolza	Se li recolza
Es lliura	Se li lliura

Observacions:

Interpretació:	
Datació	Criteri datació

Foto/ Diapo:	<input type="checkbox"/> Recull mostres	Tipus de mostra:

Població/ Terme municipal:		Àrea arqueològica/ Jaciment		UE
BARCELONA (El Barcelonès)		TRAM LAV SANTS-SAGRERA Codi: MHCB 086/08		5060
Zona/ àmbit	Sector	Definició		
TORRE DEL FANG	5	ESTRAT: de preparació		

Comp. geològica	Comp. orgànica	Comp. artificial
		MORTER GRIS
Posició	Dimensions	Orientació
Tamany	Consistència/ Compactació	Color

	Màximes	Minimes	Orientació pendent
Cotes superiors		-	
			Potència

Igual a	En contacte
Cobreix 5050,5115	Cobert per 5049
Farceix	Farcit per
Talla	Tallat per
Recolza	Se li recolza
Es lliura	Se li lliura

Observacions:
Preparació paviment UE 5049.

Interpretació:	
Datació	Criteri datació

Foto/ Diapo:	<input type="checkbox"/> Recull mostres	Tipus de mostra:

Població/ Terme municipal:		Àrea arqueològica/ Jaciment		UE
BARCELONA (El Barcelonès)		TRAM LAV SANTS-SAGRERA Codi M.H.C.B. 086/08		5061
Zona/ àmbit	Sector	Definició		
TORRE DEL FANG	5	ESTRAT		

Comp. geològica	Comp. orgànica	Comp. artificial
TERRA		RESTES DE MATERIAL CONSTRUCTIU
Posició	Dimensions	Orientació
Tamany	Consistència/ Compactació	Color
SORRA (0'02-2 mm.)	COMPACTACIÓ MITJA	MARRO

Cotes superiors		Orientació pendent	
Màximes	Minimes		
	-	Potència	

Igual a	En contacte
Cobreix 5092,5102	Cobert per 5057,5064,5073,5083
Farceix	Farcit per
Talla	Tallat per 5059,5062,5070,5077,
Recolza	Se li recolza
Es lliura	Se li lliura

Observacions:
També cobert per: 5125,5129. També tallat per: 5082,5085,5098,5128

Interpretació:

Datació Criteri datació

Foto/ Diapo: Recull mostres Tipus de mostra:

Població/ Terme municipal:		Àrea arqueològica/ Jaciment		UE
BARCELONA		TRAM LAV SANTS-SAGRERA Codi M.H.C.B. 086/08		5062
Zona/ àmbit	Sector	Definició		
TORRE DEL FANG	5	NEGATIVA: forat de pal		

Comp. geològica	Comp. orgànica	Comp. artificial
Posició	Dimensions	Orientació
Tamany	Consistència/ Compactació	Color

Cotes superiors		Orientació pendent	
Màximes	Minimes		
	-	Potència	

Igual a	En contacte
Cobreix	Cobert per
Farceix	Farcit per 5063
Talla 5057,5061	Tallat per
Recolza	Se li recolza
Es lliura	Se li lliura

Observacions:

Interpretació:

Datació Criteri datació

Foto/ Diapo: Recull mostres Tipus de mostra:

Població/ Terme municipal:		Àrea arqueològica/ Jaciment		UE
BARCELONA		TRAM LAV SANTS-SAGRERA CODI M.H.C.B. 086/08		5063
Zona/ àmbit	Sector	Definició		
TORRE DEL FANG	5	FARCIMENT		

Comp. geològica	Comp. orgànica	Comp. artificial
TERRA		
Posició	Dimensions	Orientació
Tamany	Consistència/ Compactació	Color
SORRA (0'02-2 mm.)	SOLTA	MARRO

Cotes superiors		Màximes	Minimes	Orientació pendent
Potència				

Igual a	En contacte
Cobreix	Cobert per 5052
Farceix 5062	Farcit per
Talla	Tallat per
Recolza	Se li recolza
Es lliura	Se li lliura

Observacions:	

Interpretació:	
Datació	Criteri datació

Foto/ Diapo.	<input type="checkbox"/> Recull mostres	Tipus de mostra:

Població/ Terme municipal:		Àrea arqueològica/ Jaciment		UE
BARCELONA		TRAM LAV SANTS-SAGRERA CODI M.H.C.B. 086/08		5064
Zona/ àmbit	Sector	Definició		
TORRE DEL FANG	5	FARCIMENT		

Comp. geològica	Comp. orgànica	Comp. artificial
TERRA		
Posició	Dimensions	Orientació
Tamany	Consistència/ Compactació	Color
SORRA (0'02-2 mm.)	NORMAL	MARRO

Cotes superiors		Màximes	Minimes	Orientació pendent
Potència				

Igual a	En contacte
Cobreix 5061	Cobert per 5074
Farceix 5059	Farcit per
Talla	Tallat per
Recolza	Se li recolza
Es lliura	Se li lliura

Observacions:	

Interpretació:	
Datació	Criteri datació

Foto/ Diapo.	<input type="checkbox"/> Recull mostres	Tipus de mostra:

Població/ Terme municipal:		Àrea arqueològica/ Jaciment		UE
BARCELONA		TRAM LAV SANTS-SAGRERA CODI M.H.C.B. 086/08		5065
Zona/ àmbit	Sector	Definició		
TORRE DEL FANG	5	NEGATIVA: forat de pal		

Comp. geològica	Comp. orgànica	Comp. artificial
Posició	Dimensions	Orientació
Tamany	Consistència/ Compactació	Color

Cotes superiors		Màximes	Minimes	Orientació pendent
Potència				

Igual a	En contacte
Cobreix	Cobert per
Farceix	Farcit per 5066
Talla 5057,5061,5091,5092	Tallat per
Recolza	Se li recolza
Es lliura	Se li lliura

Observacions:	

Interpretació:	
Datació	Criteri datació

Foto/ Diapo:	<input type="checkbox"/> Recull mostres	Tipus de mostra:

Població/ Terme municipal:		Àrea arqueològica/ Jaciment		UE
BARCELONA		TRAM LAV SANTS-SAGRERA CODI M.H.C.B. 086/08		5066
Zona/ àmbit	Sector	Definició		
TORRE DEL FANG	5	FARCIMENT		

Comp. geològica	Comp. orgànica	Comp. artificial
TERRA		MORTER BARREJAT AMB SORRA
Posició	Dimensions	Orientació
Tamany	Consistència/ Compactació	Color
SORRA (0'02-2 mm.)	SOLTA	MARRO

Cotes superiors		Màximes	Minimes	Orientació pendent
Potència				

Igual a	En contacte
Cobreix 5091,	Cobert per 5052
Farceix 5065	Farcit per
Talla	Tallat per
Recolza	Se li recolza
Es lliura	Se li lliura

Observacions:	

Interpretació:	
Datació	Criteri datació

Foto/ Diapo:	<input type="checkbox"/> Recull mostres	Tipus de mostra:

Població/ Terme municipal:		Àrea arqueològica/ Jaciment		UE
BARCELONA		TRAM LAV SANTS-SAGRERA CODI M.H.C.B. 086/08		5067
Zona/ àmbit	Sector	Definició		
TORRE DEL FANG	5	ESTRUCTURA		

Comp. geològica	Comp. orgànica	Comp. artificial
PEDRES		MORTER BLANC + TOTXOS MASSISSOS
Posició	Dimensions	Orientació
Tamany	Consistència/ Compactació	Color

Cotes superiors		Màximes	Minimes	Orientació pendent
Potència				

Igual a	En contacte
Cobreix 5061	Cobert per 5052
Farceix 5069	Farcit per
Talla	Tallat per
Recolza	Se li recolza 5057
Es lliura	Se li lliura

Observacions:
Estructura de planta quadrada.

Interpretació:	
Datació	Criteri datació

Foto/ Diapo.	<input type="checkbox"/> Recull mostres	Tipus de mostra:

Població/ Terme municipal:		Àrea arqueològica/ Jaciment		UE
BARCELONA		TRAM LAV SANTS-SAGRERA CODI M.H.C.B. 086/08		5068
Zona/ àmbit	Sector	Definició		
TORRE DEL FANG	5	ESTRUCTURA		

Comp. geològica	Comp. orgànica	Comp. artificial
PEDRES		MORTER BLANC + TOTXOS MASSISSOS
Posició	Dimensions	Orientació
Tamany	Consistència/ Compactació	Color

Cotes superiors		Màximes	Minimes	Orientació pendent
Potència				

Igual a	En contacte
Cobreix 5061	Cobert per 5052
Farceix 5070	Farcit per
Talla	Tallat per
Recolza	Se li recolza 5057
Es lliura	Se li lliura

Observacions:
Estructura de planta quadrada.

Interpretació:	
Datació	Criteri datació

Foto/ Diapo.	<input type="checkbox"/> Recull mostres	Tipus de mostra:

Població/ Terme municipal:		Àrea arqueològica/ Jaciment		UE
BARCELONA		TRAM LAV SANTS-SAGRERA CODI M.H.C.B. 086/08		5069
Zona/ àmbit	Sector	Definició		
TORRE DEL FANG	5	NEGATIVA: rasa		

Comp. geològica	Comp. orgànica	Comp. artificial
Posició	Dimensions	Orientació
Tamany	Consistència/ Compactació	Color

	Màximes	Minimes	Orientació pendent
Cotes superiors		-	
			Potència

Igual a	En contacte
Cobreix	Cobert per
Farceix	Farcit per 5067
Talla 5061,5073	Tallat per
Recolza	Se li recolza
Es lliura	Se li lliura

Observacions:

Interpretació:	
Rasa de l'estructura UE 5067.	
Datació	Criteri datació

Foto/ Diapo:	<input type="checkbox"/> Recull mostres	Tipus de mostra:

Població/ Terme municipal:		Àrea arqueològica/ Jaciment		UE
BARCELONA		TRAM LAV SANTS-SAGRERA CODI M.H.C.B. 086/08		5070
Zona/ àmbit	Sector	Definició		
TORRE DEL FANG	5	NEGATIVA: rasa		

Comp. geològica	Comp. orgànica	Comp. artificial
Posició	Dimensions	Orientació
Tamany	Consistència/ Compactació	Color

	Màximes	Minimes	Orientació pendent
Cotes superiors		-	
			Potència

Igual a	En contacte
Cobreix	Cobert per
Farceix	Farcit per 5068
Talla 5061,5073	Tallat per
Recolza	Se li recolza
Es lliura	Se li lliura

Observacions:

Interpretació:	
Rasa de l'estructura UE 5068.	
Datació	Criteri datació

Foto/ Diapo:	<input type="checkbox"/> Recull mostres	Tipus de mostra:

Població/ Terme municipal:		Àrea arqueològica/ Jaciment		UE
BARCELONA		TRAM LAV SANTS-SAGRERA CODI M.H.C.B. 086/08		5071
Zona/ àmbit	Sector	Definició		
TORRE DEL FANG	5	NIVELL D'ÚS: paviment		
Comp. geològica	Comp. orgànica	Comp. artificial		
Posició	Dimensions	Orientació		
Tamany	Consistència/ Compactació	Color		
Cotes superiors		Màximes	Minimes	Orientació pendent
Potència				
Igual a	En contacte			
Cobreix 5072	Cobert per 5050			
Farceix	Farcit per			
Talla	Tallat per 5128			
Recolza 5051,5076	Se li recolza			
Es lliura	Se li lliura			
Observacions:				
Paviment de totxo de 20 x 20 cm., disposats a trencajunt.				
Interpretació:				
Datació		Criteri datació		
Foto/ Diapo.	<input type="checkbox"/> Recull mostres	Tipus de mostra:		

Població/ Terme municipal:		Àrea arqueològica/ Jaciment		UE
BARCELONA		TRAM LAV SANTS-SAGRERA CODI M.H.C.B. 086/08		5072
Zona/ àmbit	Sector	Definició		
TORRE DEL FANG	5	ESTRAT: de preparació		
Comp. geològica	Comp. orgànica	Comp. artificial		
		MORTER BLANC		
Posició	Dimensions	Orientació		
Tamany	Consistència/ Compactació	Color		
Cotes superiors		Màximes	Minimes	Orientació pendent
Potència				
Igual a	En contacte			
Cobreix 5094	Cobert per 5071			
Farceix	Farcit per			
Talla	Tallat per 5128			
Recolza 5076	Se li recolza 5074			
Es lliura	Se li lliura			
Observacions:				
Interpretació:				
Datació		Criteri datació		
Foto/ Diapo.	<input type="checkbox"/> Recull mostres	Tipus de mostra:		

Població/ Terme municipal:		Àrea arqueològica/ Jaciment		UE
BARCELONA		TRAM LAV SANTS-SAGRERA CODI M.H.C.B. 086/08		5073
Zona/ àmbit	Sector	Definició		
TORRE DEL FANG	5	ESTRUCTURA		

Comp. geològica	Comp. orgànica	Comp. artificial
PEDRES		MORTER BLANC
Posició	Dimensions	Orientació
Tamany	Consistència/ Compactació	Color

Cotes superiors		Màximes	Minimes	Orientació pendent
Potència				

Igual a	En contacte
Cobreix 5061	Cobert per 5084
Farceix 5085	Farcit per
Talla	Tallat per 5069,5070
Recolza	Se li recolza 5057,5059
Es lliura	Se li lliura

Observacions:
Canalització de pedra lligada amb morter blanc.

Interpretació:	
Datació	Criteri datació

Foto/ Diapo.	<input type="checkbox"/> Recull mostres	Tipus de mostra:

Població/ Terme municipal:		Àrea arqueològica/ Jaciment		UE
BARCELONA		TRAM LAV SANTS-SAGRERA CODI M.H.C.B. 086/08		5074
Zona/ àmbit	Sector	Definició		
TORRE DEL FANG	5	ESTRAT: de preparació		

Comp. geològica	Comp. orgànica	Comp. artificial
		MORTER BLANC
Posició	Dimensions	Orientació
Tamany	Consistència/ Compactació	Color

Cotes superiors		Màximes	Minimes	Orientació pendent
Potència				

Igual a	En contacte
Cobreix 5052,5064,5058,5112,5122,5123	Cobert per 5051
Farceix	Farcit per
Talla	Tallat per 5088,5114,5128
Recolza 5072	Se li recolza
Es lliura	Se li lliura

Observacions:

Interpretació:	
Datació	Criteri datació

Foto/ Diapo.	<input type="checkbox"/> Recull mostres	Tipus de mostra:

Població/ Terme municipal:		Àrea arqueològica/ Jaciment		UE
BARCELONA		TRAM LAV SANTS-SAGRERA CODI M.H.C.B. 086/08		5075
Zona/ àmbit	Sector	Definició		
TORRE DEL FANG	5	NEGATIVA: retall		

Comp. geològica	Comp. orgànica	Comp. artificial
Posició	Dimensions	Orientació
Tamany	Consistència/ Compactació	Color

	Màximes	Minimes	Orientació pendent
Cotes superiors		-	
			Potència

Igual a	En contacte
Cobreix	Cobert per
Farceix	Farcit per 5087
Talla 5051	Tallat per
Recolza	Se li recolza
Es lliura	Se li lliura

Observacions:

Interpretació:	
Forat en el paviment UE 5051.	
Datació	Criteri datació

Foto/ Diapo:	<input type="checkbox"/> Recull mostres	Tipus de mostra:

Població/ Terme municipal:		Àrea arqueològica/ Jaciment		UE
BARCELONA		TRAM LAV SANTS-SAGRERA CODI M.H.C.B. 086/08		5076
Zona/ àmbit	Sector	Definició		
TORRE DEL FANG	5	ESTRUCTURA: mur		

Comp. geològica	Comp. orgànica	Comp. artificial
Posició	Dimensions	Orientació
Tamany	Consistència/ Compactació	Color

	Màximes	Minimes	Orientació pendent
Cotes superiors		-	
			Potència

Igual a	En contacte
Cobreix 5078	Cobert per
Farceix	Farcit per
Talla	Tallat per
Recolza	Se li recolza 5071,5072
Es lliura	Se li lliura

Observacions:

Interpretació:	
Datació	Criteri datació

Foto/ Diapo:	<input type="checkbox"/> Recull mostres	Tipus de mostra:

Població/ Terme municipal:		Àrea arqueològica/ Jaciment		UE
BARCELONA		TRAM LAV SANTS-SAGRERA CODI M.H.C.B. 086/08		5077
Zona/ àmbit	Sector	Definició		
TORRE DEL FANG	5	NEGATIVA: rasa		

Comp. geològica	Comp. orgànica	Comp. artificial
Posició	Dimensions	Orientació
Tamany	Consistència/ Compactació	Color

Cotes superiors		Màximes	Minimes	Orientació pendent
Potència				

Igual a	En contacte
Cobreix	Cobert per
Farceix	Farcit per 5078
Talla 5057,5061,5099	Tallat per
Recolza	Se li recolza
Es lliura	Se li lliura

Observacions:

Interpretació:
Rasa de la banqueta de fonamentació UE 5078.

Datació Criteri datació

Foto/ Diapo: Recull mostres Tipus de mostra:

Població/ Terme municipal:		Àrea arqueològica/ Jaciment		UE
BARCELONA		TRAM LAV SANTS-SAGRERA CODI M.H.C.B. 086/08		5078
Zona/ àmbit	Sector	Definició		
TORRE DEL FANG	5	ESTRUCTURA: banqueta de fonamentació		

Comp. geològica	Comp. orgànica	Comp. artificial
PEDRES		MORTER BLANC + TOTXOS MASSISSOS
Posició	Dimensions	Orientació
Tamany	Consistència/ Compactació	Color

Cotes superiors		Màximes	Minimes	Orientació pendent
Potència				

Igual a	En contacte
Cobreix 5091	Cobert per 5052,5076,5094
Farceix 5077	Farcit per
Talla	Tallat per
Recolza	Se li recolza
Es lliura	Se li lliura

Observacions:

Interpretació:

Datació Criteri datació

Foto/ Diapo: Recull mostres Tipus de mostra:

Població/ Terme municipal:		Àrea arqueològica/ Jaciment		UE
BARCELONA		TRAM LAV SANTS-SAGRERA CODI M.H.C.B. 086/08		5079
Zona/ àmbit	Sector	Definició		
TORRE DEL FANG	5	ESTRUCTURA: mur		

Comp. geològica	Comp. orgànica	Comp. artificial
PEDRES		MORTER BARREJAT AMB SORRA + TOTXOS MASSISSOS
Posició	Dimensions	Orientació
Tamany	Consistència/ Compactació	Color

	Màximes	Minimes	Orientació pendent
Cotes superiors		-	
			Potència

Igual a	En contacte
Cobreix ⁵⁰⁸¹	Cobert per
Farceix	Farcit per
Talla	Tallat per
Recolza	Se li recolza
Es lliura	Se li lliura

Observacions:

Interpretació:	
Datació	Criteri datació

Foto/ Diapo.	<input type="checkbox"/> Recull mostres	Tipus de mostra:

Població/ Terme municipal:		Àrea arqueològica/ Jaciment		UE
BARCELONA		TRAM LAV SANTS-SAGRERA CODI M.H.C.B. 086/08		5080
Zona/ àmbit	Sector	Definició		
TORRE DEL FANG	5	NEGATIVA: rasa		

Comp. geològica	Comp. orgànica	Comp. artificial
Posició	Dimensions	Orientació
Tamany	Consistència/ Compactació	Color

	Màximes	Minimes	Orientació pendent
Cotes superiors		-	
			Potència

Igual a	En contacte
Cobreix	Cobert per
Farceix	Farcit per ⁵⁰⁸¹
Talla	Tallat per
Recolza	Se li recolza
Es lliura	Se li lliura

Observacions:

Interpretació:	
Rasa de fonamentació de la UE 5081.	
Datació	Criteri datació

Foto/ Diapo.	<input type="checkbox"/> Recull mostres	Tipus de mostra:

Població/ Terme municipal:		Àrea arqueològica/ Jaciment		UE
BARCELONA		TRAM LAV SANTS-SAGRERA CODI M.H.C.B. 086/08		5081
Zona/ àmbit	Sector	Definició		
TORRE DEL FANG	5	ESTRUCTURA: fonamentació d'un mur.		

Comp. geològica	Comp. orgànica	Comp. artificial
Posició	Dimensions	Orientació
Tamany	Consistència/ Compactació	Color

Cotes superiors		Màximes	Minimes	Orientació pendent
Potència				

Igual a	En contacte
Cobreix	Cobert per 5079
Farceix 5080	Farcit per
Talla	Tallat per
Recolza	Se li recolza
Es lliura	Se li lliura

Observacions:

Interpretació:	
Datació	Criteri datació

Foto/ Diapo.	<input type="checkbox"/> Recull mostres	Tipus de mostra:

Població/ Terme municipal:		Àrea arqueològica/ Jaciment		UE
BARCELONA		TRAM LAV SANTS-SAGRERA CODI M.H.C.B. 086/08		5082
Zona/ àmbit	Sector	Definició		
TORRE DEL FANG	5	NEGATIVA: forat de pal		

Comp. geològica	Comp. orgànica	Comp. artificial
Posició	Dimensions	Orientació
Tamany	Consistència/ Compactació	Color

Cotes superiors		Màximes	Minimes	Orientació pendent
Potència				

Igual a	En contacte
Cobreix	Cobert per
Farceix	Farcit per 5083
Talla	Tallat per
Recolza	Se li recolza
Es lliura 5057,5061	Se li lliura

Observacions:

Interpretació:	
Forat de pal relacionat amb la construcció de la boca de la sitja UE 5056, ja que es troba dins el farciment UE 5094.	
Datació	Criteri datació

Foto/ Diapo.	<input type="checkbox"/> Recull mostres	Tipus de mostra:

Població/ Terme municipal:		Àrea arqueològica/ Jaciment		UE
BARCELONA		TRAM LAV SANTS-SAGRERA CODI M.H.C.B. 086/08		5083
Zona/ àmbit	Sector	Definició		
TORRE DEL FANG	5	FARCIMENT		
Comp. geològica	Comp. orgànica	Comp. artificial		
TERRA				
Posició	Dimensions	Orientació		
Tamany	Consistència/ Compactació	Color		
SORRA (0'02-2 mm.)	SOLTA	MARRO		
Cotes superiors		Màximes	Minimes	Orientació pendent
		-		
Potència				
Igual a	En contacte			
Cobreix 5061	Cobert per 5052			
Farceix 5082	Farcit per			
Talla	Tallat per			
Recolza	Se li recolza			
Es lliura	Se li lliura			
Observacions:				
Interpretació:				
Datació				
Criteri datació				
Foto/ Diapo. <input type="checkbox"/> Recull mostres Tipus de mostra:				

Població/ Terme municipal:		Àrea arqueològica/ Jaciment		UE
BARCELONA		TRAM LAV SANTS-SAGRERA CODI M.H.C.B. 086/08		5084
Zona/ àmbit	Sector	Definició		
TORRE DEL FANG	5	FARCIMENT		
Comp. geològica	Comp. orgànica	Comp. artificial		
TERRA + PEDRES				
Posició	Dimensions	Orientació		
Tamany	Consistència/ Compactació	Color		
SORRA (0'02-2 mm.)	NORMAL	MARRO		
Cotes superiors		Màximes	Minimes	Orientació pendent
		-		
Potència				
Igual a	En contacte			
Cobreix 5073	Cobert per 5052			
Farceix	Farcit per			
Talla	Tallat per			
Recolza	Se li recolza			
Es lliura	Se li lliura			
Observacions:				
Interpretació:				
Farciment de la canalització UE 5073.				
Datació				
Criteri datació				
Foto/ Diapo. <input type="checkbox"/> Recull mostres Tipus de mostra:				

Població/ Terme municipal:		Àrea arqueològica/ Jaciment		UE
BARCELONA		TRAM LAV SANTS-SAGRERA CODI M.H.C.B. 086/08		5085
Zona/ àmbit	Sector	Definició		
TORRE DEL FANG	5	NEGATIVA: rasa		
Comp. geològica	Comp. orgànica	Comp. artificial		
Posició	Dimensions	Orientació		
Tamany	Consistència/ Compactació	Color		
Cotes superiors		Màximes	Minimes	Orientació pendent
Potència				
Igual a	En contacte			
Cobreix	Cobert per			
Farceix	Farcit per		5073	
Talla	Tallat per			
			5061	
Recolza	Se li recolza			
Es lliura	Se li lliura			
Observacions:				
Interpretació:				
Rasa de l'estructura UE 5084.				
Datació		Criteri datació		
Foto/ Diapo.		<input type="checkbox"/> Recull mostres	Tipus de mostra:	

Població/ Terme municipal:		Àrea arqueològica/ Jaciment		UE
BARCELONA		TRAM LAV SANTS-SAGRERA CODI M.H.C.B. 086/08		5086
Zona/ àmbit	Sector	Definició		
TORRE DEL FANG	5	PAL		
Comp. geològica	Comp. orgànica	Comp. artificial		
Posició	Dimensions	Orientació		
Tamany	Consistència/ Compactació	Color		
Cotes superiors		Màximes	Minimes	Orientació pendent
Potència				
Igual a	En contacte			
Cobreix	Cobert per		5050	
Farceix	Farcit per		5088	
Talla	Tallat per			
Recolza	Se li recolza			
Es lliura	Se li lliura			
Observacions:				
Pal dins de forat.				
Interpretació:				
Datació		Criteri datació		
Foto/ Diapo.		<input type="checkbox"/> Recull mostres	Tipus de mostra:	

Població/ Terme municipal:		Àrea arqueològica/ Jaciment		UE
BARCELONA		TRAM LAV SANTS-SAGRERA CODI M.H.C.B. 086/08		5087
Zona/ àmbit	Sector	Definició		
TORRE DEL FANG	5	FARCIMENT		

Comp. geològica	Comp. orgànica	Comp. artificial
TERRA		
Posició	Dimensions	Orientació
Tamany	Consistència/ Compactació	Color
SORRA (0'02-2 mm.)	NORMAL	MARRO

	Màximes	Minimes	Orientació pendent
Cotes superiors		-	
			Potència

Igual a	En contacte
Cobreix	Cobert per 5050
Farceix 5075	Farcit per
Talla	Tallat per
Recolza	Se li recolza
Es lliura	Se li lliura

Observacions:

Interpretació:

Datació Criteri datació

Foto/ Diapo. Recull mostres Tipus de mostra:

Població/ Terme municipal:		Àrea arqueològica/ Jaciment		UE
BARCELONA		TRAM LAV SANTS-SAGRERA CODI M.H.C.B. 086/08		5088
Zona/ àmbit	Sector	Definició		
TORRE DEL FANG	5	NEGATIVA: forat de pal		

Comp. geològica	Comp. orgànica	Comp. artificial
Posició	Dimensions	Orientació
Tamany	Consistència/ Compactació	Color

	Màximes	Minimes	Orientació pendent
Cotes superiors		-	
			Potència

Igual a	En contacte
Cobreix	Cobert per
Farceix	Farcit per 5086
Talla 5051,5074	Tallat per
Recolza	Se li recolza
Es lliura	Se li lliura

Observacions:

Interpretació:

Datació Criteri datació

Foto/ Diapo. Recull mostres Tipus de mostra:

Població/ Terme municipal:		Àrea arqueològica/ Jaciment		UE
BARCELONA		TRAM LAV SANTS-SAGRERA CODI M.H.C.B. 086/08		5089
Zona/ àmbit	Sector	Definició		
TORRE DEL FANG	5	NEGATIVA: retall		

Comp. geològica	Comp. orgànica	Comp. artificial
Posició	Dimensions	Orientació
Tamany	Consistència/ Compactació	Color

	Màximes	Minimes	Orientació pendent
Cotes superiors		-	
			Potència

Igual a	En contacte
Cobreix	Cobert per
Farceix	Farcit per 5090
Talla 5091,5092,5093	Tallat per
Recolza	Se li recolza
Es lliura	Se li lliura

Observacions:

Interpretació:	
Datació	Criteri datació

Foto/ Diapo:	<input type="checkbox"/> Recull mostres	Tipus de mostra:

Població/ Terme municipal:		Àrea arqueològica/ Jaciment		UE
BARCELONA		TRAM LAV SANTS-SAGRERA CODI M.H.C.B. 086/08		5090
Zona/ àmbit	Sector	Definició		
TORRE DEL FANG	5	FARCIMENT		

Comp. geològica	Comp. orgànica	Comp. artificial
TERRA		
Posició	Dimensions	Orientació
Tamany	Consistència/ Compactació	Color
SORRA (0'02-2 mm.)	ARGILOSA	MARRO

	Màximes	Minimes	Orientació pendent
Cotes superiors		-	
			Potència

Igual a	En contacte
Cobreix	Cobert per
Farceix 5089	Farcit per
Talla	Tallat per
Recolza	Se li recolza
Es lliura	Se li lliura

Observacions:

Interpretació:	
Datació	Criteri datació

Foto/ Diapo:	<input type="checkbox"/> Recull mostres	Tipus de mostra:

Població/ Terme municipal:		Àrea arqueològica/ Jaciment		UE
BARCELONA		TRAM LAV SANTS-SAGRERA CODI M.H.C.B. 086/08		5091
Zona/ àmbit	Sector	Definició		
TORRE DEL FANG	5	ESTRAT		
Comp. geològica	Comp. orgànica	Comp. artificial		
TERRA				
Posició	Dimensions	Orientació		
Tamany	Consistència/ Compactació	Color		
SORRA (0'02-2 mm.)	ARGILOSA	MARRO		
Cotes superiors		Màximes	Minimes	Orientació pendent
Potència				
Igual a	En contacte			
Cobreix 5093,5104,5127,5131,5135	Cobert per 5066,5078,5092,5102			
Farceix	Farcit per			
Talla	Tallat per 5065,5089,5098,5101,5105,5103,5106,5107,5109,5128			
Recolza	Se li recolza			
Es lliura	Se li lliura			
Observacions:				
Interpretació:				
Datació		Criteri datació		
Foto/ Diapo.	<input type="checkbox"/> Recull mostres	Tipus de mostra:		

Població/ Terme municipal:		Àrea arqueològica/ Jaciment		UE
BARCELONA		TRAM LAV SANTS-SAGRERA CODI M.H.C.B. 086/08		5093
Zona/ àmbit	Sector	Definició		
TORRE DEL FANG	5	GEOLÒGIC		
Comp. geològica	Comp. orgànica	Comp. artificial		
Posició	Dimensions	Orientació		
Tamany	Consistència/ Compactació	Color		
Cotes superiors		Màximes	Minimes	Orientació pendent
Potència				
Igual a 4224	En contacte			
Cobreix	Cobert per 5091,5104,5116,5127,5131,5135			
Farceix	Farcit per			
Talla	Tallat per 5128,5107,5103,5089,5126,5109,5106,5105,5130,5132,5133,5134,5136			
Recolza	Se li recolza			
Es lliura	Se li lliura			
Observacions:				
Interpretació:				
Datació		Criteri datació		
Foto/ Diapo.	<input type="checkbox"/> Recull mostres	Tipus de mostra:		

Població/ Terme municipal:		Àrea arqueològica/ Jaciment		UE
BARCELONA		TRAM LAV SANTS-SAGRERA CODI M.H.C.B. 086/08		5094
Zona/ àmbit	Sector	Definició		
TORRE DEL FANG	5	FARCIMENT		
Comp. geològica	Comp. orgànica	Comp. artificial		
TERRA		RUNA		
Posició	Dimensions	Orientació		
Tamany	Consistència/ Compactació	Color		
SORRA (0'02-2 mm.)	SOLTA	MARRO		
Cotes superiors		Màximes	Minimes	Orientació pendent
Potència				
Igual a	5124	En contacte		
Cobreix	5078,5099	Cobert per		
Farceix	5055	Farcit per		
Talla		Tallat per		
Recolza		Se li recolza		
Es lliura		Se li lliura		
Observacions:				
Interpretació:				
Datació		Criteri datació		
Foto/ Diapo. <input type="checkbox"/> Recull mostres Tipus de mostra: <input type="checkbox"/>				

Població/ Terme municipal:		Àrea arqueològica/ Jaciment		UE
BARCELONA		TRAM LAV SANTS-SAGRERA CODI M.H.C.B. 086/08		5095
Zona/ àmbit	Sector	Definició		
TORRE DEL FANG	5	ESTRUCTURA		
Comp. geològica	Comp. orgànica	Comp. artificial		
		MORTER BLANC + TOTXOS MASSISSOS		
Posició	Dimensions	Orientació		
Tamany	Consistència/ Compactació	Color		
Cotes superiors		Màximes	Minimes	Orientació pendent
Potència				
Igual a		En contacte		
Cobreix		Cobert per		
Farceix	5096	Farcit per		
Talla		Tallat per		
Recolza		Se li recolza		
Es lliura		Se li lliura		
Observacions:				
Interpretació:				
Boca de silja.				
Datació		Criteri datació		
Foto/ Diapo. <input type="checkbox"/> Recull mostres Tipus de mostra: <input type="checkbox"/>				

Població/ Terme municipal:		Àrea arqueològica/ Jaciment		UE
BARCELONA		TRAM LAV SANTS-SAGRERA CODI M.H.C.B. 086/08		5096
Zona/ àmbit	Sector	Definició		
TORRE DEL FANG	5	NEGATIVA: rasa		

Comp. geològica	Comp. orgànica	Comp. artificial
Posició	Dimensions	Orientació
Tamany	Consistència/ Compactació	Color

	Màximes	Minimes	Orientació pendent
Cotes superiors		-	
			Potència

Igual a	En contacte
Cobreix	Cobert per
Farceix	Farcit per 5095,5097
Talla	Tallat per
Recolza	Se li recolza
Es lliura	Se li lliura

Observacions:

Interpretació:	
Rasa de l'estructura UE 5095.	
Datació	Criteri datació

Foto/ Diapo.	<input type="checkbox"/> Recull mostres	Tipus de mostra:

Població/ Terme municipal:		Àrea arqueològica/ Jaciment		UE
BARCELONA		TRAM LAV SANTS-SAGRERA CODI M.H.C.B. 086/08		5097
Zona/ àmbit	Sector	Definició		
TORRE DEL FANG	5	FARCIMENT		

Comp. geològica	Comp. orgànica	Comp. artificial
TERRA		
Posició	Dimensions	Orientació
Tamany	Consistència/ Compactació	Color
SORRA (0'02-2 mm.)	ARGILOSA	VERMELLÓS

	Màximes	Minimes	Orientació pendent
Cotes superiors		-	
			Potència

Igual a	En contacte
Cobreix	Cobert per
Farceix 5096	Farcit per
Talla	Tallat per
Recolza	Se li recolza
Es lliura	Se li lliura

Observacions:

Interpretació:	
Datació	Criteri datació

Foto/ Diapo.	<input type="checkbox"/> Recull mostres	Tipus de mostra:

Població/ Terme municipal:		Àrea arqueològica/ Jaciment		UE
BARCELONA		TRAM LAV SANTS-SAGRERA CODI M.H.C.B. 086/08		5098
Zona/ àmbit	Sector	Definició		
TORRE DEL FANG	5	NEGATIVA: retall		

Comp. geològica	Comp. orgànica	Comp. artificial
Posició	Dimensions	Orientació
Tamany	Consistència/ Compactació	Color

Cotes superiors		Màximes	Minimes	Orientació pendent
Potència				

Igual a	En contacte
Cobreix	Cobert per
Farceix	Farcit per 5099,5100
Talla 5061,5092,5091,5135	Tallat per
Recolza	Se li recolza
Es lliura	Se li lliura

Observacions:

Interpretació:
Retall de construcció de la boca d'una sitja.

Datació Criteri datació

Foto/ Diapo: Recull mostres Tipus de mostra:

Població/ Terme municipal:		Àrea arqueològica/ Jaciment		UE
BARCELONA		TRAM LAV SANTS-SAGRERA CODI M.H.C.B. 086/08		5099
Zona/ àmbit	Sector	Definició		
TORRE DEL FANG	5	FARCIMENT		

Comp. geològica	Comp. orgànica	Comp. artificial
TERRA		RUNA
Posició	Dimensions	Orientació
Tamany	Consistència/ Compactació	Color
SORRA (0'02-2 mm.)	NORMAL	MARRO

Cotes superiors		Màximes	Minimes	Orientació pendent
Potència				

Igual a	En contacte
Cobreix	Cobert per 5094
Farceix 5098	Farcit per
Talla	Tallat per 5077
Recolza	Se li recolza
Es lliura	Se li lliura

Observacions:

Interpretació:

Datació Criteri datació

Foto/ Diapo: Recull mostres Tipus de mostra:

Població/ Terme municipal:		Àrea arqueològica/ Jaciment		UE
BARCELONA		TRAM LAV SANTS-SAGRERA CODI M.H.C.B. 086/08		5100
Zona/ àmbit	Sector	Definició		
TORRE DEL FANG	5	ESTRUCTURA		

Comp. geològica	Comp. orgànica	Comp. artificial
		MORTER BLANC + TOTXOS MASSISSOS
Posició	Dimensions	Orientació
Tamany	Consistència/ Compactació	Color

Cotes superiors		Màximes	Minimes	Orientació pendent
Potència				

Igual a	En contacte
Cobreix	Cobert per 5056
Farceix 5098	Farcit per
Talla	Tallat per
Recolza	Se li recolza
Es lliura	Se li lliura

Observacions:

Interpretació:	
Reparació de sitja.	
Datació	Criteri datació

Foto/ Diapo.	<input type="checkbox"/> Recull mostres	Tipus de mostra:

Població/ Terme municipal:		Àrea arqueològica/ Jaciment		UE
BARCELONA		TRAM LAV SANTS-SAGRERA CODI M.H.C.B. 086/08		5101
Zona/ àmbit	Sector	Definició		
TORRE DEL FANG	5	NEGATIVA: retall		

Comp. geològica	Comp. orgànica	Comp. artificial
Posició	Dimensions	Orientació
Tamany	Consistència/ Compactació	Color

Cotes superiors		Màximes	Minimes	Orientació pendent
Potència				

Igual a	En contacte
Cobreix	Cobert per
Farceix	Farcit per 5102
Talla 5091,5092	Tallat per
Recolza	Se li recolza
Es lliura	Se li lliura

Observacions:

Interpretació:	
Datació	Criteri datació

Foto/ Diapo.	<input type="checkbox"/> Recull mostres	Tipus de mostra:

Població/ Terme municipal:		Àrea arqueològica/ Jaciment		UE
BARCELONA		TRAM LAV SANTS-SAGRERA CODI M.H.C.B. 086/08		5102
Zona/ àmbit	Sector	Definició		
TORRE DEL FANG	5	FARCIMENT		

Comp. geològica	Comp. orgànica	Comp. artificial
TERRA		
Posició	Dimensions	Orientació
Tamany	Consistència/ Compactació	Color
SORRA (0'02-2 mm.)	ARGILOSA	MARRO

Cotes superiors		Orientació pendent	
Màximes	Minimes		
	-	Potència	

Igual a	En contacte
Cobreix 5091	Cobert per 5061
Farceix 5101	Farcit per
Talla	Tallat per
Recolza	Se li recolza
Es lliura	Se li lliura

Observacions:
Terra argilosa humida.

Interpretació:	
Datació	Criteri datació

Foto/ Diapo:	<input type="checkbox"/> Recull mostres	Tipus de mostra:

Població/ Terme municipal:		Àrea arqueològica/ Jaciment		UE
BARCELONA		TRAM LAV SANTS-SAGRERA CODI M.H.C.B. 086/08		5103
Zona/ àmbit	Sector	Definició		
TORRE DEL FANG	5	NEGATIVA: retall		

Comp. geològica	Comp. orgànica	Comp. artificial
Posició	Dimensions	Orientació
Tamany	Consistència/ Compactació	Color

Cotes superiors		Orientació pendent	
Màximes	Minimes		
	-	Potència	

Igual a	En contacte
Cobreix	Cobert per
Farceix	Farcit per 5104
Talla 5093,5091,5092	Tallat per
Recolza	Se li recolza
Es lliura	Se li lliura

Observacions:

Interpretació:	
Datació	Criteri datació

Foto/ Diapo:	<input type="checkbox"/> Recull mostres	Tipus de mostra:

Població/ Terme municipal:		Àrea arqueològica/ Jaciment		UE
BARCELONA		TRAM LAV SANTS-SAGRERA CODI M.H.C.B. 086/08		5104
Zona/ àmbit	Sector	Definició		
TORRE DEL FANG	5	FARCIMENT		
Comp. geològica	Comp. orgànica	Comp. artificial		
TERRA				
Posició	Dimensions	Orientació		
Tamany	Consistència/ Compactació	Color		
SORRA (0'02-2 mm.)	ARGILOSA	MARRO		
Cotes superiors		Màximes	Minimes	Orientació pendent
			-	
Potència				
Igual a	En contacte			
Cobreix 5093	Cobert per 5091			
Farceix 5103	Farcit per			
Talla	Tallat per			
Recolza	Se li recolza			
Es lliura	Se li lliura			
Observacions:				
Terra argilosa humida.				
Interpretació:				
Datació		Criteri datació		
Foto/ Diapo. <input type="checkbox"/> Recull mostres Tipus de mostra: <input type="checkbox"/>				

Població/ Terme municipal:		Àrea arqueològica/ Jaciment		UE
BARCELONA		TRAM LAV SANTS-SAGRERA CODI M.H.C.B. 086/08		5105
Zona/ àmbit	Sector	Definició		
TORRE DEL FANG	5	NEGATIVA: s'itja		
Comp. geològica	Comp. orgànica	Comp. artificial		
Posició	Dimensions	Orientació		
Tamany	Consistència/ Compactació	Color		
Cotes superiors		Màximes	Minimes	Orientació pendent
			-	
Potència				
Igual a	En contacte			
Cobreix	Cobert per			
Farceix	Farcit per			
Talla 5091,5093	Tallat per			
Recolza	Se li recolza			
Es lliura	Se li lliura			
Observacions:				
Interpretació:				
Datació		Criteri datació		
Foto/ Diapo. <input type="checkbox"/> Recull mostres Tipus de mostra: <input type="checkbox"/>				

Població/ Terme municipal:		Àrea arqueològica/ Jaciment		UE
BARCELONA		TRAM LAV SANTS-SAGRERA CODI M.H.C.B. 086/08		5106
Zona/ àmbit	Sector	Definició		
TORRE DEL FANG	5	NEGATIVA: sitja		

Comp. geològica	Comp. orgànica	Comp. artificial
Posició	Dimensions	Orientació
Tamany	Consistència/ Compactació	Color

	Màximes	Minimes	Orientació pendent
Cotes superiors		-	
			Potència

Igual a	En contacte
Cobreix	Cobert per
Farceix	Farcit per
Talla <small>5091,5093</small>	Tallat per
Recolza	Se li recolza
Es lliura	Se li lliura

Observacions:

Interpretació:	
Datació	Criteri datació

Foto/ Diapo:	<input type="checkbox"/> Recull mostres	Tipus de mostra:

Població/ Terme municipal:		Àrea arqueològica/ Jaciment		UE
BARCELONA		TRAM LAV SANTS-SAGRERA CODI M.H.C.B. 086/08		5107
Zona/ àmbit	Sector	Definició		
TORRE DEL FANG	5	NEGATIVA: forat de pal		

Comp. geològica	Comp. orgànica	Comp. artificial
Posició	Dimensions	Orientació
Tamany	Consistència/ Compactació	Color

	Màximes	Minimes	Orientació pendent
Cotes superiors		-	
			Potència

Igual a	En contacte
Cobreix	Cobert per
Farceix	Farcit per <small>5108</small>
Talla	Tallat per
Recolza	Se li recolza
Es lliura	Se li lliura

Observacions:

Interpretació:	
Datació	Criteri datació

Foto/ Diapo:	<input type="checkbox"/> Recull mostres	Tipus de mostra:

Població/ Terme municipal:		Àrea arqueològica/ Jaciment		UE
BARCELONA		TRAM LAV SANTS-SAGRERA CODI M.H.C.B. 086/08		5108
Zona/ àmbit	Sector	Definició		
TORRE DEL FANG	5	FARCIMENT		
Comp. geològica	Comp. orgànica	Comp. artificial		
TERRA				
Posició	Dimensions	Orientació		
Tamany	Consistència/ Compactació	Color		
SORRA (0'02-2 mm.)	NORMAL	MARRO		
Cotes superiors		Màximes	Minimes	Orientació pendent
			-	
Potència				
Igual a	En contacte			
Cobreix	Cobert per			
Farceix ⁵¹⁰⁷	Farcit per			
Talla	Tallat per			
Recolza	Se li recolza			
Es lliura	Se li lliura			
Observacions:				
Interpretació:				
Datació		Criteri datació		
Foto/ Diapo:	<input type="checkbox"/> Recull mostres	Tipus de mostra:		

Població/ Terme municipal:		Àrea arqueològica/ Jaciment		UE
BARCELONA		TRAM LAV SANTS-SAGRERA CODI M.H.C.B. 086/08		5109
Zona/ àmbit	Sector	Definició		
TORRE DEL FANG	5	NEGATIVA: retall		
Comp. geològica	Comp. orgànica	Comp. artificial		
Posició	Dimensions	Orientació		
Tamany	Consistència/ Compactació	Color		
Cotes superiors		Màximes	Minimes	Orientació pendent
			-	
Potència				
Igual a	En contacte			
Cobreix	Cobert per			
Farceix	Farcit per ⁵¹¹⁰			
Talla ^{5091,5092,5093}	Tallat per			
Recolza	Se li recolza			
Es lliura	Se li lliura			
Observacions:				
Interpretació:				
Datació		Criteri datació		
Foto/ Diapo:	<input type="checkbox"/> Recull mostres	Tipus de mostra:		

Població/ Terme municipal:		Àrea arqueològica/ Jaciment		UE
BARCELONA		TRAM LAV SANTS-SAGRERA CODI M.H.C.B. 086/08		5110
Zona/ àmbit	Sector	Definició		
TORRE DEL FANG	5			
Comp. geològica	Comp. orgànica	Comp. artificial		
Posició	Dimensions	Orientació		
Tamany	Consistència/ Compactació	Color		
Cotes superiors		Màximes	Minimes	Orientació pendent
Potència				
Igual a	En contacte			
Cobreix	Cobert per			
Farceix ⁵¹⁰⁹	Farcit per			
Talla	Tallat per			
Recolza	Se li recolza			
Es lliura	Se li lliura			
Observacions:				
Interpretació:				
Datació		Criteri datació		
Foto/ Diapo:	<input type="checkbox"/> Recull mostres	Tipus de mostra:		

Població/ Terme municipal:		Àrea arqueològica/ Jaciment		UE
BARCELONA		TRAM LAV SANTS-SAGRERA CODI M.H.C.B. 086/08		5111
Zona/ àmbit	Sector	Definició		
TORRE DEL FANG	5	NEGATIVA: retall		
Comp. geològica	Comp. orgànica	Comp. artificial		
Posició	Dimensions	Orientació		
Tamany	Consistència/ Compactació	Color		
Cotes superiors		Màximes	Minimes	Orientació pendent
Potència				
Igual a	En contacte			
Cobreix	Cobert per			
Farceix	Farcit per ⁵¹¹²			
Talla	Tallat per			
Recolza	Se li recolza			
Es lliura	Se li lliura			
Observacions:				
Interpretació:				
Datació		Criteri datació		
Foto/ Diapo:	<input type="checkbox"/> Recull mostres	Tipus de mostra:		

Població/ Terme municipal:		Àrea arqueològica/ Jaciment		UE
BARCELONA		TRAM LAV SANTS-SAGRERA CODI M.H.C.B. 086/08		5112
Zona/ àmbit	Sector	Definició		
TORRE DEL FANG	5	FARCIMENT		
Comp. geològica	Comp. orgànica	Comp. artificial		
TERRA		RUNA		
Posició	Dimensions	Orientació		
Tamany	Consistència/ Compactació	Color		
SORRA (0'02-2 mm.)	NORMAL	MARRO		
Cotes superiors		Màximes	Minimes	Orientació pendent
Potència				
Igual a	En contacte			
Cobreix	Cobert per		5074	
Farceix	Farcit per		5111	
Talla	Tallat per		5114	
Recolza	Se li recolza			
Es lliura	Se li lliura			
Observacions:				
Interpretació:				
Datació		Criteri datació		
Foto/ Diapo.	<input type="checkbox"/> Recull mostres	Tipus de mostra:		

Població/ Terme municipal:		Àrea arqueològica/ Jaciment		UE
BARCELONA		TRAM LAV SANTS-SAGRERA CODI M.H.C.B. 086/08		5113
Zona/ àmbit	Sector	Definició		
TORRE DEL FANG	5	ESTRUCTURA		
Comp. geològica	Comp. orgànica	Comp. artificial		
Posició	Dimensions	Orientació		
Tamany	Consistència/ Compactació	Color		
Cotes superiors		Màximes	Minimes	Orientació pendent
Potència				
Igual a	En contacte			
Cobreix	Cobert per		5116	
Farceix	Farcit per		5112	
Talla	Tallat per		5111	
Recolza	Se li recolza			
Es lliura	Se li lliura			
Observacions: Possible paviment de carreus.				
Interpretació:				
Datació		Criteri datació		
Foto/ Diapo.	<input type="checkbox"/> Recull mostres	Tipus de mostra:		

Població/ Terme municipal:		Àrea arqueològica/ Jaciment		UE
BARCELONA		TRAM LAV SANTS-SAGRERA CODI M.H.C.B. 086/08		5114
Zona/ àmbit	Sector	Definició		
TORRE DEL FANG	5	NEGATIVA: rasa		

Comp. geològica	Comp. orgànica	Comp. artificial
Posició	Dimensions	Orientació
Tamany	Consistència/ Compactació	Color

Màximes		Minimes		Orientació pendent
Cotes superiors		-		
Potència				

Igual a	En contacte
Cobreix	Cobert per
Farceix	Farcit per 5115
Talla 5050,5051,5074,5112	Tallat per
Recolza	Se li recolza
Es lliura	Se li lliura

Observacions:
Rasa de col·lector.

Interpretació:	
Datació	Criteri datació

Foto/ Diapo.	<input type="checkbox"/> Recull mostres	Tipus de mostra:

Població/ Terme municipal:		Àrea arqueològica/ Jaciment		UE
BARCELONA		TRAM LAV SANTS-SAGRERA CODI M.H.C.B. 086/08		5115
Zona/ àmbit	Sector	Definició		
TORRE DEL FANG	5	FARCIMENT		

Comp. geològica	Comp. orgànica	Comp. artificial
		RUNA
Posició	Dimensions	Orientació
Tamany	Consistència/ Compactació	Color

Màximes		Minimes		Orientació pendent
Cotes superiors		-		
Potència				

Igual a	En contacte
Cobreix	Cobert per 5060
Farceix 5114	Farcit per
Talla	Tallat per
Recolza	Se li recolza
Es lliura	Se li lliura

Observacions:

Interpretació:	
Datació	Criteri datació

Foto/ Diapo.	<input type="checkbox"/> Recull mostres	Tipus de mostra:

Població/ Terme municipal:		Àrea arqueològica/ Jaciment		UE
BARCELONA		TRAM LAV SANTS-SAGRERA CODI M.H.C.B. 086/08		5116
Zona/ àmbit	Sector	Definició		
TORRE DEL FANG	5	ESTRAT		
Comp. geològica	Comp. orgànica	Comp. artificial		
TERRA		RESTES DE MATERIAL CONSTRUCTIU		
Posició	Dimensions	Orientació		
Tamany	Consistència/ Compactació	Color		
SORRA (0'02-2 mm.)	NORMAL	MARRO		
Cotes superiors		Màximes	Minimes	Orientació pendent
Potència				
Igual a	En contacte			
Cobreix 5093	Cobert per 5113			
Farceix	Farcit per			
Talla	Tallat per			
Recolza	Se li recolza			
Es lliura	Se li lliura			
Observacions:				
Presència de nòdols de calç.				
Interpretació:				
Datació		Criteri datació		
Foto/ Diapo.		<input type="checkbox"/> Recull mostres	Tipus de mostra:	

Població/ Terme municipal:		Àrea arqueològica/ Jaciment		UE
BARCELONA		TRAM LAV SANTS-SAGRERA CODI M.H.C.B. 086/08		5119
Zona/ àmbit	Sector	Definició		
TORRE DEL FANG	5	NEGATIVA: rasa		
Comp. geològica	Comp. orgànica	Comp. artificial		
Posició	Dimensions	Orientació		
Tamany	Consistència/ Compactació	Color		
Cotes superiors		Màximes	Minimes	Orientació pendent
Potència				
Igual a	En contacte			
Cobreix	Cobert per			
Farceix	Farcit per 5120			
Talla 5124,5122	Tallat per			
Recolza	Se li recolza			
Es lliura	Se li lliura			
Observacions:				
Interpretació:				
Rasa de la canalització UE 5120.				
Datació		Criteri datació		
Foto/ Diapo.		<input type="checkbox"/> Recull mostres	Tipus de mostra:	

Població/ Terme municipal:		Àrea arqueològica/ Jaciment		UE
BARCELONA		TRAM LAV SANTS-SAGRERA CODI M.H.C.B. 086/08		5120
Zona/ àmbit	Sector	Definició		
TORRE DEL FANG	5	FARCIMENT		
Comp. geològica	Comp. orgànica	Comp. artificial		
TERRA		GUIX + CANALITZACIÓ DE FERRO		
Posició	Dimensions	Orientació		
Tamany	Consistència/ Compactació	Color		
SORRA (0'02-2 mm.)	NORMAL	MARRO		
Cotes superiors		Màximes	Minimes	Orientació pendent
Potència				
Igual a	En contacte			
Cobreix 5124	Cobert per 5050			
Farceix 5119	Farcit per			
Talla	Tallat per			
Recolza	Se li recolza			
Es lliura	Se li lliura			
Observacions:				
Presència de restes de guix i d'una canalització de ferro.				
Interpretació:				
Datació		Criteri datació		
Foto/ Diapo.		<input type="checkbox"/> Recull mostres	Tipus de mostra:	

Població/ Terme municipal:		Àrea arqueològica/ Jaciment		UE
BARCELONA		TRAM LAV SANTS-SAGRERA CODI M.H.C.B. 086/08		5121
Zona/ àmbit	Sector	Definició		
TORRE DEL FANG	5	NEGATIVA: rasa		
Comp. geològica	Comp. orgànica	Comp. artificial		
Posició	Dimensions	Orientació		
Tamany	Consistència/ Compactació	Color		
Cotes superiors		Màximes	Minimes	Orientació pendent
Potència				
Igual a	En contacte			
Cobreix	Cobert per			
Farceix	Farcit per 5123,5122			
Talla 5124,5125	Tallat per			
Recolza	Se li recolza			
Es lliura	Se li lliura			
Observacions:				
Interpretació:				
Rasa de l'estructura UE 5123.				
Datació		Criteri datació		
Foto/ Diapo.		<input type="checkbox"/> Recull mostres	Tipus de mostra:	

Població/ Terme municipal:		Àrea arqueològica/ Jaciment		UE
BARCELONA		TRAM LAV SANTS-SAGRERA CODI M.H.C.B. 086/08		5122
Zona/ àmbit	Sector	Definició		
TORRE DEL FANG	5	FARCIMENT		
Comp. geològica	Comp. orgànica	Comp. artificial		
TERRA				
Posició	Dimensions	Orientació		
Tamany	Consistència/ Compactació	Color		
SORRA (0'02-2 mm.)	SOLTA	MARRO		
Cotes superiors		Màximes	Minimes	Orientació pendent
			-	
Potència				
Igual a	En contacte			
Cobreix 5125	Cobert per 5174			
Farceix 5121	Farcit per			
Talla	Tallat per 5119			
Recolza	Se li recolza			
Es lliura	Se li lliura			
Observacions:				
Interpretació:				
Datació		Criteri datació		
Foto/ Diapo.	<input type="checkbox"/> Recull mostres	Tipus de mostra:		

Població/ Terme municipal:		Àrea arqueològica/ Jaciment		UE
BARCELONA		TRAM LAV SANTS-SAGRERA CODI M.H.C.B. 086/08		5123
Zona/ àmbit	Sector	Definició		
TORRE DEL FANG	5	ESTRUCTURA		
Comp. geològica	Comp. orgànica	Comp. artificial		
		MORTER BARREJAT AMB SORRA + TOTXOS MASSISSOS		
Posició	Dimensions	Orientació		
Tamany	Consistència/ Compactació	Color		
Cotes superiors		Màximes	Minimes	Orientació pendent
			-	
Potència				
Igual a	En contacte			
Cobreix	Cobert per 5074			
Farceix 5121	Farcit per			
Talla	Tallat per			
Recolza	Se li recolza			
Es lliura	Se li lliura			
Observacions: Boca de sija construïda UE 5128. Funciona amb el paviment UE 5117.				
Interpretació:				
Datació		Criteri datació		
Foto/ Diapo.	<input type="checkbox"/> Recull mostres	Tipus de mostra:		

Població/ Terme municipal:		Àrea arqueològica/ Jaciment		UE
BARCELONA		TRAM LAV SANTS-SAGRERA CODI M.H.C.B. 086/08		5124
Zona/ àmbit	Sector	Definició		
TORRE DEL FANG	5	ESTRAT		

Comp. geològica	Comp. orgànica	Comp. artificial
TERRA		RESTES DE MATERIAL CONSTRUCTIU
Posició	Dimensions	Orientació
Tamany	Consistència/ Compactació	Color
SORRA (0'02-2 mm.)	SOLTA	MARRO

	Màximes	Minimes	Orientació pendent
Cotes superiors		-	
			Potència

Igual a	5094	En contacte
Cobreix	5125	Cobert per
Farceix		Farcit per
Talla		Tallat per
Recolza		Se li recolza
Es lliura		Se li lliura

Observacions:

Interpretació:	
Datació	Criteri datació

Foto/ Diapo.	<input type="checkbox"/> Recull mostres	Tipus de mostra:

Població/ Terme municipal:		Àrea arqueològica/ Jaciment		UE
BARCELONA		TRAM LAV SANTS-SAGRERA CODI M.H.C.B. 086/08		5125
Zona/ àmbit	Sector	Definició		
TORRE DEL FANG	5	ESTRAT		

Comp. geològica	Comp. orgànica	Comp. artificial
TERRA		RESTES DE MATERIAL CONSTRUCTIU
Posició	Dimensions	Orientació
Tamany	Consistència/ Compactació	Color
SORRA (0'02-2 mm.)	ARGILOSA	MARRÓ-GRIS

	Màximes	Minimes	Orientació pendent
Cotes superiors		-	
			Potència

Igual a	5052	En contacte
Cobreix	5061	Cobert per
Farceix		Farcit per
Talla		Tallat per
Recolza		Se li recolza
Es lliura		Se li lliura

Observacions:

Interpretació:	
Datació	Criteri datació

Foto/ Diapo.	<input type="checkbox"/> Recull mostres	Tipus de mostra:

Població/ Terme municipal:		Àrea arqueològica/ Jaciment		UE
BARCELONA		TRAM LAV SANTS-SAGRERA CODI M.H.C.B. 086/08		5126
Zona/ àmbit	Sector	Definició		
TORRE DEL FANG	5	NEGATIVA: rasa		

Comp. geològica	Comp. orgànica	Comp. artificial
Posició	Dimensions	Orientació
Tamany	Consistència/ Compactació	Color

	Màximes	Minimes	Orientació pendent
Cotes superiors		-	
			Potència

Igual a	En contacte
Cobreix	Cobert per
Farceix	Farcit per 5127
Talla 5093	Tallat per
Recolza	Se li recolza
Es lliura	Se li lliura

Observacions:

Interpretació:	
Rasa de vinya.	
Datació	Criteri datació

Foto/ Diapo:	<input type="checkbox"/> Recull mostres	Tipus de mostra:

Població/ Terme municipal:		Àrea arqueològica/ Jaciment		UE
BARCELONA		TRAM LAV SANTS-SAGRERA CODI M.H.C.B. 086/08		5127
Zona/ àmbit	Sector	Definició		
TORRE DEL FANG	5	FARCIMENT		

Comp. geològica	Comp. orgànica	Comp. artificial
TERRA		
Posició	Dimensions	Orientació
Tamany	Consistència/ Compactació	Color
SORRA (0'02-2 mm.)	NORMAL	MARRO

	Màximes	Minimes	Orientació pendent
Cotes superiors		-	
			Potència

Igual a	En contacte
Cobreix 5093	Cobert per 5091
Farceix 5126	Farcit per
Talla	Tallat per
Recolza	Se li recolza
Es lliura	Se li lliura

Observacions:

Interpretació:	
Datació	Criteri datació

Foto/ Diapo:	<input type="checkbox"/> Recull mostres	Tipus de mostra:

Població/ Terme municipal:		Àrea arqueològica/ Jaciment		UE
BARCELONA		TRAM LAV SANTS-SAGRERA CODI M.H.C.B. 086/08		5128
Zona/ àmbit	Sector	Definició		
TORRE DEL FANG	5	NEGATIVA: s'itja		

Comp. geològica	Comp. orgànica	Comp. artificial
Posició	Dimensions	Orientació
Tamany	Consistència/ Compactació	Color

	Màximes	Minimes	Orientació pendent
Cotes superiors		-	
			Potència

Igual a	En contacte
Cobreix	Cobert per
Farceix	Farcit per
Talla 5061,5091,5093	Tallat per
Recolza	Se li recolza
Es lliura	Se li lliura

Observacions:

Interpretació:	
Datació	Criteri datació

Foto/ Diapo:	<input type="checkbox"/> Recull mostres	Tipus de mostra:

Població/ Terme municipal:		Àrea arqueològica/ Jaciment		UE
BARCELONA		TRAM LAV SANTS-SAGRERA CODI M.H.C.B. 086/08		5130
Zona/ àmbit	Sector	Definició		
TORRE DEL FANG	5	NEGATIVA: rasa		

Comp. geològica	Comp. orgànica	Comp. artificial
Posició	Dimensions	Orientació
Tamany	Consistència/ Compactació	Color

	Màximes	Minimes	Orientació pendent
Cotes superiors		-	
			Potència

Igual a	En contacte
Cobreix	Cobert per
Farceix	Farcit per 5131
Talla 5093	Tallat per
Recolza	Se li recolza
Es lliura	Se li lliura

Observacions:

Interpretació:	
Rasa de vinya.	
Datació	Criteri datació

Foto/ Diapo:	<input type="checkbox"/> Recull mostres	Tipus de mostra:

Població/ Terme municipal:		Àrea arqueològica/ Jaciment		UE
BARCELONA		TRAM LAV SANTS-SAGRERA CODI M.H.C.B. 086/08		5131
Zona/ àmbit	Sector	Definició		
TORRE DEL FANG	5	FARCIMENT		
Comp. geològica	Comp. orgànica	Comp. artificial		
TERRA				
Posició	Dimensions	Orientació		
Tamany	Consistència/ Compactació	Color		
SORRA (0'02-2 mm.)	ARGILOSA	MARRO		
Cotes superiors		Màximes	Minimes	Orientació pendent
			-	
Potència				
Igual a	En contacte			
Cobreix 5093	Cobert per 5091			
Farceix 5130,5132,5133	Farcit per			
Talla	Tallat per			
Recolza	Se li recolza			
Es lliura	Se li lliura			
Observacions:				
Interpretació:				
Datació		Criteri datació		
Foto/ Diapo.	<input type="checkbox"/> Recull mostres	Tipus de mostra:		

Població/ Terme municipal:		Àrea arqueològica/ Jaciment		UE
BARCELONA		TRAM LAV SANTS-SAGRERA CODI M.H.C.B. 086/08		5132
Zona/ àmbit	Sector	Definició		
TORRE DEL FANG	5	NEGATIVA: retall		
Comp. geològica	Comp. orgànica	Comp. artificial		
Posició	Dimensions	Orientació		
Tamany	Consistència/ Compactació	Color		
Cotes superiors		Màximes	Minimes	Orientació pendent
			-	
Potència				
Igual a	En contacte			
Cobreix	Cobert per			
Farceix	Farcit per 5131			
Talla 5093	Tallat per			
Recolza	Se li recolza			
Es lliura	Se li lliura			
Observacions: Possible forat de cep.				
Interpretació:				
Datació		Criteri datació		
Foto/ Diapo.	<input type="checkbox"/> Recull mostres	Tipus de mostra:		

Població/ Terme municipal:		Àrea arqueològica/ Jaciment		UE
BARCELONA		TRAM LAV SANTS-SAGRERA CODI M.H.C.B. 086/08		5133
Zona/ àmbit	Sector	Definició		
TORRE DEL FANG	5	NEGATIVA: retall		

Comp. geològica	Comp. orgànica	Comp. artificial
Posició	Dimensions	Orientació
Tamany	Consistència/ Compactació	Color

	Màximes	Minimes	Orientació pendent
Cotes superiors		-	
			Potència

Igual a	En contacte
Cobreix	Cobert per
Farceix	Farcit per 5131
Talla 5093	Tallat per
Recolza	Se li recolza
Es lliura	Se li lliura

Observacions:
Possible forat de cep.

Interpretació:	
Datació	Criteri datació

Foto/ Diapo:	<input type="checkbox"/> Recull mostres	Tipus de mostra:

Població/ Terme municipal:		Àrea arqueològica/ Jaciment		UE
BARCELONA		TRAM LAV SANTS-SAGRERA CODI M.H.C.B. 086/08		5134
Zona/ àmbit	Sector	Definició		
TORRE DEL FANG	5	NEGATIVA: rasa		

Comp. geològica	Comp. orgànica	Comp. artificial
Posició	Dimensions	Orientació
Tamany	Consistència/ Compactació	Color

	Màximes	Minimes	Orientació pendent
Cotes superiors		-	
			Potència

Igual a	En contacte
Cobreix	Cobert per
Farceix	Farcit per 5135
Talla 5093	Tallat per
Recolza	Se li recolza
Es lliura	Se li lliura

Observacions:

Interpretació:	
Rasa de vinya.	
Datació	Criteri datació

Foto/ Diapo:	<input type="checkbox"/> Recull mostres	Tipus de mostra:

Població/ Terme municipal:		Àrea arqueològica/ Jaciment		UE
BARCELONA		TRAM LAV SANTS-SAGRERA CODI M.H.C.B. 086/08		5135
Zona/ àmbit	Sector	Definició		
TORRE DEL FANG	5	FARCIMENT		

Comp. geològica	Comp. orgànica	Comp. artificial
TERRA		
Posició	Dimensions	Orientació
Tamany	Consistència/ Compactació	Color
SORRA (0'02-2 mm.)	ARGILOSA	MARRO

Cotes superiors		Màximes	Minimes	Orientació pendent
Potència				

Igual a	En contacte
Cobreix 5093	Cobert per 5091
Farceix 5134,5136	Farcit per
Talla	Tallat per 5098
Recolza	Se li recolza
Es lliura	Se li lliura

Observacions:

Interpretació:

Datació Criteri datació

Foto/ Diapo: Recull mostres Tipus de mostra:

Població/ Terme municipal:		Àrea arqueològica/ Jaciment		UE
BARCELONA		TRAM LAV SANTS-SAGRERA CODI M.H.C.B. 086/08		5136
Zona/ àmbit	Sector	Definició		
TORRE DEL FANG	5	NEGATIVA: retall		

Comp. geològica	Comp. orgànica	Comp. artificial
Posició	Dimensions	Orientació
Tamany	Consistència/ Compactació	Color

Cotes superiors		Màximes	Minimes	Orientació pendent
Potència				

Igual a	En contacte
Cobreix	Cobert per
Farceix	Farcit per 5135
Talla 5093	Tallat per
Recolza	Se li recolza
Es lliura	Se li lliura

Observacions:
Possible forat de cep.

Interpretació:

Datació Criteri datació

Foto/ Diapo: Recull mostres Tipus de mostra:

Població/ Terme municipal:		Àrea arqueològica/ Jaciment		UE
BARCELONA		TRAM LAV SANTS-SAGRERA CODI M.H.C.B. 086/08		5192
Zona/ àmbit	Sector	Definició		
TORRE DEL FANG	5	NIVELL D'ÚS		

Comp. geològica	Comp. orgànica	Comp. artificial
		CALÇ
Posició	Dimensions	Orientació
Tamany	Consistència/ Compactació	Color

Cotes superiors		Màximes	Minimes	Orientació pendent
			-	
Potència				

Igual a	En contacte
Cobreix <small>5091</small>	Cobert per <small>5061</small>
Farceix	Farcit per
Talla	Tallat per <small>5101,5091,5065,5109,5107,5103,5089</small>
Recolza	Se li recolza
Es lliura	Se li lliura

Observacions:

Interpretació:

Datació Criteri datació

Foto/ Diapo: Recull mostres Tipus de mostra:

Població/ Terme municipal:		Àrea arqueològica/ Jaciment		UE
BARCELONA		TRAM LAV SANTS-SAGRERA CODI M.H.C.B. 086/08		6001
Zona/ àmbit	Sector	Definició		
TORRE DEL FANG	6	NIVELL D'ÚS: paviment		

Comp. geològica	Comp. orgànica	Comp. artificial
Posició	Dimensions	Orientació
Tamany	Consistència/ Compactació	Color

Cotes superiors		Màximes	Minimes	Orientació pendent
		14,66	-	
Potència				

Igual a	En contacte
Cobreix <small>6002</small>	Cobert per
Farceix	Farcit per
Talla	Tallat per
Recolza	Se li recolza
Es lliura	Se li lliura

Observacions:

Interpretació:
Paviment de rajola

Datació Criteri datació

Foto/ Diapo: Recull mostres Tipus de mostra:

Població/ Terme municipal:		Àrea arqueològica/ Jaciment		UE
BARCELONA		TRAM LAV SANTS-SAGRERA CODI M.H.C.B. 086/08		6002
Zona/ àmbit	Sector	Definició		
TORRE DEL FANG	6	ESTRAT: de preparació		

Comp. geològica	Comp. orgànica	Comp. artificial
		MORTER GRIS
Posició	Dimensions	Orientació
Tamany	Consistència/ Compactació	Color
SORRA (0'02-2 mm.)		GRIS

Cotes superiors		Orientació pendent	
	Màximes Minimes		
	14,65 -		
Potència			

Igual a	En contacte
Cobreix 6003	Cobert per 6001
Farceix	Farcit per
Talla	Tallat per
Recolza	Se li recolza
Es lliura	Se li lliura

Observacions:

Interpretació:	
Datació	Criteri datació

Foto/ Diapo:	<input type="checkbox"/> Recull mostres	Tipus de mostra:

Població/ Terme municipal:		Àrea arqueològica/ Jaciment		UE
BARCELONA		TRAM LAV SANTS-SAGRERA CODI M.H.C.B. 086/08		6003
Zona/ àmbit	Sector	Definició		
TORRE DEL FANG	6	NIVELL D'ÚS: paviment		

Comp. geològica	Comp. orgànica	Comp. artificial
		MORTER GRIS AMB RAJOLES
Posició	Dimensions	Orientació
Tamany	Consistència/ Compactació	Color

Cotes superiors		Orientació pendent	
	Màximes Minimes		
	14,64 -		
Potència			

Igual a	En contacte
Cobreix 6004	Cobert per 6002
Farceix	Farcit per
Talla	Tallat per
Recolza	Se li recolza
Es lliura	Se li lliura

Observacions:

Interpretació:	
Paviment de rajoles amb morter gris coronat.	
Datació	Criteri datació

Foto/ Diapo:	<input type="checkbox"/> Recull mostres	Tipus de mostra:

Població/ Terme municipal:		Àrea arqueològica/ Jaciment		UE
BARCELONA		TRAM LAV SANTS-SAGRERA CODI M.H.C.B. 086/08		6004
Zona/ àmbit	Sector	Definició		
TORRE DEL FANG	6	ESTRAT: de preparació		

Comp. geològica	Comp. orgànica	Comp. artificial
		MORTER BLANC
Posició	Dimensions	Orientació
Tamany	Consistència/ Compactació	Color

	Màximes	Minimes	Orientació pendent
Cotes superiors	14,62	-	
			Potència

Igual a	En contacte
Cobreix 6005	Cobert per 6003
Farceix	Farcit per
Talla	Tallat per
Recolza	Se li recolza
Es lliura	Se li lliura

Observacions:

Interpretació:	
Datació	Criteri datació

Foto/ Diapo:	<input type="checkbox"/> Recull mostres	Tipus de mostra:

Població/ Terme municipal:		Àrea arqueològica/ Jaciment		UE
BARCELONA		TRAM LAV SANTS-SAGRERA CODI M.H.C.B. 086/08		6005
Zona/ àmbit	Sector	Definició		
TORRE DEL FANG	6	ESTRAT		

Comp. geològica	Comp. orgànica	Comp. artificial
TERRA		
Posició	Dimensions	Orientació
Tamany	Consistència/ Compactació	Color
GRAVA (2-5 mm.)	SOLTA	MARRO

	Màximes	Minimes	Orientació pendent
Cotes superiors	14,6	-	
			Potència

Igual a	En contacte
Cobreix 6007,6046,6048,6058	Cobert per 6004
Farceix	Farcit per
Talla	Tallat per
Recolza	Se li recolza
Es lliura	Se li lliura

Observacions:

Interpretació:	
Datació	Criteri datació

Foto/ Diapo:	<input type="checkbox"/> Recull mostres	Tipus de mostra:

Població/ Terme municipal:		Àrea arqueològica/ Jaciment		UE
BARCELONA		TRAM LAV SANTS-SAGRERA CODI M.H.C.B. 086/08		6007
Zona/ àmbit	Sector	Definició		
TORRE DEL FANG	6	NIVELL D'ÚS: paviment		

Comp. geològica	Comp. orgànica	Comp. artificial
		TOTXOS
Posició	Dimensions	Orientació
Tamany	Consistència/ Compactació	Color

	Màximes	Minimes	Orientació pendent
Cotes superiors	14,48	-	
			Potència

Igual a	En contacte
Cobreix ⁶⁰⁰⁸	Cobert per ⁶⁰⁰⁵
Farceix	Farcit per
Talla	Tallat per
Recolza ⁶⁰⁵⁸	Se li recolza
Es lliura	Se li lliura

Observacions:

Interpretació:	
Datació	Criteri datació

Foto/ Diapo:	<input type="checkbox"/> Recull mostres	Tipus de mostra:

Població/ Terme municipal:		Àrea arqueològica/ Jaciment		UE
BARCELONA		TRAM LAV SANTS-SAGRERA CODI M.H.C.B. 086/08		6008
Zona/ àmbit	Sector	Definició		
TORRE DEL FANG	6	NIVELL D'ÚS: paviment		

Comp. geològica	Comp. orgànica	Comp. artificial
Posició	Dimensions	Orientació
Tamany	Consistència/ Compactació	Color

	Màximes	Minimes	Orientació pendent
Cotes superiors	14,44	-	
			Potència

Igual a	En contacte
Cobreix ⁶⁰⁰⁹	Cobert per ⁶⁰⁰⁷
Farceix	Farcit per
Talla	Tallat per
Recolza ^{6022,6024,6058}	Se li recolza
Es lliura	Se li lliura

Observacions:

Interpretació:	
Planxé de morter gris corronat.	
Datació	Criteri datació

Foto/ Diapo:	<input type="checkbox"/> Recull mostres	Tipus de mostra:

Població/ Terme municipal:		Àrea arqueològica/ Jaciment		UE
BARCELONA		TRAM LAV SANTS-SAGRERA CODI M.H.C.B. 086/08		6009
Zona/ àmbit	Sector	Definició		
TORRE DEL FANG	6	ESTRAT		
Comp. geològica	Comp. orgànica	Comp. artificial		
TERRA		RESTES DE MATERIAL CONSTRUCTIU		
Posició	Dimensions	Orientació		
Tamany	Consistència/ Compactació	Color		
SORRA (0'02-2 mm.)	SOLTA	MARRO		
Cotes superiors		Màximes	Minimes	Orientació pendent
Potència				
Igual a	En contacte			
Cobreix 6010,6016,6022,6029,6031	Cobert per 6008,			
Farceix 6012	Farcit per			
Talla	Tallat per 6023			
Recolza	Se li recolza			
Es lliura	Se li lliura			
Observacions:				
Interpretació:				
Datació		Criteri datació		
Foto/ Diapo.	<input type="checkbox"/> Recull mostres	Tipus de mostra:		

Població/ Terme municipal:		Àrea arqueològica/ Jaciment		UE
BARCELONA		TRAM LAV SANTS-SAGRERA CODI M.H.C.B. 086/08		6010
Zona/ àmbit	Sector	Definició		
TORRE DEL FANG	6	NIVELL D'ÚS: paviment		
Comp. geològica	Comp. orgànica	Comp. artificial		
		CALÇ		
Posició	Dimensions	Orientació		
Tamany	Consistència/ Compactació	Color		
Cotes superiors		Màximes	Minimes	Orientació pendent
Potència				
Igual a	En contacte			
Cobreix 6011	Cobert per 6009			
Farceix	Farcit per			
Talla	Tallat per 6012,6023			
Recolza	Se li recolza			
Es lliura	Se li lliura			
Observacions:				
Interpretació:				
Datació		Criteri datació		
Foto/ Diapo.	<input type="checkbox"/> Recull mostres	Tipus de mostra:		

Població/ Terme municipal:		Àrea arqueològica/ Jaciment		UE
BARCELONA		TRAM LAV SANTS-SAGRERA CODI M.H.C.B. 086/08		6011
Zona/ àmbit	Sector	Definició		
TORRE DEL FANG	6	ESTRAT		
Comp. geològica	Comp. orgànica	Comp. artificial		
TERRA		RESTES DE MATERIAL CONSTRUCTIU		
Posició	Dimensions	Orientació		
Tamany	Consistència/ Compactació	Color		
SORRA (0'02-2 mm.)	COMPACTA	VERMELLÓS		
Cotes superiors		Màximes	Minimes	Orientació pendent
Potència				
Igual a	En contacte			
Cobreix 6013,6025,6028,6037	Cobert per 6010,6016			
Farceix	Farcit per			
Talla	Tallat per 6012,6023			
Recolza	Se li recolza			
Es lliura	Se li lliura			
Observacions:				
Interpretació:				
Datació		Criteri datació		
Foto/ Diapo.	<input type="checkbox"/> Recull mostres	Tipus de mostra:		

Població/ Terme municipal:		Àrea arqueològica/ Jaciment		UE
BARCELONA		TRAM LAV SANTS-SAGRERA CODI M.H.C.B. 086/08		6012
Zona/ àmbit	Sector	Definició		
TORRE DEL FANG	6	NEGATIVA: retall		
Comp. geològica	Comp. orgànica	Comp. artificial		
Posició	Dimensions	Orientació		
Tamany	Consistència/ Compactació	Color		
Cotes superiors		Màximes	Minimes	Orientació pendent
Potència				
Igual a	En contacte			
Cobreix	Cobert per			
Farceix	Farcit per 6009,6029			
Talla 6010,6011,6013	Tallat per			
Recolza	Se li recolza			
Es lliura	Se li lliura			
Observacions:				
Interpretació:				
Datació		Criteri datació		
Foto/ Diapo.	<input type="checkbox"/> Recull mostres	Tipus de mostra:		

Població/ Terme municipal:		Àrea arqueològica/ Jaciment		UE
BARCELONA		TRAM LAV SANTS-SAGRERA CODI M.H.C.B. 086/08		6013
Zona/ àmbit	Sector	Definició		
TORRE DEL FANG	6	ESTRAT		
Comp. geològica	Comp. orgànica	Comp. artificial		
TERRA				
Posició	Dimensions	Orientació		
Tamany	Consistència/ Compactació	Color		
SORRA (0'02-2 mm.)	ARGILOSA	MARRO		
Cotes superiors		Màximes	Minimes	Orientació pendent
Potència				
Igual a	En contacte			
Cobreix 6038	Cobert per 6011,6028,6029,6031			
Farceix	Farcit per			
Talla	Tallat per 6012,6014,6020,6023,6027,6030,6036			
Recolza	Se li recolza			
Es lliura	Se li lliura			
Observacions:				
Interpretació:				
Datació		Criteri datació		
Foto/ Diapo.	<input type="checkbox"/> Recull mostres	Tipus de mostra:		

Població/ Terme municipal:		Àrea arqueològica/ Jaciment		UE
BARCELONA		TRAM LAV SANTS-SAGRERA CODI M.H.C.B. 086/08		6014
Zona/ àmbit	Sector	Definició		
TORRE DEL FANG	6	NEGATIVA: retall		
Comp. geològica	Comp. orgànica	Comp. artificial		
Posició	Dimensions	Orientació		
Tamany	Consistència/ Compactació	Color		
Cotes superiors		Màximes	Minimes	Orientació pendent
Potència				
Igual a	En contacte			
Cobreix	Cobert per			
Farceix	Farcit per 6015			
Talla 6013,6021	Tallat per			
Recolza	Se li recolza			
Es lliura	Se li lliura			
Observacions:				
Interpretació:				
Datació		Criteri datació		
Foto/ Diapo.	<input type="checkbox"/> Recull mostres	Tipus de mostra:		

Població/ Terme municipal:		Àrea arqueològica/ Jaciment		UE
BARCELONA		TRAM LAV SANTS-SAGRERA CODI M.H.C.B. 086/08		6015
Zona/ àmbit	Sector	Definició		
TORRE DEL FANG	6	FARCIMENT		

Comp. geològica	Comp. orgànica	Comp. artificial
TERRA + PEDRES		
Posició	Dimensions	Orientació
Tamany	Consistència/ Compactació	Color
SORRA (0'02-2 mm.)	ARGILOSA	MARRO

Màximes		Minimes	Orientació pendent
Cotes superiors			
Potència			

Igual a	En contacte
Cobreix 6013,6021	Cobert per 6009
Farceix 6014	Farcit per
Talla	Tallat per
Recolza	Se li recolza
Es lliura	Se li lliura

Observacions:

Interpretació:	
Datació	Criteri datació

Foto/ Diapo:	<input type="checkbox"/> Recull mostres	Tipus de mostra:

Població/ Terme municipal:		Àrea arqueològica/ Jaciment		UE
BARCELONA		TRAM LAV SANTS-SAGRERA CODI M.H.C.B. 086/08		6016
Zona/ àmbit	Sector	Definició		
TORRE DEL FANG	6	ESTRUCTURA: indeterminada		

Comp. geològica	Comp. orgànica	Comp. artificial
PEDRES		MORTER BLANC
Posició	Dimensions	Orientació
Tamany	Consistència/ Compactació	Color
PEDRES		

Màximes		Minimes	Orientació pendent
Cotes superiors			
Potència			

Igual a	En contacte
Cobreix 6011	Cobert per 6009,6024
Farceix	Farcit per
Talla	Tallat per
Recolza	Se li recolza
Es lliura	Se li lliura

Observacions:

Interpretació:	
Datació	Criteri datació

Foto/ Diapo:	<input type="checkbox"/> Recull mostres	Tipus de mostra:

Població/ Terme municipal:		Àrea arqueològica/ Jaciment		UE
BARCELONA		TRAM LAV SANTS-SAGRERA CODI M.H.C.B. 086/08		6017
Zona/ àmbit	Sector	Definició		
TORRE DEL FANG	6	NEGATIVA: rasa		

Comp. geològica	Comp. orgànica	Comp. artificial
Posició	Dimensions	Orientació
Tamany	Consistència/ Compactació	Color

	Màximes	Minimes	Orientació pendent
Cotes superiors		-	
			Potència

Igual a	En contacte
Cobreix	Cobert per
Farceix	Farcit per 6016
Talla	Tallat per
Recolza	Se li recolza
Es lliura	Se li lliura

Observacions:

Interpretació:	
Rasa de l'estructura UE 6016.	
Datació	Criteri datació

Foto/ Diapo.	<input type="checkbox"/> Recull mostres	Tipus de mostra:

Població/ Terme municipal:		Àrea arqueològica/ Jaciment		UE
BARCELONA		TRAM LAV SANTS-SAGRERA CODI M.H.C.B. 086/08		6018
Zona/ àmbit	Sector	Definició		
TORRE DEL FANG	6	ESTRAT		

Comp. geològica	Comp. orgànica	Comp. artificial
TERRA	CARBONS (presència mitja)	
Posició	Dimensions	Orientació
Tamany	Consistència/ Compactació	Color
SORRA (0'02-2 mm.)	ARGILOSA	MARRÓ-GRIS

	Màximes	Minimes	Orientació pendent
Cotes superiors		-	
			Potència

Igual a	En contacte
Cobreix 6019,6053	Cobert per 6047
Farceix	Farcit per
Talla	Tallat per 6049,6051,6054,6056
Recolza	Se li recolza
Es lliura	Se li lliura

Observacions:

Interpretació:	
Datació	Criteri datació

Foto/ Diapo.	<input type="checkbox"/> Recull mostres	Tipus de mostra:

Població/ Terme municipal:		Àrea arqueològica/ Jaciment		UE
BARCELONA		TRAM LAV SANTS-SAGRERA CODI M.H.C.B. 086/08		6019
Zona/ àmbit	Sector	Definició		
TORRE DEL FANG	6	NIVELL D'ÚS		

Comp. geològica	Comp. orgànica	Comp. artificial
		MORTER
Posició	Dimensions	Orientació
Tamany	Consistència/ Compactació	Color

Cotes superiors		Màximes	Minimes	Orientació pendent
Potència				

Igual a	En contacte
Cobreix ⁶⁰⁶⁰	Cobert per ⁶⁰¹⁸
Farceix	Farcit per
Talla	Tallat per ^{6049,6051,6052,6056}
Recolza	Se li recolza
Es lliura	Se li lliura

Observacions:

Interpretació:

Datació Criteri datació

Foto/ Diapo: Recull mostres Tipus de mostra:

Població/ Terme municipal:		Àrea arqueològica/ Jaciment		UE
BARCELONA		TRAM LAV SANTS-SAGRERA CODI M.H.C.B. 086/08		6020
Zona/ àmbit	Sector	Definició		
TORRE DEL FANG	6	NEGATIVA: forat de pal		

Comp. geològica	Comp. orgànica	Comp. artificial
Posició	Dimensions	Orientació
Tamany	Consistència/ Compactació	Color

Cotes superiors		Màximes	Minimes	Orientació pendent
Potència				

Igual a	En contacte
Cobreix	Cobert per
Farceix	Farcit per ⁶⁰²¹
Talla ⁶⁰¹³	Tallat per
Recolza	Se li recolza
Es lliura	Se li lliura

Observacions:

Interpretació:

Datació Criteri datació

Foto/ Diapo: Recull mostres Tipus de mostra:

Població/ Terme municipal:		Àrea arqueològica/ Jaciment		UE
BARCELONA		TRAM LAV SANTS-SAGRERA CODI M.H.C.B. 086/08		6021
Zona/ àmbit	Sector	Definició		
TORRE DEL FANG	6	FARCIMENT		
Comp. geològica	Comp. orgànica	Comp. artificial		
TERRA				
Posició	Dimensions	Orientació		
Tamany	Consistència/ Compactació	Color		
SORRA (0'02-2 mm.)	SOLTA	MARRO		
Cotes superiors		Màximes	Minimes	Orientació pendent
			-	
Potència				
Igual a	En contacte			
Cobreix	Cobert per			
Farceix 6020	Farcit per			
Talla	Tallat per 6014			
Recolza	Se li recolza			
Es lliura	Se li lliura			
Observacions:				
Interpretació:				
Dipòsit.				
Datació		Criteri datació		
Foto/ Diapo.	<input type="checkbox"/> Recull mostres	Tipus de mostra:		

Població/ Terme municipal:		Àrea arqueològica/ Jaciment		UE
BARCELONA		TRAM LAV SANTS-SAGRERA CODI M.H.C.B. 086/08		6022
Zona/ àmbit	Sector	Definició		
TORRE DEL FANG	6	ESTRUCTURA		
Comp. geològica	Comp. orgànica	Comp. artificial		
		MORTER BLANC + TOTXOS MASSISSOS		
Posició	Dimensions	Orientació		
Tamany	Consistència/ Compactació	Color		
Cotes superiors		Màximes	Minimes	Orientació pendent
			-	
Potència				
Igual a	En contacte 6024			
Cobreix	Cobert per 6009			
Farceix 6023	Farcit per			
Talla	Tallat per			
Recolza	Se li recolza 6008			
Es lliura	Se li lliura			
Observacions:				
Interpretació:				
Dipòsit.				
Datació		Criteri datació		
Foto/ Diapo.	<input type="checkbox"/> Recull mostres	Tipus de mostra:		

Població/ Terme municipal:		Àrea arqueològica/ Jaciment		UE
BARCELONA		TRAM LAV SANTS-SAGRERA CODI M.H.C.B. 086/08		6023
Zona/ àmbit	Sector	Definició		
TORRE DEL FANG	6	NEGATIVA: rasa		

Comp. geològica	Comp. orgànica	Comp. artificial
Posició	Dimensions	Orientació
Tamany	Consistència/ Compactació	Color

Cotes superiors		Màximes	Minimes	Orientació pendent
Potència				

Igual a	En contacte
Cobreix	Cobert per
Farceix	Farcit per 6022
Talla 6009,6010,6011,6013,6038	Tallat per
Recolza	Se li recolza
Es lliura	Se li lliura

Observacions:

Interpretació:
Rasa de l'estructura UE 6022.

Datació Criteri datació

Foto/ Diapo: Recull mostres Tipus de mostra:

Població/ Terme municipal:		Àrea arqueològica/ Jaciment		UE
BARCELONA		TRAM LAV SANTS-SAGRERA CODI M.H.C.B. 086/08		6024
Zona/ àmbit	Sector	Definició		
TORRE DEL FANG	6	ESTRUCTURA		

Comp. geològica	Comp. orgànica	Comp. artificial
		MORTER GRIS + NODOLS DE CALÇ
Posició	Dimensions	Orientació
Tamany	Consistència/ Compactació	Color

Cotes superiors		Màximes	Minimes	Orientació pendent
Potència				

Igual a	En contacte 6022
Cobreix 6015,6016	Cobert per
Farceix	Farcit per
Talla	Tallat per
Recolza	Se li recolza 6008
Es lliura	Se li lliura

Observacions:

Interpretació:
Estructura de reforç del dipòsit modern UE 6022.

Datació Criteri datació

Foto/ Diapo: Recull mostres Tipus de mostra:

Població/ Terme municipal:		Àrea arqueològica/ Jaciment		UE
BARCELONA		TRAM LAV SANTS-SAGRERA CODI M.H.C.B. 086/08		6025
Zona/ àmbit	Sector	Definició		
TORRE DEL FANG	6	ESTRUCTURA: mur		

Comp. geològica	Comp. orgànica	Comp. artificial
PEDRES		MORTER BARREJAT AMB SORRA
Posició	Dimensions	Orientació
Tamany	Consistència/ Compactació	Color

Cotes superiors		Màximes	Minimes	Orientació pendent
Potència				

Igual a	En contacte
Cobreix 6038	Cobert per 6011,6024
Farceix 6026	Farcit per
Talla	Tallat per
Recolza 6039	Se li recolza
Es lliura	Se li lliura

Observacions:

Interpretació:	
Datació	Criteri datació

Foto/ Diapo:	<input type="checkbox"/> Recull mostres	Tipus de mostra:

Població/ Terme municipal:		Àrea arqueològica/ Jaciment		UE
BARCELONA		TRAM LAV SANTS-SAGRERA CODI M.H.C.B. 086/08		6026
Zona/ àmbit	Sector	Definició		
TORRE DEL FANG	6	NEGATIVA: rasa		

Comp. geològica	Comp. orgànica	Comp. artificial
Posició	Dimensions	Orientació
Tamany	Consistència/ Compactació	Color

Cotes superiors		Màximes	Minimes	Orientació pendent
Potència				

Igual a	En contacte
Cobreix	Cobert per
Farceix	Farcit per 6025
Talla 6013	Tallat per
Recolza	Se li recolza
Es lliura	Se li lliura

Observacions:

Interpretació:	
Rasa del mur UE 6024.	
Datació	Criteri datació

Foto/ Diapo:	<input type="checkbox"/> Recull mostres	Tipus de mostra:

Població/ Terme municipal:		Àrea arqueològica/ Jaciment		UE
BARCELONA		TRAM LAV SANTS-SAGRERA CODI M.H.C.B. 086/08		6027
Zona/ àmbit	Sector	Definició		
TORRE DEL FANG	6	NEGATIVA: rasa		

Comp. geològica	Comp. orgànica	Comp. artificial
Posició	Dimensions	Orientació
Tamany	Consistència/ Compactació	Color

	Màximes	Minimes	Orientació pendent
Cotes superiors		-	Potència

Igual a	En contacte
Cobreix	Cobert per
Farceix	Farcit per 6028,6071
Talla 6013	Tallat per
Recolza	Se li recolza
Es lliura	Se li lliura

Observacions:

Interpretació:	
Rasa del mur UE 6070.	
Datació	Criteri datació

Foto/ Diapo:	<input type="checkbox"/> Recull mostres	Tipus de mostra:

Població/ Terme municipal:		Àrea arqueològica/ Jaciment		UE
BARCELONA		TRAM LAV SANTS-SAGRERA CODI M.H.C.B. 086/08		6028
Zona/ àmbit	Sector	Definició		
TORRE DEL FANG	6	FARCIMENT		

Comp. geològica	Comp. orgànica	Comp. artificial
TERRA		
Posició	Dimensions	Orientació
Tamany	Consistència/ Compactació	Color
SORRA (0'02-2 mm.)	NORMAL	MARRO

	Màximes	Minimes	Orientació pendent
Cotes superiors		-	Potència

Igual a	En contacte
Cobreix 6013	Cobert per 6011
Farceix 6027	Farcit per
Talla	Tallat per
Recolza	Se li recolza
Es lliura	Se li lliura

Observacions:

Interpretació:	
Datació	Criteri datació

Foto/ Diapo:	<input type="checkbox"/> Recull mostres	Tipus de mostra:

Població/ Terme municipal:		Àrea arqueològica/ Jaciment		UE
BARCELONA		TRAM LAV SANTS-SAGRERA CODI M.H.C.B. 086/08		6029
Zona/ àmbit	Sector	Definició		
TORRE DEL FANG	6	ESTRAT		

Comp. geològica	Comp. orgànica	Comp. artificial
TERRA + PEDRES		MORTER GRIS + RESTES DE MATERIAL CONSTRUCTIU
Posició	Dimensions	Orientació
Tamany	Consistència/ Compactació	Color
SORRA (0'02-2 mm.)	SOLTA	GRIS

	Màximes	Minimes	Orientació pendent
Cotes superiors		-	
			Potència

Igual a	En contacte
Cobreix 6013,6035	Cobert per 6009
Farceix 6012	Farcit per
Talla	Tallat per 6030
Recolza	Se li recolza
Es lliura	Se li lliura

Observacions:

Interpretació:

Datació Criteri datació

Foto/ Diapo: Recull mostres Tipus de mostra:

Població/ Terme municipal:		Àrea arqueològica/ Jaciment		UE
BARCELONA		TRAM LAV SANTS-SAGRERA CODI M.H.C.B. 086/08		6030
Zona/ àmbit	Sector	Definició		
TORRE DEL FANG	6	NEGATIVA: retall		

Comp. geològica	Comp. orgànica	Comp. artificial
Posició	Dimensions	Orientació
Tamany	Consistència/ Compactació	Color

	Màximes	Minimes	Orientació pendent
Cotes superiors		-	
			Potència

Igual a	En contacte
Cobreix	Cobert per
Farceix	Farcit per 6031
Talla 6013,6029	Tallat per
Recolza	Se li recolza
Es lliura	Se li lliura

Observacions:
Retall per posar un forat de pal a l'interior.

Interpretació:

Datació Criteri datació

Foto/ Diapo: Recull mostres Tipus de mostra:

Població/ Terme municipal:		Àrea arqueològica/ Jaciment		UE
BARCELONA		TRAM LAV SANTS-SAGRERA CODI M.H.C.B. 086/08		6031
Zona/ àmbit	Sector	Definició		
TORRE DEL FANG	6	FARCIMENT		
Comp. geològica	Comp. orgànica	Comp. artificial		
TERRA				
Posició	Dimensions	Orientació		
Tamany	Consistència/ Compactació	Color		
SORRA (0'02-2 mm.)	NORMAL	MARRO		
Cotes superiors		Màximes	Minimes	Orientació pendent
		-		
Potència				
Igual a		En contacte		
Cobreix 6013	Cobert per 6009,6033			
Farceix 6030	Farcit per			
Talla	Tallat per 6032			
Recolza	Se li recolza			
Es lliura	Se li lliura			
Observacions:				
Interpretació:				
Datació		Criteri datació		
Foto/ Diapo. <input type="checkbox"/> Recull mostres Tipus de mostra: <input type="checkbox"/>				

Població/ Terme municipal:		Àrea arqueològica/ Jaciment		UE
BARCELONA		TRAM LAV SANTS-SAGRERA CODI M.H.C.B. 086/08		6032
Zona/ àmbit	Sector	Definició		
TORRE DEL FANG	6	NEGATIVA: forat de pal		
Comp. geològica	Comp. orgànica	Comp. artificial		
Posició	Dimensions	Orientació		
Tamany	Consistència/ Compactació	Color		
Cotes superiors		Màximes	Minimes	Orientació pendent
		-		
Potència				
Igual a		En contacte		
Cobreix	Cobert per			
Farceix	Farcit per 6033			
Talla 6031	Tallat per			
Recolza	Se li recolza			
Es lliura	Se li lliura			
Observacions:				
Interpretació:				
Datació		Criteri datació		
Foto/ Diapo. <input type="checkbox"/> Recull mostres Tipus de mostra: <input type="checkbox"/>				

Població/ Terme municipal:		Àrea arqueològica/ Jaciment		UE
BARCELONA		TRAM LAV SANTS-SAGRERA CODI M.H.C.B. 086/08		6033
Zona/ àmbit	Sector	Definició		
TORRE DEL FANG	6	FARCIMENT		

Comp. geològica	Comp. orgànica	Comp. artificial
TERRA		
Posició	Dimensions	Orientació
Tamany	Consistència/ Compactació	Color
SORRA (0'02-2 mm.)	SOLTA	MARRO

Cotes superiors		Orientació pendent	
Màximes	Minimes		
	-	Potència	

Igual a	En contacte
Cobreix 6031	Cobert per 6009
Farceix 6032	Farcit per
Talla	Tallat per
Recolza	Se li recolza
Es lliura	Se li lliura

Observacions:

Interpretació:

Datació Criteri datació

Foto/ Diapo: Recull mostres Tipus de mostra:

Població/ Terme municipal:		Àrea arqueològica/ Jaciment		UE
BARCELONA		TRAM LAV SANTS-SAGRERA CODI M.H.C.B. 086/08		6034
Zona/ àmbit	Sector	Definició		
TORRE DEL FANG	6	NEGATIVA: forat de pal		

Comp. geològica	Comp. orgànica	Comp. artificial
Posició	Dimensions	Orientació
Tamany	Consistència/ Compactació	Color

Cotes superiors		Orientació pendent	
Màximes	Minimes		
	-	Potència	

Igual a	En contacte
Cobreix	Cobert per
Farceix	Farcit per 6035
Talla 6013,6038	Tallat per
Recolza	Se li recolza
Es lliura	Se li lliura

Observacions:

Interpretació:

Datació Criteri datació

Foto/ Diapo: Recull mostres Tipus de mostra:

Població/ Terme municipal:		Àrea arqueològica/ Jaciment		UE
BARCELONA		TRAM LAV SANTS-SAGRERA CODI M.H.C.B. 086/08		6035
Zona/ àmbit	Sector	Definició		
TORRE DEL FANG	6	FARCIMENT		

Comp. geològica	Comp. orgànica	Comp. artificial
TERRA		
Posició	Dimensions	Orientació
Tamany	Consistència/ Compactació	Color
SORRA (0'02-2 mm.)	NORMAL	MARRO

Cotes superiors		Orientació pendent	
Màximes	Minimes		
	-	Potència	

Igual a	En contacte
Cobreix 6038	Cobert per 6029
Farceix 6034	Farcit per
Talla	Tallat per
Recolza	Se li recolza
Es lliura	Se li lliura

Observacions:

Interpretació:	
Datació	Criteri datació

Foto/ Diapo:	<input type="checkbox"/> Recull mostres	Tipus de mostra:

Població/ Terme municipal:		Àrea arqueològica/ Jaciment		UE
BARCELONA		TRAM LAV SANTS-SAGRERA CODI M.H.C.B. 086/08		6036
Zona/ àmbit	Sector	Definició		
TORRE DEL FANG	6	NEGATIVA: forat de pal		

Comp. geològica	Comp. orgànica	Comp. artificial
Posició	Dimensions	Orientació
Tamany	Consistència/ Compactació	Color

Cotes superiors		Orientació pendent	
Màximes	Minimes		
	-	Potència	

Igual a	En contacte
Cobreix	Cobert per
Farceix	Farcit per 6037
Talla 6013	Tallat per
Recolza	Se li recolza
Es lliura	Se li lliura

Observacions:

Interpretació:	
Datació	Criteri datació

Foto/ Diapo:	<input type="checkbox"/> Recull mostres	Tipus de mostra:

Població/ Terme municipal:		Àrea arqueològica/ Jaciment		UE
BARCELONA		TRAM LAV SANTS-SAGRERA CODI M.H.C.B. 086/08		6037
Zona/ àmbit	Sector	Definició		
TORRE DEL FANG	6	FARCIMENT		
Comp. geològica	Comp. orgànica	Comp. artificial		
TERRA				
Posició	Dimensions	Orientació		
Tamany	Consistència/ Compactació	Color		
SORRA (0'02-2 mm.)	ARGILOSA	MARRO		
Cotes superiors		Màximes	Minimes	Orientació pendent
Potència				
Igual a	En contacte			
Cobreix	Cobert per		6011	
Farceix	Farcit per		6036	
Talla	Tallat per		6015,6023,6034	
Recolza	Se li recolza			
Es lliura	Se li lliura			
Observacions:				
Argila marró humida.				
Interpretació:				
Datació		Criteri datació		
Foto/ Diapo. <input type="checkbox"/> Recull mostres Tipus de mostra: <input type="checkbox"/>				

Població/ Terme municipal:		Àrea arqueològica/ Jaciment		UE
BARCELONA		TRAM LAV SANTS-SAGRERA CODI M.H.C.B. 086/08		6038
Zona/ àmbit	Sector	Definició		
TORRE DEL FANG	6	ESTRAT		
Comp. geològica	Comp. orgànica	Comp. artificial		
TERRA				
Posició	Dimensions	Orientació		
Tamany	Consistència/ Compactació	Color		
LLIM (0,002-0,02 mm.)	COMPACTA	MARRO		
Cotes superiors		Màximes	Minimes	Orientació pendent
Potència				
Igual a	En contacte			
Cobreix	Cobert per		6013,6025,6035,6069	
Farceix	Farcit per			
Talla	Tallat per		6015,6023,6034	
Recolza	Se li recolza			
Es lliura	Se li lliura			
Observacions:				
Estrat geològic d'argiles marrons compactes.				
Interpretació:				
Datació		Criteri datació		
Foto/ Diapo. <input type="checkbox"/> Recull mostres Tipus de mostra: <input type="checkbox"/>				

Població/ Terme municipal:		Àrea arqueològica/ Jaciment		UE
BARCELONA		TRAM LAV SANTS-SAGRERA CODI M.H.C.B. 086/08		6039
Zona/ àmbit	Sector	Definició		
TORRE DEL FANG	6	ESTRUCTURA		

Comp. geològica	Comp. orgànica	Comp. artificial
PEDRES		
Posició	Dimensions	Orientació
Tamany	Consistència/ Compactació	Color

	Màximes	Minimes	Orientació pendent
Cotes superiors		-	Potència

Igual a	En contacte
Cobreix	Cobert per 6041
Farceix 6040	Farcit per
Talla	Tallat per
Recolza	Se li recolza 6025
Es lliura	Se li lliura

Observacions:

Interpretació:	
Fonamentació del mur UE 6025.	
Datació	Criteri datació

Foto/ Diapo.	<input type="checkbox"/> Recull mostres	Tipus de mostra:

Població/ Terme municipal:		Àrea arqueològica/ Jaciment		UE
BARCELONA		TRAM LAV SANTS-SAGRERA CODI M.H.C.B. 086/08		6040
Zona/ àmbit	Sector	Definició		
TORRE DEL FANG	6	NEGATIVA: rasa		

Comp. geològica	Comp. orgànica	Comp. artificial
Posició	Dimensions	Orientació
Tamany	Consistència/ Compactació	Color

	Màximes	Minimes	Orientació pendent
Cotes superiors		-	Potència

Igual a	En contacte
Cobreix	Cobert per
Farceix	Farcit per 6039
Talla	Tallat per
Recolza	Se li recolza
Es lliura	Se li lliura

Observacions:
Tècnica de l'encofrat perdut.

Interpretació:	
Rasa de fonamentació de l'estructura UE 6039.	
Datació	Criteri datació

Foto/ Diapo.	<input type="checkbox"/> Recull mostres	Tipus de mostra:

Població/ Terme municipal:		Àrea arqueològica/ Jaciment		UE
BARCELONA		TRAM LAV SANTS-SAGRERA CODI M.H.C.B. 086/08		6041
Zona/ àmbit	Sector	Definició		
TORRE DEL FANG	6	ESTRUCTURA: mur		

Comp. geològica	Comp. orgànica	Comp. artificial
PEDRES		MORTER
Posició	Dimensions	Orientació
Tamany	Consistència/ Compactació	Color

Màximes		Minimes	Orientació pendent
Cotes superiors			
Potència			

Igual a	En contacte
Cobreix ⁶⁰³⁹	Cobert per
Farceix	Farcit per
Talla	Tallat per
Recolza	Se li recolza
Es lliura	Se li lliura

Observacions:	

Interpretació:	
Datació	Criteri datació

Foto/ Diapo:	<input type="checkbox"/> Recull mostres	Tipus de mostra:

Població/ Terme municipal:		Àrea arqueològica/ Jaciment		UE
BARCELONA		TRAM LAV SANTS-SAGRERA CODI M.H.C.B. 086/08		6042
Zona/ àmbit	Sector	Definició		
TORRE DEL FANG	6	NEGATIVA: retall		

Comp. geològica	Comp. orgànica	Comp. artificial
Posició	Dimensions	Orientació
Tamany	Consistència/ Compactació	Color

Màximes		Minimes	Orientació pendent
Cotes superiors			
Potència			

Igual a	En contacte
Cobreix	Cobert per
Farceix	Farcit per ⁶⁰⁴³
Talla ⁶⁰¹³	Tallat per
Recolza	Se li recolza
Es lliura	Se li lliura

Observacions:	

Interpretació:	
Datació	Criteri datació

Foto/ Diapo:	<input type="checkbox"/> Recull mostres	Tipus de mostra:

Població/ Terme municipal:		Àrea arqueològica/ Jaciment		UE
BARCELONA		TRAM LAV SANTS-SAGRERA CODI M.H.C.B. 086/08		6043
Zona/ àmbit	Sector	Definició		
TORRE DEL FANG	6	FARCIMENT		
Comp. geològica	Comp. orgànica	Comp. artificial		
TERRA				
Posició	Dimensions	Orientació		
Tamany	Consistència/ Compactació	Color		
SORRA (0'02-2 mm.)	ARGILOSA	MARRO		
Cotes superiors		Màximes	Minimes	Orientació pendent
			-	
Potència				
Igual a	En contacte			
Cobreix	Cobert per			
Farceix 6042	Farcit per			
Talla	Tallat per			
Recolza	Se li recolza			
Es lliura	Se li lliura			
Observacions:				
Interpretació:				
Datació		Criteri datació		
Foto/ Diapo.	<input type="checkbox"/> Recull mostres	Tipus de mostra:		

Població/ Terme municipal:		Àrea arqueològica/ Jaciment		UE
BARCELONA		TRAM LAV SANTS-SAGRERA CODI M.H.C.B. 086/08		6044
Zona/ àmbit	Sector	Definició		
TORRE DEL FANG	6	NEGATIVA: retall		
Comp. geològica	Comp. orgànica	Comp. artificial		
Posició	Dimensions	Orientació		
Tamany	Consistència/ Compactació	Color		
Cotes superiors		Màximes	Minimes	Orientació pendent
			-	
Potència				
Igual a	En contacte			
Cobreix	Cobert per			
Farceix	Farcit per 6045			
Talla 6013	Tallat per			
Recolza	Se li recolza			
Es lliura	Se li lliura			
Observacions:				
Interpretació:				
Datació		Criteri datació		
Foto/ Diapo.	<input type="checkbox"/> Recull mostres	Tipus de mostra:		

Població/ Terme municipal:		Àrea arqueològica/ Jaciment		UE
BARCELONA		TRAM LAV SANTS-SAGRERA CODI M.H.C.B. 086/08		6045
Zona/ àmbit	Sector	Definició		
TORRE DEL FANG	6	FARCIMENT		
Comp. geològica	Comp. orgànica	Comp. artificial		
TERRA				
Posició	Dimensions	Orientació		
Tamany	Consistència/ Compactació	Color		
SORRA (0'02-2 mm.)	ARGILOSA	MARRO		
Cotes superiors		Màximes	Minimes	Orientació pendent
			-	
Potència				
Igual a	En contacte			
Cobreix	Cobert per			
Farceix 6044	Farcit per			
Talla	Tallat per			
Recolza	Se li recolza			
Es lliura	Se li lliura			
Observacions:				
Interpretació:				
Datació		Criteri datació		
Foto/ Diapo.	<input type="checkbox"/> Recull mostres	Tipus de mostra:		

Població/ Terme municipal:		Àrea arqueològica/ Jaciment		UE
BARCELONA		TRAM LAV SANTS-SAGRERA CODI M.H.C.B. 086/08		6046
Zona/ àmbit	Sector	Definició		
TORRE DEL FANG	6	NIVELL D'ÚS: paviment		
Comp. geològica	Comp. orgànica	Comp. artificial		
		TOTXOS		
Posició	Dimensions	Orientació		
Tamany	Consistència/ Compactació	Color		
Cotes superiors		Màximes	Minimes	Orientació pendent
		14,48	-	
Potència				
Igual a	En contacte			
Cobreix 6047,6050	Cobert per 6005			
Farceix	Farcit per			
Talla	Tallat per			
Recolza 6048,6058	Se li recolza			
Es lliura	Se li lliura			
Observacions: Paviment de totxos.				
Interpretació:				
Datació		Criteri datació		
Foto/ Diapo.	<input type="checkbox"/> Recull mostres	Tipus de mostra:		

Població/ Terme municipal:		Àrea arqueològica/ Jaciment		UE
BARCELONA		TRAM LAV SANTS-SAGRERA CODI M.H.C.B. 086/08		6047
Zona/ àmbit	Sector	Definició		
TORRE DEL FANG	6	NIVELL D'ÚS: paviment		

Comp. geològica	Comp. orgànica	Comp. artificial
		MORTER GRIS
Posició	Dimensions	Orientació
Tamany	Consistència/ Compactació	Color
		GRIS

Cotes superiors		Màximes	Minimes	Orientació pendent
14,44		-		
Potència				

Igual a	En contacte
Cobreix 6018,6055,6057	Cobert per 6046
Farceix	Farcit per
Talla	Tallat per
Recolza 6048,6050,6058	Se li recolza
Es lliura	Se li lliura

Observacions:
Planxé de morter gris coronat.

Interpretació:	
Datació	Criteri datació

Foto/ Diapo:	<input type="checkbox"/> Recull mostres	Tipus de mostra:

Població/ Terme municipal:		Àrea arqueològica/ Jaciment		UE
BARCELONA		TRAM LAV SANTS-SAGRERA CODI M.H.C.B. 086/08		6048
Zona/ àmbit	Sector	Definició		
TORRE DEL FANG	6	ESTRUCTURA		

Comp. geològica	Comp. orgànica	Comp. artificial
PEDRES		MORTER BLANC
Posició	Dimensions	Orientació
Tamany	Consistència/ Compactació	Color

Cotes superiors		Màximes	Minimes	Orientació pendent
		-		
Potència				

Igual a	En contacte
Cobreix	Cobert per 6005
Farceix 6049	Farcit per
Talla	Tallat per
Recolza	Se li recolza 6046,6047
Es lliura	Se li lliura

Observacions:
Possible límit d'un dipòsit o banquetta.

Interpretació:	
Datació	Criteri datació

Foto/ Diapo:	<input type="checkbox"/> Recull mostres	Tipus de mostra:

Població/ Terme municipal:		Àrea arqueològica/ Jaciment		UE
BARCELONA		TRAM LAV SANTS-SAGRERA CODI M.H.C.B. 086/08		6049
Zona/ àmbit	Sector	Definició		
TORRE DEL FANG	6	NEGATIVA: rasa		

Comp. geològica	Comp. orgànica	Comp. artificial
Posició	Dimensions	Orientació
Tamany	Consistència/ Compactació	Color

	Màximes	Minimes	Orientació pendent
Cotes superiors		-	
			Potència

Igual a	En contacte
Cobreix	Cobert per
Farceix	Farcit per 6048
Talla 6018,6019	Tallat per
Recolza	Se li recolza
Es lliura	Se li lliura

Observacions:

Interpretació:	
Rasa de l'estructura UE 6048.	
Datació	Criteri datació

Foto/ Diapo.	<input type="checkbox"/> Recull mostres	Tipus de mostra:

Població/ Terme municipal:		Àrea arqueològica/ Jaciment		UE
BARCELONA		TRAM LAV SANTS-SAGRERA CODI M.H.C.B. 086/08		6050
Zona/ àmbit	Sector	Definició		
TORRE DEL FANG	6	ESTRUCTURA		

Comp. geològica	Comp. orgànica	Comp. artificial
		MORTER GRIS + TOTXOS MASSISSOS
Posició	Dimensions	Orientació
Tamany	Consistència/ Compactació	Color
		GRIS

	Màximes	Minimes	Orientació pendent
Cotes superiors		-	
			Potència

Igual a	En contacte
Cobreix	Cobert per 6046
Farceix 6051	Farcit per
Talla	Tallat per
Recolza	Se li recolza 6047
Es lliura	Se li lliura

Observacions:

Interpretació:	
Desguaç.	
Datació	Criteri datació

Foto/ Diapo.	<input type="checkbox"/> Recull mostres	Tipus de mostra:

Població/ Terme municipal:		Àrea arqueològica/ Jaciment		UE
BARCELONA		TRAM LAV SANTS-SAGRERA CODI M.H.C.B. 086/08		6051
Zona/ àmbit	Sector	Definició		
TORRE DEL FANG	6	NEGATIVA: rasa		

Comp. geològica	Comp. orgànica	Comp. artificial
Posició	Dimensions	Orientació
Tamany	Consistència/ Compactació	Color

	Màximes	Minimes	Orientació pendent
Cotes superiors		-	
			Potència

Igual a	En contacte
Cobreix	Cobert per
Farceix	Farcit per 6050
Talla 6018,6019,6038,6060,6061,6062,6068,6069	Tallat per
Recolza	Se li recolza
Es lliura	Se li lliura

Observacions:

Interpretació:
Rasa de l'estructura UE 6050.

Datació Criteri datació

Foto/ Diapo: Recull mostres Tipus de mostra:

Població/ Terme municipal:		Àrea arqueològica/ Jaciment		UE
BARCELONA		TRAM LAV SANTS-SAGRERA CODI M.H.C.B. 086/08		6052
Zona/ àmbit	Sector	Definició		
TORRE DEL FANG	6	NEGATIVA: retall		

Comp. geològica	Comp. orgànica	Comp. artificial
Posició	Dimensions	Orientació
Tamany	Consistència/ Compactació	Color

	Màximes	Minimes	Orientació pendent
Cotes superiors		-	
			Potència

Igual a	En contacte
Cobreix	Cobert per
Farceix	Farcit per 6053
Talla 6019	Tallat per
Recolza	Se li recolza
Es lliura	Se li lliura

Observacions:

Interpretació:

Datació Criteri datació

Foto/ Diapo: Recull mostres Tipus de mostra:

Població/ Terme municipal:		Àrea arqueològica/ Jaciment		UE
BARCELONA		TRAM LAV SANTS-SAGRERA CODI M.H.C.B. 086/08		6053
Zona/ àmbit	Sector	Definició		
TORRE DEL FANG	6	FARCIMENT		

Comp. geològica	Comp. orgànica	Comp. artificial
TERRA		RESTES DE MATERIAL CONSTRUCTIU
Posició	Dimensions	Orientació
Tamany	Consistència/ Compactació	Color
SORRA (0'02-2 mm.)	SOLTA	MARRO

Cotes superiors		Màximes	Minimes	Orientació pendent
		-		
Potència				

Igual a	En contacte
Cobreix	Cobert per 6018,6055
Farceix 6052	Farcit per
Talla	Tallat per 6054
Recolza	Se li recolza
Es lliura	Se li lliura

Observacions:

Interpretació:

Datació Criteri datació

Foto/ Diapo: Recull mostres Tipus de mostra:

Població/ Terme municipal:		Àrea arqueològica/ Jaciment		UE
BARCELONA		TRAM LAV SANTS-SAGRERA CODI M.H.C.B. 086/08		6054
Zona/ àmbit	Sector	Definició		
TORRE DEL FANG	6	NEGATIVA: retall		

Comp. geològica	Comp. orgànica	Comp. artificial
Posició	Dimensions	Orientació
Tamany	Consistència/ Compactació	Color

Cotes superiors		Màximes	Minimes	Orientació pendent
		-		
Potència				

Igual a	En contacte
Cobreix	Cobert per
Farceix	Farcit per 6055
Talla 6018,6053	Tallat per
Recolza	Se li recolza
Es lliura	Se li lliura

Observacions:

Interpretació:

Datació Criteri datació

Foto/ Diapo: Recull mostres Tipus de mostra:

Població/ Terme municipal:		Àrea arqueològica/ Jaciment		UE
BARCELONA		TRAM LAV SANTS-SAGRERA CODI M.H.C.B. 086/08		6055
Zona/ àmbit	Sector	Definició		
TORRE DEL FANG	6	FARCIMENT		
Comp. geològica	Comp. orgànica	Comp. artificial		
TERRA				
Posició	Dimensions	Orientació		
Tamany	Consistència/ Compactació	Color		
SORRA (0'02-2 mm.)	ARGILOSA	MARRO		
Cotes superiors		Màximes	Minimes	Orientació pendent
			-	
Potència				
Igual a	En contacte			
Cobreix 6053	Cobert per 6047			
Farceix 6054	Farcit per			
Talla	Tallat per			
Recolza	Se li recolza			
Es lliura	Se li lliura			
Observacions:				
Interpretació:				
Datació		Criteri datació		
Foto/ Diapo.	<input type="checkbox"/> Recull mostres	Tipus de mostra:		

Població/ Terme municipal:		Àrea arqueològica/ Jaciment		UE
BARCELONA		TRAM LAV SANTS-SAGRERA CODI M.H.C.B. 086/08		6056
Zona/ àmbit	Sector	Definició		
TORRE DEL FANG	6	NEGATIVA: rasa		
Comp. geològica	Comp. orgànica	Comp. artificial		
Posició	Dimensions	Orientació		
Tamany	Consistència/ Compactació	Color		
Cotes superiors		Màximes	Minimes	Orientació pendent
			-	
Potència				
Igual a	En contacte			
Cobreix	Cobert per			
Farceix	Farcit per 6057			
Talla	Tallat per			
6018,6019,6060,6061,6062				
Recolza	Se li recolza			
Es lliura	Se li lliura			
Observacions:				
Interpretació:				
Rasa del desaigüa estructura UE 6050.				
Datació		Criteri datació		
Foto/ Diapo.	<input type="checkbox"/> Recull mostres	Tipus de mostra:		

Població/ Terme municipal:		Àrea arqueològica/ Jaciment		UE
BARCELONA		TRAM LAV SANTS-SAGRERA CODI M.H.C.B. 086/08		6057
Zona/ àmbit	Sector	Definició		
TORRE DEL FANG	6	FARCIMENT		
Comp. geològica	Comp. orgànica	Comp. artificial		
TERRA				
Posició	Dimensions	Orientació		
Tamany	Consistència/ Compactació	Color		
SORRA (0'02-2 mm.)	SOLTA	MARRO		
Cotes superiors		Màximes	Minimes	Orientació pendent
Potència				
Igual a	En contacte			
Cobreix	Cobert per		6047	
Farceix	Farcit per		6056	
Talla	Tallat per			
Recolza	Se li recolza			
Es lliura	Se li lliura			
Observacions:				
Interpretació:				
Datació		Criteri datació		
Foto/ Diapo.	<input type="checkbox"/> Recull mostres	Tipus de mostra:		

Població/ Terme municipal:		Àrea arqueològica/ Jaciment		UE
BARCELONA		TRAM LAV SANTS-SAGRERA CODI M.H.C.B. 086/08		6058
Zona/ àmbit	Sector	Definició		
TORRE DEL FANG	6	ESTRUCTURA		
Comp. geològica	Comp. orgànica	Comp. artificial		
PEDRES		MORTER BLANC		
Posició	Dimensions	Orientació		
Tamany	Consistència/ Compactació	Color		
Cotes superiors		Màximes	Minimes	Orientació pendent
Potència				
Igual a	En contacte			
Cobreix	Cobert per		6005	
Farceix	Farcit per		6059	
Talla	Tallat per			
Recolza	Se li recolza		6007,6008,6046,6047	
Es lliura	Se li lliura			
Observacions:				
Interpretació:				
Mur o límit de dipòsits.				
Datació		Criteri datació		
Foto/ Diapo.	<input type="checkbox"/> Recull mostres	Tipus de mostra:		

Població/ Terme municipal:		Àrea arqueològica/ Jaciment		UE
BARCELONA		TRAM LAV SANTS-SAGRERA CODI M.H.C.B. 086/08		6059
Zona/ àmbit	Sector	Definició		
TORRE DEL FANG	6	NEGATIVA: rasa		
Comp. geològica	Comp. orgànica	Comp. artificial		
Posició	Dimensions	Orientació		
Tamany	Consistència/ Compactació	Color		
Cotes superiors		Màximes	Minimes	Orientació pendent
Potència				
Igual a	En contacte			
Cobreix	Cobert per			
Farceix	Farcit per		6058	
Talla	Tallat per			
Recolza	Se li recolza			
Es lliura	Se li lliura			
Observacions:				
Interpretació:				
Rasa de l'estructura UE 6058.				
Datació		Criteri datació		
Foto/ Diapo.		<input type="checkbox"/> Recull mostres	Tipus de mostra:	

Població/ Terme municipal:		Àrea arqueològica/ Jaciment		UE
BARCELONA		TRAM LAV SANTS-SAGRERA CODI M.H.C.B. 086/08		6060
Zona/ àmbit	Sector	Definició		
TORRE DEL FANG	6	ESTRAT		
Comp. geològica	Comp. orgànica	Comp. artificial		
TERRA	CARBONS (presència escassa)			
Posició	Dimensions	Orientació		
Tamany	Consistència/ Compactació	Color		
SORRA (0'02-2 mm.)	ARGILOSA	MARRO		
Cotes superiors		Màximes	Minimes	Orientació pendent
Potència				
Igual a	En contacte			
Cobreix	Cobert per		6019	
Farceix	Farcit per			
Talla	Tallat per		6051,6056	
Recolza	Se li recolza			
Es lliura	Se li lliura			
Observacions:				
Interpretació:				
Datació		Criteri datació		
Foto/ Diapo.		<input type="checkbox"/> Recull mostres	Tipus de mostra:	

Població/ Terme municipal:		Àrea arqueològica/ Jaciment		UE
BARCELONA		TRAM LAV SANTS-SAGRERA CODI M.H.C.B. 086/08		6061
Zona/ àmbit	Sector	Definició		
TORRE DEL FANG	6	ESTRAT		
Comp. geològica	Comp. orgànica	Comp. artificial		
TERRA				
Posició	Dimensions	Orientació		
Tamany	Consistència/ Compactació	Color		
SORRA (0'02-2 mm.)	ARGILOSA	MARRO		
Cotes superiors		Màximes	Minimes	Orientació pendent
Potència				
Igual a	En contacte			
Cobreix 6062,6065,6067	Cobert per 6060,6063			
Farceix	Farcit per			
Talla	Tallat per 6051,6056,6064			
Recolza	Se li recolza			
Es lliura	Se li lliura			
Observacions:				
Interpretació:				
Datació		Criteri datació		
Foto/ Diapo.	<input type="checkbox"/> Recull mostres	Tipus de mostra:		

Població/ Terme municipal:		Àrea arqueològica/ Jaciment		UE
BARCELONA		TRAM LAV SANTS-SAGRERA CODI M.H.C.B. 086/08		6062
Zona/ àmbit	Sector	Definició		
TORRE DEL FANG	6	ESTRAT		
Comp. geològica	Comp. orgànica	Comp. artificial		
GRAVA+ TERRA				
Posició	Dimensions	Orientació		
Tamany	Consistència/ Compactació	Color		
GRAVA (2-5 mm.)		GRIS		
Cotes superiors		Màximes	Minimes	Orientació pendent
Potència				
Igual a	En contacte			
Cobreix 6068	Cobert per 6061,6063,6065,6067			
Farceix	Farcit per			
Talla	Tallat per 6051,6056,6064,6066			
Recolza	Se li recolza			
Es lliura	Se li lliura			
Observacions:				
Interpretació:				
Datació		Criteri datació		
Foto/ Diapo.	<input type="checkbox"/> Recull mostres	Tipus de mostra:		

Població/ Terme municipal:		Àrea arqueològica/ Jaciment		UE
BARCELONA		TRAM LAV SANTS-SAGRERA CODI M.H.C.B. 086/08		6063
Zona/ àmbit	Sector	Definició		
TORRE DEL FANG	6	ESTRUCTURA: indeterminada		

Comp. geològica	Comp. orgànica	Comp. artificial
PEDRES		MORTER BLANC
Posició	Dimensions	Orientació
Tamany	Consistència/ Compactació	Color

Cotes superiors		Màximes	Minimes	Orientació pendent
Potència				

Igual a	En contacte
Cobreix 6061	Cobert per 6060
Farceix 6064	Farcit per
Talla	Tallat per
Recolza	Se li recolza
Es lliura	Se li lliura

Observacions:
Poc morter i situat a la base.

Interpretació:	
Datació	Criteri datació

Foto/ Diapo:	<input type="checkbox"/> Recull mostres	Tipus de mostra:

Població/ Terme municipal:		Àrea arqueològica/ Jaciment		UE
BARCELONA		TRAM LAV SANTS-SAGRERA CODI M.H.C.B. 086/08		6064
Zona/ àmbit	Sector	Definició		
TORRE DEL FANG	6	NEGATIVA: rasa		

Comp. geològica	Comp. orgànica	Comp. artificial
Posició	Dimensions	Orientació
Tamany	Consistència/ Compactació	Color

Cotes superiors		Màximes	Minimes	Orientació pendent
Potència				

Igual a	En contacte
Cobreix	Cobert per
Farceix	Farcit per 6063
Talla 6061	Tallat per
Recolza	Se li recolza
Es lliura	Se li lliura

Observacions:

Interpretació:	
Rasa de l'estructura UE 6063.	
Datació	Criteri datació

Foto/ Diapo:	<input type="checkbox"/> Recull mostres	Tipus de mostra:

Població/ Terme municipal:		Àrea arqueològica/ Jaciment		UE
BARCELONA		TRAM LAV SANTS-SAGRERA CODI M.H.C.B. 086/08		6065
Zona/ àmbit	Sector	Definició		
TORRE DEL FANG	6	ESTRUCTURA		

Comp. geològica	Comp. orgànica	Comp. artificial
		MORTER BLANC + TOTXOS MASSISSOS
Posició	Dimensions	Orientació
Tamany	Consistència/ Compactació	Color

Cotes superiors		Màximes	Minimes	Orientació pendent
Potència				

Igual a	En contacte
Cobreix 6062	Cobert per 6061
Farceix 6066	Farcit per 6067
Talla	Tallat per
Recolza	Se li recolza
Es lliura	Se li lliura

Observacions:

Interpretació:
Forat de pal.

Datació Criteri datació

Foto/ Diapo: Recull mostres Tipus de mostra:

Població/ Terme municipal:		Àrea arqueològica/ Jaciment		UE
BARCELONA		TRAM LAV SANTS-SAGRERA CODI M.H.C.B. 086/08		6066
Zona/ àmbit	Sector	Definició		
TORRE DEL FANG	6	NEGATIVA: rasa		

Comp. geològica	Comp. orgànica	Comp. artificial
Posició	Dimensions	Orientació
Tamany	Consistència/ Compactació	Color

Cotes superiors		Màximes	Minimes	Orientació pendent
Potència				

Igual a	En contacte
Cobreix	Cobert per
Farceix	Farcit per 6065
Talla 6062	Tallat per
Recolza	Se li recolza
Es lliura	Se li lliura

Observacions:

Interpretació:
Rasa de l'estructura UE 6065.

Datació Criteri datació

Foto/ Diapo: Recull mostres Tipus de mostra:

Població/ Terme municipal:		Àrea arqueològica/ Jaciment		UE
BARCELONA		TRAM LAV SANTS-SAGRERA CODI M.H.C.B. 086/08		6067
Zona/ àmbit	Sector	Definició		
TORRE DEL FANG	6	FARCIMENT		

Comp. geològica	Comp. orgànica	Comp. artificial
TERRA		
Posició	Dimensions	Orientació
Tamany	Consistència/ Compactació	Color
SORRA (0'02-2 mm.)	SOLTA	MARRO

Cotes superiors		Màximes	Minimes	Orientació pendent
Potència				

Igual a	En contacte
Cobreix 6062	Cobert per 6061
Farceix 6065	Farcit per
Talla	Tallat per
Recolza	Se li recolza
Es lliura	Se li lliura

Observacions:	
---------------	--

Interpretació:	
Farciment de l'estructura UE 6065.	
Datació	Criteri datació

Foto/ Diapo.	<input type="checkbox"/> Recull mostres	Tipus de mostra:

Població/ Terme municipal:		Àrea arqueològica/ Jaciment		UE
BARCELONA		TRAM LAV SANTS-SAGRERA CODI M.H.C.B. 086/08		6068
Zona/ àmbit	Sector	Definició		
TORRE DEL FANG	6	ESTRAT		

Comp. geològica	Comp. orgànica	Comp. artificial
GRAVA + TERRA		
Posició	Dimensions	Orientació
Tamany	Consistència/ Compactació	Color
GRAVA (2-5 mm.)		MARRO

Cotes superiors		Màximes	Minimes	Orientació pendent
Potència				

Igual a	En contacte
Cobreix 6069	Cobert per 6062
Farceix	Farcit per
Talla	Tallat per 6051
Recolza	Se li recolza
Es lliura	Se li lliura

Observacions:	
---------------	--

Interpretació:	
Datació	Criteri datació

Foto/ Diapo.	<input type="checkbox"/> Recull mostres	Tipus de mostra:

Població/ Terme municipal:		Àrea arqueològica/ Jaciment		UE
BARCELONA		TRAM LAV SANTS-SAGRERA CODI M.H.C.B. 086/08		6069
Zona/ àmbit	Sector	Definició		
TORRE DEL FANG	6	ESTRAT		
Comp. geològica	Comp. orgànica	Comp. artificial		
TERRA				
Posició	Dimensions	Orientació		
Tamany	Consistència/ Compactació	Color		
LLIM (0,002-0,02 mm.)	NORMAL	MARRO		
Cotes superiors		Màximes	Minimes	Orientació pendent
			-	
Potència				
Igual a	En contacte			
Cobreix 6038	Cobert per 6068			
Farceix	Farcit per			
Talla	Tallat per 6051			
Recolza	Se li recolza			
Es lliura	Se li lliura			
Observacions:				
Interpretació:				
Datació		Criteri datació		
Foto/ Diapo.	<input type="checkbox"/> Recull mostres	Tipus de mostra:		

Població/ Terme municipal:		Àrea arqueològica/ Jaciment		UE
BARCELONA		TRAM LAV SANTS-SAGRERA CODI M.H.C.B. 086/08		6070
Zona/ àmbit	Sector	Definició		
TORRE DEL FANG	6	ESTRUCTURA: mur		
Comp. geològica	Comp. orgànica	Comp. artificial		
PEDRES		TOTXO		
Posició	Dimensions	Orientació		
Tamany	Consistència/ Compactació	Color		
Cotes superiors		Màximes	Minimes	Orientació pendent
			-	
Potència				
Igual a	En contacte			
Cobreix 6071,6073	Cobert per			
Farceix	Farcit per			
Talla	Tallat per 6072			
Recolza	Se li recolza			
Es lliura	Se li lliura			
Observacions:				
Interpretació:				
Datació		Criteri datació		
Foto/ Diapo.	<input type="checkbox"/> Recull mostres	Tipus de mostra:		

Població/ Terme municipal:		Àrea arqueològica/ Jaciment		UE
BARCELONA		TRAM LAV SANTS-SAGRERA CODI M.H.C.B. 086/08		6071
Zona/ àmbit	Sector	Definició		
TORRE DEL FANG	6	ESTRUCTURA		

Comp. geològica	Comp. orgànica	Comp. artificial
PEDRES		MORTER BLANC
Posició	Dimensions	Orientació
Tamany	Consistència/ Compactació	Color

Cotes superiors		Màximes	Minimes	Orientació pendent
Potència				

Igual a	En contacte
Cobreix	Cobert per 6070,6073
Farceix 6027	Farcit per
Talla	Tallat per
Recolza	Se li recolza
Es lliura	Se li lliura

Observacions:
Construït amb la tècnica de l'encofrat perdut.

Interpretació:
Fonament de mur.

Datació Criteri datació

Foto/ Diapo: Recull mostres Tipus de mostra:

Població/ Terme municipal:		Àrea arqueològica/ Jaciment		UE
BARCELONA		TRAM LAV SANTS-SAGRERA CODI M.H.C.B. 086/08		6072
Zona/ àmbit	Sector	Definició		
TORRE DEL FANG	6	NEGATIVA: retall		

Comp. geològica	Comp. orgànica	Comp. artificial
Posició	Dimensions	Orientació
Tamany	Consistència/ Compactació	Color

Cotes superiors		Màximes	Minimes	Orientació pendent
Potència				

Igual a	En contacte
Cobreix	Cobert per
Farceix	Farcit per 6073
Talla 6070	Tallat per
Recolza	Se li recolza
Es lliura	Se li lliura

Observacions:

Interpretació:

Datació Criteri datació

Foto/ Diapo: Recull mostres Tipus de mostra:

Població/ Terme municipal:		Àrea arqueològica/ Jaciment		UE
BARCELONA		TRAM LAV SANTS-SAGRERA CODI M.H.C.B. 086/08		6073
Zona/ àmbit	Sector	Definició		
TORRE DEL FANG	6	ESTRUCTURA		

Comp. geològica	Comp. orgànica	Comp. artificial
		MORTER BLANC + TOTXOS MASSISSOS
Posició	Dimensions	Orientació
Tamany	Consistència/ Compactació	Color

Cotes superiors		Màximes	Minimes	Orientació pendent
Potència				

Igual a	En contacte
Cobreix 6071	Cobert per 6070
Farceix 6072	Farcit per
Talla	Tallat per
Recolza 6070	Se li recolza
Es lliura	Se li lliura

Observacions:

Interpretació:
Porta.

Datació Criteri datació

Foto/ Diapo: Recull mostres Tipus de mostra:

Població/ Terme municipal:		Àrea arqueològica/ Jaciment		UE
BARCELONA (El Barcelonès)		TRAM LAV SANTS-SAGRERA Codi MHCB 086/08		6074
Zona/ àmbit	Sector	Definició		
TORRE DEL FANG	6	ESTRUCTURA: brançal porta		

Comp. geològica	Comp. orgànica	Comp. artificial
Posició	Dimensions	Orientació
Tamany	Consistència/ Compactació	Color

Cotes superiors		Màximes	Minimes	Orientació pendent
Potència				

Igual a	En contacte
Cobreix	Cobert per
Farceix	Farcit per
Talla	Tallat per
Recolza	Se li recolza
Es lliura	Se li lliura

Observacions:

Interpretació:
Porta d'accés a l'àmbit est del sector 6.

Datació Criteri datació

Foto/ Diapo: Recull mostres Tipus de mostra:

Població/ Terme municipal:		Àrea arqueològica/ Jaciment		UE
BARCELONA		TRAM LAV SANTS-SAGRERA CODI M.H.C.B. 086/08		7001
Zona/ àmbit	Sector	Definició		
TORRE DEL FANG	7	NIVELL D'ÚS: paviment		

Comp. geològica	Comp. orgànica	Comp. artificial
		RAJOLS DE 20 x 20
Posició	Dimensions	Orientació
Tamany	Consistència/ Compactació	Color
		VERMELLÓS

	Màximes	Minimes	Orientació pendent
Cotes superiors	14,63	-	
			Potència

Igual a	En contacte
Cobreix ⁷⁰⁰²	Cobert per
Farceix	Farcit per
Talla	Tallat per
Recolza	Se li recolza
Es lliura	Se li lliura

Observacions:

Interpretació:	
Datació	Criteri datació

Foto/ Diapo:	<input type="checkbox"/> Recull mostres	Tipus de mostra:

Població/ Terme municipal:		Àrea arqueològica/ Jaciment		UE
BARCELONA		TRAM LAV SANTS-SAGRERA CODI M.H.C.B. 086/08		7002
Zona/ àmbit	Sector	Definició		
TORRE DEL FANG	7	ESTRAT: de preparació		

Comp. geològica	Comp. orgànica	Comp. artificial
Posició	Dimensions	Orientació
Tamany	Consistència/ Compactació	Color

	Màximes	Minimes	Orientació pendent
Cotes superiors		-	
			Potència

Igual a	En contacte
Cobreix ⁷⁰⁰³	Cobert per ⁷⁰⁰¹
Farceix	Farcit per
Talla	Tallat per
Recolza	Se li recolza
Es lliura	Se li lliura

Observacions:

Interpretació:	
Datació	Criteri datació

Foto/ Diapo:	<input type="checkbox"/> Recull mostres	Tipus de mostra:

Població/ Terme municipal:		Àrea arqueològica/ Jaciment		UE
BARCELONA		TRAM LAV SANTS-SAGRERA CODI M.H.C.B. 086/08		7003
Zona/ àmbit	Sector	Definició		
TORRE DEL FANG	7	NIVELL D'ÚS: paviment		

Comp. geològica	Comp. orgànica	Comp. artificial
Posició	Dimensions	Orientació
Tamany	Consistència/ Compactació	Color

	Màximes	Minimes	Orientació pendent
Cotes superiors	14,62	-	Potència

Igual a	En contacte
Cobreix ⁷⁰⁰⁴	Cobert per ⁷⁰⁰²
Farceix	Farcit per
Talla	Tallat per
Recolza	Se li recolza
Es lliura	Se li lliura

Observacions:
Paviment de ciment coronat.

Interpretació:	
Datació	Criteri datació

Foto/ Diapo:	<input type="checkbox"/> Recull mostres	Tipus de mostra:

Població/ Terme municipal:		Àrea arqueològica/ Jaciment		UE
BARCELONA		TRAM LAV SANTS-SAGRERA CODI M.H.C.B. 086/08		7004
Zona/ àmbit	Sector	Definició		
TORRE DEL FANG	7	ESTRAT		

Comp. geològica	Comp. orgànica	Comp. artificial
		FORMIGÓ
Posició	Dimensions	Orientació
Tamany	Consistència/ Compactació	Color

	Màximes	Minimes	Orientació pendent
Cotes superiors	14,59	-	Potència

Igual a	En contacte
Cobreix ⁷⁰⁰⁵	Cobert per ⁷⁰⁰³
Farceix	Farcit per
Talla	Tallat per
Recolza	Se li recolza
Es lliura	Se li lliura

Observacions:

Interpretació:	
Datació	Criteri datació

Foto/ Diapo:	<input type="checkbox"/> Recull mostres	Tipus de mostra:

Població/ Terme municipal:		Àrea arqueològica/ Jaciment		UE
BARCELONA		TRAM LAV SANTS-SAGRERA CODI M.H.C.B. 086/08		7005
Zona/ àmbit	Sector	Definició		
TORRE DEL FANG	7	ESTRAT		
Comp. geològica	Comp. orgànica	Comp. artificial		
TERRA				
Posició	Dimensions	Orientació		
Tamany	Consistència/ Compactació	Color		
SORRA (0'02-2 mm.)	SOLTA	MARRO		
Cotes superiors		Màximes	Minimes	Orientació pendent
		14,5	-	
Potència				
Igual a	En contacte			
Cobreix 7006	Cobert per 7004			
Farceix	Farcit per			
Talla	Tallat per			
Recolza	Se li recolza			
Es lliura	Se li lliura			
Observacions:				
Interpretació:				
Datació		Criteri datació		
Foto/ Diapo.	<input type="checkbox"/> Recull mostres	Tipus de mostra:		

Població/ Terme municipal:		Àrea arqueològica/ Jaciment		UE
BARCELONA		TRAM LAV SANTS-SAGRERA CODI M.H.C.B. 086/08		7006
Zona/ àmbit	Sector	Definició		
TORRE DEL FANG	7	NIVELL D'ÚS: enllosat		
Comp. geològica	Comp. orgànica	Comp. artificial		
PEDRES DE GRANIT				
Posició	Dimensions	Orientació		
Tamany	Consistència/ Compactació	Color		
Cotes superiors		Màximes	Minimes	Orientació pendent
		14,44	-	
Potència				
Igual a	En contacte			
Cobreix 7007	Cobert per 7005			
Farceix	Farcit per			
Talla	Tallat per			
Recolza	Se li recolza			
Es lliura	Se li lliura			
Observacions:				
Interpretació:				
Datació		Criteri datació		
Foto/ Diapo.	<input type="checkbox"/> Recull mostres	Tipus de mostra:		

Població/ Terme municipal:		Àrea arqueològica/ Jaciment		UE
BARCELONA		TRAM LAV SANTS-SAGRERA CODI M.H.C.B. 086/08		7007
Zona/ àmbit	Sector	Definició		
TORRE DEL FANG	7	ESTRAT: de preparació		
Comp. geològica	Comp. orgànica	Comp. artificial		
SAULÓ				
Posició	Dimensions	Orientació		
Tamany	Consistència/ Compactació	Color		
SORRA (0'02-2 mm.)	SOLTA	MARRO		
Cotes superiors		Màximes	Minimes	Orientació pendent
			-	
Potència				
Igual a	En contacte			
Cobreix 7008	Cobert per 7006			
Farceix	Farcit per			
Talla	Tallat per			
Recolza	Se li recolza			
Es lliura	Se li lliura			
Observacions:				
Preparació del paviment de granit UE 7006.				
Interpretació:				
Datació		Criteri datació		
Foto/ Diapo.		<input type="checkbox"/> Recull mostres	Tipus de mostra:	

Població/ Terme municipal:		Àrea arqueològica/ Jaciment		UE
BARCELONA		TRAM LAV SANTS-SAGRERA CODI M.H.C.B. 086/08		7008
Zona/ àmbit	Sector	Definició		
TORRE DEL FANG	7	ESTRAT		
Comp. geològica	Comp. orgànica	Comp. artificial		
TERRA		RESTES DE MATERIAL CONSTRUCTIU		
Posició	Dimensions	Orientació		
Tamany	Consistència/ Compactació	Color		
SORRA (0'02-2 mm.)	SOLTA	MARRÓ-GRIS		
Cotes superiors		Màximes	Minimes	Orientació pendent
		14,13	-	
Potència				
Igual a	En contacte			
Cobreix 7010,7017,7022,7023	Cobert per 7007			
Farceix 7028	Farcit per			
Talla	Tallat per			
Recolza	Se li recolza			
Es lliura	Se li lliura			
Observacions:				
Interpretació:				
Datació		Criteri datació		
Foto/ Diapo.		<input type="checkbox"/> Recull mostres	Tipus de mostra:	

Població/ Terme municipal:		Àrea arqueològica/ Jaciment		UE
BARCELONA		TRAM LAV SANTS-SAGRERA CODI M.H.C.B. 086/08		7009
Zona/ àmbit	Sector	Definició		
TORRE DEL FANG	7	NEGATIVA: sitja		

Comp. geològica	Comp. orgànica	Comp. artificial
Posició	Dimensions	Orientació
Tamany	Consistència/ Compactació	Color

	Màximes	Minimes	Orientació pendent
Cotes superiors		-	
			Potència

Igual a	En contacte
Cobreix	Cobert per
Farceix	Farcit per 7010
Talla 7019	Tallat per
Recolza	Se li recolza
Es lliura	Se li lliura

Observacions:

Interpretació:	
Datació	Criteri datació

Foto/ Diapo:	<input type="checkbox"/> Recull mostres	Tipus de mostra:

Població/ Terme municipal:		Àrea arqueològica/ Jaciment		UE
BARCELONA		TRAM LAV SANTS-SAGRERA CODI M.H.C.B. 086/08		7010
Zona/ àmbit	Sector	Definició		
TORRE DEL FANG	7	ESTRUCTURA: sitja		

Comp. geològica	Comp. orgànica	Comp. artificial
PEDRES		TOTXO
Posició	Dimensions	Orientació
Tamany	Consistència/ Compactació	Color

	Màximes	Minimes	Orientació pendent
Cotes superiors		-	
			Potència

Igual a	En contacte
Cobreix 7011,7019	Cobert per 7008
Farceix 7009	Farcit per
Talla	Tallat per 7028
Recolza 7022	Se li recolza
Es lliura	Se li lliura

Observacions:
Estructura de sitja construïda amb totxo a sardinell, amb pedres i argila vermella.

Interpretació:	
Datació	Criteri datació

Foto/ Diapo:	<input type="checkbox"/> Recull mostres	Tipus de mostra:

Població/ Terme municipal:		Àrea arqueològica/ Jaciment		UE
BARCELONA		TRAM LAV SANTS-SAGRERA CODI M.H.C.B. 086/08		7011
Zona/ àmbit	Sector	Definició		
TORRE DEL FANG	7	ESTRAT		
Comp. geològica	Comp. orgànica	Comp. artificial		
TERRA				
Posició	Dimensions	Orientació		
Tamany	Consistència/ Compactació	Color		
SORRA (0'02-2 mm.)	NORMAL	GRIS		
Cotes superiors		Màximes	Minimes	Orientació pendent
			-	
Potència				
Igual a	En contacte			
Cobreix 7016	Cobert per 7010			
Farceix	Farcit per			
Talla	Tallat per			
Recolza	Se li recolza			
Es lliura	Se li lliura			
Observacions:				
Interpretació:				
Datació		Criteri datació		
Foto/ Diapo.	<input type="checkbox"/> Recull mostres	Tipus de mostra:		

Població/ Terme municipal:		Àrea arqueològica/ Jaciment		UE
BARCELONA		TRAM LAV SANTS-SAGRERA CODI M.H.C.B. 086/08		7012
Zona/ àmbit	Sector	Definició		
TORRE DEL FANG	7	SITJA		
Comp. geològica	Comp. orgànica	Comp. artificial		
Posició	Dimensions	Orientació		
Tamany	Consistència/ Compactació	Color		
Cotes superiors		Màximes	Minimes	Orientació pendent
			-	
Potència				
Igual a	En contacte			
Cobreix	Cobert per			
Farceix	Farcit per 7013			
Talla	Tallat per			
Recolza	Se li recolza			
Es lliura	Se li lliura			
Observacions:				
Interpretació:				
Datació		Criteri datació		
Foto/ Diapo.	<input type="checkbox"/> Recull mostres	Tipus de mostra:		

Població/ Terme municipal:		Àrea arqueològica/ Jaciment		UE
BARCELONA		TRAM LAV SANTS-SAGRERA CODI M.H.C.B. 086/08		7013
Zona/ àmbit	Sector	Definició		
TORRE DEL FANG	7	FARCIMENT		

Comp. geològica	Comp. orgànica	Comp. artificial
TERRA		
Posició	Dimensions	Orientació
Tamany	Consistència/ Compactació	Color
SORRA (0'02-2 mm.)	SOLTA	MARRO

	Màximes	Minimes	Orientació pendent
Cotes superiors		-	
			Potència

Igual a	En contacte
Cobreix	Cobert per
Farceix 7012	Farcit per
Talla	Tallat per
Recolza	Se li recolza
Es lliura	Se li lliura

Observacions:

Interpretació:	
Datació	Criteri datació

Foto/ Diapo.	<input type="checkbox"/> Recull mostres	Tipus de mostra:

Població/ Terme municipal:		Àrea arqueològica/ Jaciment		UE
BARCELONA		TRAM LAV SANTS-SAGRERA CODI M.H.C.B. 086/08		7014
Zona/ àmbit	Sector	Definició		
TORRE DEL FANG	7	ESTRAT		

Comp. geològica	Comp. orgànica	Comp. artificial
TERRA		RESTES DE MATERIAL CONSTRUCTIU
Posició	Dimensions	Orientació
Tamany	Consistència/ Compactació	Color
SORRA (0'02-2 mm.)	SOLTA	

	Màximes	Minimes	Orientació pendent
Cotes superiors		-	
			Potència

Igual a	En contacte
Cobreix 7015	Cobert per 7008
Farceix	Farcit per
Talla	Tallat per
Recolza	Se li recolza
Es lliura	Se li lliura

Observacions:
Molta pre'sència de arrebossat de paret.

Interpretació:	
Datació	Criteri datació

Foto/ Diapo.	<input type="checkbox"/> Recull mostres	Tipus de mostra:

Població/ Terme municipal:		Àrea arqueològica/ Jaciment		UE
BARCELONA		TRAM LAV SANTS-SAGRERA CODI M.H.C.B. 086/08		7015
Zona/ àmbit	Sector	Definició		
TORRE DEL FANG	7	ESTRAT		

Comp. geològica	Comp. orgànica	Comp. artificial
TERRA		
Posició	Dimensions	Orientació
Tamany	Consistència/ Compactació	Color
SORRA (0'02-2 mm.)	NORMAL	MARRO

Màximes		Minimes		Orientació pendent
Cotes superiors				
Potència				

Igual a	En contacte
Cobreix	Cobert per
Farceix	Farcit per
Talla	Tallat per
Recolza	Se li recolza
Es lliura	Se li lliura

Observacions:
Capa de terra que voreja la paret interna de la sitja. Possible farciment entre l'encaix de la tapa i l'estructura UE 7010.

Interpretació:

Datació Criteri datació

Foto/ Diapo. Recull mostres Tipus de mostra:

Població/ Terme municipal:		Àrea arqueològica/ Jaciment		UE
BARCELONA		TRAM LAV SANTS-SAGRERA CODI M.H.C.B. 086/08		7016
Zona/ àmbit	Sector	Definició		
TORRE DEL FANG	7	ESTRAT		

Comp. geològica	Comp. orgànica	Comp. artificial
TERRA	CARBONS (presència escassa)	
Posició	Dimensions	Orientació
Tamany	Consistència/ Compactació	Color
SORRA (0'02-2 mm.)	ARGILOSA	MARRO

Màximes		Minimes		Orientació pendent
Cotes superiors				
Potència				

Igual a	En contacte
Cobreix ⁷⁰²¹	Cobert per ⁷⁰¹¹
Farceix	Farcit per
Talla	Tallat per ⁷⁰²⁰
Recolza	Se li recolza
Es lliura ⁷⁰²²	Se li lliura

Observacions:

Interpretació:

Datació Criteri datació

Foto/ Diapo. Recull mostres Tipus de mostra:

Població/ Terme municipal:		Àrea arqueològica/ Jaciment		UE
BARCELONA		TRAM LAV SANTS-SAGRERA CODI M.H.C.B. 086/08		7017
Zona/ àmbit	Sector	Definició		
TORRE DEL FANG	7	ESTRUCTURA: mur		

Comp. geològica	Comp. orgànica	Comp. artificial
PEDRES		MORTER BARREJAT AMB SORRA
Posició	Dimensions	Orientació
Tamany	Consistència/ Compactació	Color

Cotes superiors		Màximes	Minimes	Orientació pendent
Potència				

Igual a	En contacte
Cobreix 7021,7027	Cobert per 7008
Farceix 7018	Farcit per
Talla	Tallat per 7028
Recolza	Se li recolza 7022
Es lliura	Se li lliura

Observacions:

Interpretació:	
Datació	Criteri datació

Foto/ Diapo:	<input type="checkbox"/> Recull mostres	Tipus de mostra:

Població/ Terme municipal:		Àrea arqueològica/ Jaciment		UE
BARCELONA		TRAM LAV SANTS-SAGRERA CODI M.H.C.B. 086/08		7018
Zona/ àmbit	Sector	Definició		
TORRE DEL FANG	7	NEGATIVA: rasa		

Comp. geològica	Comp. orgànica	Comp. artificial
Posició	Dimensions	Orientació
Tamany	Consistència/ Compactació	Color

Cotes superiors		Màximes	Minimes	Orientació pendent
Potència				

Igual a	En contacte
Cobreix	Cobert per
Farceix	Farcit per 7017
Talla 7023,7025	Tallat per
Recolza	Se li recolza
Es lliura	Se li lliura

Observacions:

Interpretació:	
Rasa de l'estructura UE 7017	
Datació	Criteri datació

Foto/ Diapo:	<input type="checkbox"/> Recull mostres	Tipus de mostra:

Població/ Terme municipal:		Àrea arqueològica/ Jaciment		UE
BARCELONA		TRAM LAV SANTS-SAGRERA CODI M.H.C.B. 086/08		7019
Zona/ àmbit	Sector	Definició		
TORRE DEL FANG	7	ESTRUCTURA: indeterminada		

Comp. geològica	Comp. orgànica	Comp. artificial
PEDRES		MORTER BARREJAT AMB SORRA
Posició	Dimensions	Orientació
Tamany	Consistència/ Compactació	Color

Cotes superiors		Màximes	Minimes	Orientació pendent
Potència				

Igual a	En contacte
Cobreix 7021	Cobert per 7010
Farceix 7020	Farcit per
Talla	Tallat per 7009
Recolza	Se li recolza
Es lliura	Se li lliura

Observacions:
Possible pilar.

Interpretació:	
Datació	Criteri datació

Foto/ Diapo.	<input type="checkbox"/> Recull mostres	Tipus de mostra:

Població/ Terme municipal:		Àrea arqueològica/ Jaciment		UE
BARCELONA		TRAM LAV SANTS-SAGRERA CODI M.H.C.B. 086/08		7020
Zona/ àmbit	Sector	Definició		
TORRE DEL FANG	7	NEGATIVA: rasa		

Comp. geològica	Comp. orgànica	Comp. artificial
Posició	Dimensions	Orientació
Tamany	Consistència/ Compactació	Color

Cotes superiors		Màximes	Minimes	Orientació pendent
Potència				

Igual a	En contacte
Cobreix	Cobert per 7019
Farceix	Farcit per
Talla 7016,7021	Tallat per
Recolza	Se li recolza
Es lliura	Se li lliura

Observacions:

Interpretació:	
Rasa de l'estructura UE 7019.	
Datació	Criteri datació

Foto/ Diapo.	<input type="checkbox"/> Recull mostres	Tipus de mostra:

Població/ Terme municipal:		Àrea arqueològica/ Jaciment		UE
BARCELONA		TRAM LAV SANTS-SAGRERA CODI M.H.C.B. 086/08		7021
Zona/ àmbit	Sector	Definició		
TORRE DEL FANG	7	GEOLOÒGIC		

Comp. geològica	Comp. orgànica	Comp. artificial
Posició	Dimensions	Orientació
Tamany	Consistència/ Compactació	Color

Cotes superiors		Màximes	Minimes	Orientació pendent
Potència				

Igual a	En contacte
Cobreix	Cobert per 7016,7017,7019,7022,7023,7025,7027
Farceix	Farcit per
Talla	Tallat per 7020,7024,7026
Recolza	Se li recolza
Es lliura	Se li lliura

Observacions:

Interpretació:

Datació Criteri datació

Foto/ Diapo. Recull mostres Tipus de mostra:

Població/ Terme municipal:		Àrea arqueològica/ Jaciment		UE
BARCELONA		TRAM LAV SANTS-SAGRERA CODI M.H.C.B. 086/08		7022
Zona/ àmbit	Sector	Definició		
TORRE DEL FANG	7	ESTRUCTURA: indeterminada		

Comp. geològica	Comp. orgànica	Comp. artificial
PEDRES		MORTER BARREJAT AMB SORRA
Posició	Dimensions	Orientació
Tamany	Consistència/ Compactació	Color

Cotes superiors		Màximes	Minimes	Orientació pendent
Potència				

Igual a	En contacte
Cobreix 7021	Cobert per 7008
Farceix	Farcit per
Talla	Tallat per 7028
Recolza 7017	Se li recolza 7010
Es lliura	Se li lliura 7016

Observacions:
Possible sòcol de pedra amb morter rebaixat. Te cara vista.

Interpretació:

Datació Criteri datació

Foto/ Diapo. Recull mostres Tipus de mostra:

Població/ Terme municipal:		Àrea arqueològica/ Jaciment		UE
BARCELONA		TRAM LAV SANTS-SAGRERA CODI M.H.C.B. 086/08		7023
Zona/ àmbit	Sector	Definició		
TORRE DEL FANG	7	ESTRAT		
Comp. geològica	Comp. orgànica	Comp. artificial		
TERRA				
Posició	Dimensions	Orientació		
Tamany	Consistència/ Compactació	Color		
LLIM (0,002-0,02 mm.)	NORMAL	MARRO		
Cotes superiors		Màximes	Minimes	Orientació pendent
Potència				
Igual a	En contacte			
Cobreix 7021,7025	Cobert per 7008			
Farceix	Farcit per			
Talla	Tallat per 7018			
Recolza	Se li recolza			
Es lliura	Se li lliura			
Observacions:				
Interpretació:				
Datació		Criteri datació		
Foto/ Diapo:	<input type="checkbox"/> Recull mostres	Tipus de mostra:		

Població/ Terme municipal:		Àrea arqueològica/ Jaciment		UE
BARCELONA		TRAM LAV SANTS-SAGRERA CODI M.H.C.B. 086/08		7024
Zona/ àmbit	Sector	Definició		
TORRE DEL FANG	7	NEGATIVA: retall		
Comp. geològica	Comp. orgànica	Comp. artificial		
Posició	Dimensions	Orientació		
Tamany	Consistència/ Compactació	Color		
Cotes superiors		Màximes	Minimes	Orientació pendent
Potència				
Igual a	En contacte			
Cobreix	Cobert per			
Farceix	Farcit per 7025			
Talla 7021	Tallat per			
Recolza	Se li recolza			
Es lliura	Se li lliura			
Observacions:				
Interpretació: Retall longitudinal, possible rasa de vinya.				
Datació		Criteri datació		
Foto/ Diapo:	<input type="checkbox"/> Recull mostres	Tipus de mostra:		

Població/ Terme municipal:		Àrea arqueològica/ Jaciment		UE
BARCELONA		TRAM LAV SANTS-SAGRERA CODI M.H.C.B. 086/08		7025
Zona/ àmbit	Sector	Definició		
TORRE DEL FANG	7	FARCIMENT		

Comp. geològica	Comp. orgànica	Comp. artificial
TERRA		
Posició	Dimensions	Orientació
Tamany	Consistència/ Compactació	Color
SORRA (0'02-2 mm.)	ARGILOSA	MARRO

	Màximes	Minimes	Orientació pendent
Cotes superiors		-	
			Potència

Igual a	En contacte
Cobreix 7021	Cobert per 7023
Farceix 7024	Farcit per
Talla	Tallat per 7018
Recolza	Se li recolza
Es lliura	Se li lliura

Observacions:

Interpretació:	
Datació	Criteri datació

Foto/ Diapo:	<input type="checkbox"/> Recull mostres	Tipus de mostra:

Població/ Terme municipal:		Àrea arqueològica/ Jaciment		UE
BARCELONA		TRAM LAV SANTS-SAGRERA CODI M.H.C.B. 086/08		7026
Zona/ àmbit	Sector	Definició		
TORRE DEL FANG	7	NEGATIVA: forat de pal		

Comp. geològica	Comp. orgànica	Comp. artificial
Posició	Dimensions	Orientació
Tamany	Consistència/ Compactació	Color

	Màximes	Minimes	Orientació pendent
Cotes superiors		-	
			Potència

Igual a	En contacte
Cobreix	Cobert per
Farceix	Farcit per 7027
Talla 7021	Tallat per
Recolza	Se li recolza
Es lliura	Se li lliura

Observacions:

Interpretació:	
Datació	Criteri datació

Foto/ Diapo:	<input type="checkbox"/> Recull mostres	Tipus de mostra:

Població/ Terme municipal:		Àrea arqueològica/ Jaciment		UE
BARCELONA		TRAM LAV SANTS-SAGRERA CODI M.H.C.B. 086/08		7027
Zona/ àmbit	Sector	Definició		
TORRE DEL FANG	7	FARCIMENT		

Comp. geològica	Comp. orgànica	Comp. artificial
TERRA		
Posició	Dimensions	Orientació
Tamany	Consistència/ Compactació	Color
SORRA (0'02-2 mm.)	ARGILOSA	MARRO

	Màximes	Minimes	Orientació pendent
Cotes superiors		-	
			Potència

Igual a	En contacte
Cobreix 7021	Cobert per 7017
Farceix 7026	Farcit per
Talla	Tallat per
Recolza	Se li recolza
Es lliura	Se li lliura

Observacions:
Argila marró, poc compacte i humida.

Interpretació:	
Datació	Criteri datació

Foto/ Diapo.	<input type="checkbox"/> Recull mostres	Tipus de mostra:

Població/ Terme municipal:		Àrea arqueològica/ Jaciment		UE
BARCELONA		TRAM LAV SANTS-SAGRERA CODI M.H.C.B. 086/08		7028
Zona/ àmbit	Sector	Definició		
TORRE DEL FANG	7	NEGATIVA: retall		

Comp. geològica	Comp. orgànica	Comp. artificial
Posició	Dimensions	Orientació
Tamany	Consistència/ Compactació	Color

	Màximes	Minimes	Orientació pendent
Cotes superiors		-	
			Potència

Igual a	En contacte
Cobreix	Cobert per
Farceix	Farcit per 7008
Talla 7010,7017,7022	Tallat per
Recolza	Se li recolza
Es lliura	Se li lliura

Observacions:
Retall d'amortització de les estructures.

Interpretació:	
Datació	Criteri datació

Foto/ Diapo.	<input type="checkbox"/> Recull mostres	Tipus de mostra:

Població/ Terme municipal:		Àrea arqueològica/ Jaciment		UE
BARCELONA		TRAM LAV SANTS-SAGRERA CODI M.H.C.B. 086/08		8001
Zona/ àmbit	Sector	Definició		
TORRE DEL FANG	8	NIVELL D'ÚS: paviment		

Comp. geològica	Comp. orgànica	Comp. artificial
TERRA + PEDRES		
Posició	Dimensions	Orientació
Tamany	Consistència/ Compactació	Color

	Màximes	Minimes	Orientació pendent
Cotes superiors		-	
			Potència

Igual a	En contacte
Cobreix ⁸⁰⁰²	Cobert per
Farceix	Farcit per
Talla	Tallat per
Recolza	Se li recolza
Es lliura	Se li lliura

Observacions:
Nivell d'ús actual. Llambordes lligats amb terra.

Interpretació:	
Datació	Criteri datació

Foto/ Diapo:	<input type="checkbox"/> Recull mostres	Tipus de mostra:

Població/ Terme municipal:		Àrea arqueològica/ Jaciment		UE
BARCELONA		TRAM LAV SANTS-SAGRERA CODI M.H.C.B. 086/08		8002
Zona/ àmbit	Sector	Definició		
TORRE DEL FANG	8	ESTRAT: de preparació		

Comp. geològica	Comp. orgànica	Comp. artificial
TERRA + GRAVA		RESTES DE MATERIAL CONSTRUCTIU
Posició	Dimensions	Orientació
Tamany	Consistència/ Compactació	Color

	Màximes	Minimes	Orientació pendent
Cotes superiors		-	
			Potència

Igual a	En contacte
Cobreix ^{8003,8004,8005,8009,8010,8012,8014,8015}	Cobert per
Farceix	Farcit per
Talla	Tallat per
Recolza	Se li recolza
Es lliura	Se li lliura

Observacions:
Estrat molt heterogèni, amb bossades de grava, sorra, argila barrejades amb material constructiu i plàstics.

Interpretació:	
Datació	Criteri datació

Foto/ Diapo:	<input type="checkbox"/> Recull mostres	Tipus de mostra:

Població/ Terme municipal:		Àrea arqueològica/ Jaciment		UE
BARCELONA		TRAM LAV SANTS-SAGRERA CODI M.H.C.B. 086/08		8003
Zona/ àmbit	Sector	Definició		
TORRE DEL FANG	8	ESTRAT		
Comp. geològica	Comp. orgànica	Comp. artificial		
TERRA + PEDRES				
Posició	Dimensions	Orientació		
Tamany	Consistència/ Compactació	Color		
SORRA (0'02-2 mm.)	ARGILOSA	VERMELLÓS		
Cotes superiors		Màximes	Minimes	Orientació pendent
Potència				
Igual a	En contacte			
Cobreix 8008,8013	Cobert per 8002			
Farceix	Farcit per			
Talla	Tallat per 8006,8011			
Recolza	Se li recolza			
Es lliura	Se li lliura			
Observacions:				
Interpretació:				
Datació		Criteri datació		
Foto/ Diapo.	<input type="checkbox"/> Recull mostres	Tipus de mostra:		

Població/ Terme municipal:		Àrea arqueològica/ Jaciment		UE
BARCELONA		TRAM LAV SANTS-SAGRERA CODI M.H.C.B. 086/08		8004
Zona/ àmbit	Sector	Definició		
TORRE DEL FANG	8	ESTRUCTURA: base claveguera		
Comp. geològica	Comp. orgànica	Comp. artificial		
		FORMIGÓ + MAONS		
Posició	Dimensions	Orientació		
Tamany	Consistència/ Compactació	Color		
Cotes superiors		Màximes	Minimes	Orientació pendent
Potència				
Igual a	En contacte 8005			
Cobreix 8013	Cobert per 8002			
Farceix 8022	Farcit per 8021			
Talla	Tallat per			
Recolza	Se li recolza			
Es lliura	Se li lliura			
Observacions: Te les parets i la solera de formigó i la coberta de maons de 30 x 15 x 4,5 cm.				
Interpretació:				
Datació		Criteri datació		
Foto/ Diapo.	<input type="checkbox"/> Recull mostres	Tipus de mostra:		

Població/ Terme municipal:		Àrea arqueològica/ Jaciment		UE
BARCELONA		TRAM LAV SANTS-SAGRERA CODI M.H.C.B. 086/08		8005
Zona/ àmbit	Sector	Definició		
TORRE DEL FANG	8	ESTRUCTURA: base claveguera		

Comp. geològica	Comp. orgànica	Comp. artificial
PEDRES		FORMIGÓ
Posició	Dimensions	Orientació
Tamany	Consistència/ Compactació	Color

Cotes superiors		Màximes	Minimes	Orientació pendent
Potència				

Igual a	En contacte
Cobreix 8013	Cobert per 8004
Farceix 8006	Farcit per 8018
Talla	Tallat per
Recolza	Se li recolza 8015
Es lliura	Se li lliura

Observacions:
Les parets i la solera son de formigó i la coberta de pedra.

Interpretació:

Datació Criteri datació

Foto/ Diapo: Recull mostres Tipus de mostra:

Població/ Terme municipal:		Àrea arqueològica/ Jaciment		UE
BARCELONA		TRAM LAV SANTS-SAGRERA CODI M.H.C.B. 086/08		8006
Zona/ àmbit	Sector	Definició		
TORRE DEL FANG	8	NEGATIVA: rasa		

Comp. geològica	Comp. orgànica	Comp. artificial
Posició	Dimensions	Orientació
Tamany	Consistència/ Compactació	Color

Cotes superiors		Màximes	Minimes	Orientació pendent
Potència				

Igual a	En contacte
Cobreix	Cobert per
Farceix	Farcit per 8005,8014
Talla 8003,8008,8009,8010,8012,800123	Tallat per
Recolza	Se li recolza
Es lliura	Se li lliura

Observacions:

Interpretació:
Rasa de la claveguera UE 8005.

Datació Criteri datació

Foto/ Diapo: Recull mostres Tipus de mostra:

Població/ Terme municipal:		Àrea arqueològica/ Jaciment		UE
BARCELONA		TRAM LAV SANTS-SAGRERA CODI M.H.C.B. 086/08		8007
Zona/ àmbit	Sector	Definició		
TORRE DEL FANG	8	NEGATIVA: retall		

Comp. geològica	Comp. orgànica	Comp. artificial
Posició	Dimensions	Orientació
Tamany	Consistència/ Compactació	Color

Cotes superiors		Màximes	Minimes	Orientació pendent
Potència				

Igual a	En contacte
Cobreix	Cobert per
Farceix	Farcit per 8008
Talla 8013	Tallat per
Recolza	Se li recolza
Es lliura	Se li lliura

Observacions:
Retall allargat.

Interpretació:	
Datació	Criteri datació

Foto/ Diapo:	<input type="checkbox"/> Recull mostres	Tipus de mostra:

Població/ Terme municipal:		Àrea arqueològica/ Jaciment		UE
BARCELONA		TRAM LAV SANTS-SAGRERA CODI M.H.C.B. 086/08		8008
Zona/ àmbit	Sector	Definició		
TORRE DEL FANG	8	FARCIMENT		

Comp. geològica	Comp. orgànica	Comp. artificial
TERRA + GRAVA		
Posició	Dimensions	Orientació
Tamany	Consistència/ Compactació	Color
SORRA (0'02-2 mm.)	NORMAL	MARRO

Cotes superiors		Màximes	Minimes	Orientació pendent
Potència				

Igual a	En contacte
Cobreix 8013	Cobert per 8003
Farceix 8007	Farcit per
Talla	Tallat per 8006
Recolza	Se li recolza
Es lliura	Se li lliura

Observacions:

Interpretació:	
Datació	Criteri datació

Foto/ Diapo:	<input type="checkbox"/> Recull mostres	Tipus de mostra:

Població/ Terme municipal:		Àrea arqueològica/ Jaciment		UE
BARCELONA		TRAM LAV SANTS-SAGRERA CODI M.H.C.B. 086/08		8009
Zona/ àmbit	Sector	Definició		
TORRE DEL FANG	8	ESTRUCTURA: Dipòsit		

Comp. geològica	Comp. orgànica	Comp. artificial
PEDRES		MORTER DE CALÇ
Posició	Dimensions	Orientació
Tamany	Consistència/ Compactació	Color
		ROSAT

Cotes superiors		Màximes	Minimes	Orientació pendent
Potència				

Igual a	En contacte
Cobreix 8013	Cobert per 8002
Farceix 8011	Farcit per 8010,8016
Talla	Tallat per 8006
Recolza	Se li recolza
Es lliura	Se li lliura

Observacions:

Interpretació:	
Datació	Criteri datació

Foto/ Diapo.	<input type="checkbox"/> Recull mostres	Tipus de mostra:

Població/ Terme municipal:		Àrea arqueològica/ Jaciment		UE
BARCELONA		TRAM LAV SANTS-SAGRERA CODI M.H.C.B. 086/08		8010
Zona/ àmbit	Sector	Definició		
TORRE DEL FANG	8	FARCIMENT		

Comp. geològica	Comp. orgànica	Comp. artificial
TERRA		
Posició	Dimensions	Orientació
Tamany	Consistència/ Compactació	Color
SORRA (0'02-2 mm.)	SOLTA	GRIS

Cotes superiors		Màximes	Minimes	Orientació pendent
Potència				

Igual a	En contacte
Cobreix 8016	Cobert per 8002
Farceix 8009	Farcit per
Talla	Tallat per 8006
Recolza	Se li recolza
Es lliura	Se li lliura

Observacions:

Interpretació:	
Datació	Criteri datació

Foto/ Diapo.	<input type="checkbox"/> Recull mostres	Tipus de mostra:

Població/ Terme municipal:		Àrea arqueològica/ Jaciment		UE
BARCELONA		TRAM LAV SANTS-SAGRERA CODI M.H.C.B. 086/08		8011
Zona/ àmbit	Sector	Definició		
TORRE DEL FANG	8	NEGATIVA: rasa		

Comp. geològica	Comp. orgànica	Comp. artificial
Posició	Dimensions	Orientació
Tamany	Consistència/ Compactació	Color

	Màximes	Minimes	Orientació pendent
Cotes superiors		-	
			Potència

Igual a	En contacte
Cobreix	Cobert per
Farceix	Farcit per 8009,8012
Talla 8013	Tallat per
Recolza	Se li recolza
Es lliura	Se li lliura

Observacions:

Interpretació:	
Rasa del dipòsit UE 8009.	
Datació	Criteri datació

Foto/ Diapo:	<input type="checkbox"/> Recull mostres	Tipus de mostra:

Població/ Terme municipal:		Àrea arqueològica/ Jaciment		UE
BARCELONA		TRAM LAV SANTS-SAGRERA CODI M.H.C.B. 086/08		8012
Zona/ àmbit	Sector	Definició		
TORRE DEL FANG	8	FARCIMENT		

Comp. geològica	Comp. orgànica	Comp. artificial
TERRA		
Posició	Dimensions	Orientació
Tamany	Consistència/ Compactació	Color
SORRA (0'02-2 mm.)	COMPACTA	MARRO

	Màximes	Minimes	Orientació pendent
Cotes superiors		-	
			Potència

Igual a	En contacte
Cobreix 8013	Cobert per 8002
Farceix 8011	Farcit per
Talla	Tallat per 8006
Recolza	Se li recolza
Es lliura	Se li lliura

Observacions:

Interpretació:	
Datació	Criteri datació

Foto/ Diapo:	<input type="checkbox"/> Recull mostres	Tipus de mostra:

Població/ Terme municipal:		Àrea arqueològica/ Jaciment		UE
BARCELONA		TRAM LAV SANTS-SAGRERA CODI M.H.C.B. 086/08		8013
Zona/ àmbit	Sector	Definició		
TORRE DEL FANG	8	ESTRAT		
Comp. geològica	Comp. orgànica	Comp. artificial		
TERRA				
Posició	Dimensions	Orientació		
Tamany	Consistència/ Compactació	Color		
SORRA (0'02-2 mm.)	COMPACTA	VERMELLÓS		
Cotes superiors		Màximes	Minimes	Orientació pendent
Potència				
Igual a	En contacte			
Cobreix 8020	Cobert per 8003,8004,8005,8008,8009,8014,8015			
Farceix	Farcit per			
Talla	Tallat per 8006,8007,8011,8019,8022			
Recolza	Se li recolza			
Es lliura	Se li lliura			
Observacions:				
Interpretació:				
Datació		Criteri datació		
Foto/ Diapo.	<input type="checkbox"/> Recull mostres	Tipus de mostra:		

Població/ Terme municipal:		Àrea arqueològica/ Jaciment		UE
BARCELONA		TRAM LAV SANTS-SAGRERA CODI M.H.C.B. 086/08		8014
Zona/ àmbit	Sector	Definició		
TORRE DEL FANG	8	FARCIMENT		
Comp. geològica	Comp. orgànica	Comp. artificial		
		FORMIGÓ		
Posició	Dimensions	Orientació		
Tamany	Consistència/ Compactació	Color		
Cotes superiors		Màximes	Minimes	Orientació pendent
Potència				
Igual a	En contacte			
Cobreix 8013	Cobert per 8002			
Farceix 8006	Farcit per			
Talla	Tallat per			
Recolza	Se li recolza			
Es lliura	Se li lliura			
Observacions:				
Interpretació: Farciment de la rasa UE 8006.				
Datació		Criteri datació		
Foto/ Diapo.	<input type="checkbox"/> Recull mostres	Tipus de mostra:		

Població/ Terme municipal:		Àrea arqueològica/ Jaciment		UE
BARCELONA		TRAM LAV SANTS-SAGRERA CODI M.H.C.B. 086/08		8015
Zona/ àmbit	Sector	Definició		
TORRE DEL FANG	8	ESTRUCTURA: base claveguera		

Comp. geològica	Comp. orgànica	Comp. artificial
		TOTXOS
Posició	Dimensions	Orientació
Tamany	Consistència/ Compactació	Color

Cotes superiors		Màximes	Minimes	Orientació pendent
		-		
Potència				

Igual a	En contacte
Cobreix ⁸⁰¹³	Cobert per ⁸⁰⁰²
Farceix	Farcit per
Talla	Tallat per
Recolza	Se li recolza
Es lliura	Se li lliura

Observacions:
Construïda amb totxos de 15 x 30 x 4 cm.

Interpretació:	
Reparació de la claveguera UE:8005.	
Datació	Criteri datació

Foto/ Diapo.	<input type="checkbox"/> Recull mostres	Tipus de mostra:

Població/ Terme municipal:		Àrea arqueològica/ Jaciment		UE
BARCELONA		TRAM LAV SANTS-SAGRERA CODI M.H.C.B. 086/08		8016
Zona/ àmbit	Sector	Definició		
TORRE DEL FANG	8	NIVELL D'ÚS: paviment		

Comp. geològica	Comp. orgànica	Comp. artificial
		RAJOLS
Posició	Dimensions	Orientació
Tamany	Consistència/ Compactació	Color

Cotes superiors		Màximes	Minimes	Orientació pendent
		-		
Potència				

Igual a	En contacte
Cobreix ⁸⁰¹⁷	Cobert per ⁸⁰¹⁰
Farceix	Farcit per
Talla	Tallat per
Recolza	Se li recolza
Es lliura	Se li lliura

Observacions:
Format per rajoles de 24 x 23 x 3 cm., que han estat remogudes pel pes de la terra.

Interpretació:	
Paviment de dipòsit.	
Datació	Criteri datació

Foto/ Diapo.	<input type="checkbox"/> Recull mostres	Tipus de mostra:

Població/ Terme municipal:		Àrea arqueològica/ Jaciment		UE
BARCELONA		TRAM LAV SANTS-SAGRERA CODI M.H.C.B. 086/08		8017
Zona/ àmbit	Sector	Definició		
TORRE DEL FANG	8	FARCIMENT		

Comp. geològica	Comp. orgànica	Comp. artificial
TERRA		RESTES DE MATERIAL CONSTRUCTIU
Posició	Dimensions	Orientació
Tamany	Consistència/ Compactació	Color
SORRA (0'02-2 mm.)	SOLTA	GRIS

Cotes superiors		Màximes	Minimes	Orientació pendent
	-			
Potència				

Igual a	En contacte
Cobreix	Cobert per 8016
Farceix 8019	Farcit per
Talla	Tallat per
Recolza	Se li recolza
Es lliura	Se li lliura

Observacions:

Interpretació:

Datació Criteri datació

Foto/ Diapo. Recull mostres Tipus de mostra:

Població/ Terme municipal:		Àrea arqueològica/ Jaciment		UE
BARCELONA		TRAM LAV SANTS-SAGRERA CODI M.H.C.B. 086/08		8018
Zona/ àmbit	Sector	Definició		
TORRE DEL FANG	8	FARCIMENT		

Comp. geològica	Comp. orgànica	Comp. artificial
TERRA		
Posició	Dimensions	Orientació
Tamany	Consistència/ Compactació	Color
SORRA (0'02-2 mm.)	NORMAL	MARRO

Cotes superiors		Màximes	Minimes	Orientació pendent
	-			
Potència				

Igual a	En contacte
Cobreix	Cobert per
Farceix 8005	Farcit per
Talla	Tallat per
Recolza	Se li recolza
Es lliura	Se li lliura

Observacions:

Interpretació:

Datació Criteri datació

Foto/ Diapo. Recull mostres Tipus de mostra:

Població/ Terme municipal:		Àrea arqueològica/ Jaciment		UE
BARCELONA		TRAM LAV SANTS-SAGRERA CODI M.H.C.B. 086/08		8019
Zona/ àmbit	Sector	Definició		
TORRE DEL FANG	8	NEGATIVA: retall		
Comp. geològica	Comp. orgànica	Comp. artificial		
Posició	Dimensions	Orientació		
	107 x 115 cm.			
Tamany	Consistència/ Compactació	Color		
Cotes superiors		Màximes	Minimes	Orientació pendent
		-		
Potència				
Igual a	En contacte			
Cobreix	Cobert per			
Farceix	Farcit per		8017	
Talla	Tallat per		8013,8020	
Recolza	Se li recolza			
Es lliura	Se li lliura			
Observacions:				
Es de planta quadrangular i sense obra.				
Interpretació:				
Pou?, diòsit?				
Datació		Criteri datació		
Foto/ Diapo. <input type="checkbox"/> Recull mostres Tipus de mostra: <input type="checkbox"/>				

Població/ Terme municipal:		Àrea arqueològica/ Jaciment		UE
BARCELONA		TRAM LAV SANTS-SAGRERA CODI M.H.C.B. 086/08		8020
Zona/ àmbit	Sector	Definició		
TORRE DEL FANG	8	GEOLÒGIC		
Comp. geològica	Comp. orgànica	Comp. artificial		
TERRA				
Posició	Dimensions	Orientació		
Tamany	Consistència/ Compactació	Color		
SORRA (0'02-2 mm.)	ARGILOSA	VERMELLÓS		
Cotes superiors		Màximes	Minimes	Orientació pendent
		-		
Potència				
Igual a	En contacte			
Cobreix	Cobert per		8013	
Farceix	Farcit per			
Talla	Tallat per		8019	
Recolza	Se li recolza			
Es lliura	Se li lliura			
Observacions:				
Interpretació:				
Datació		Criteri datació		
Foto/ Diapo. <input type="checkbox"/> Recull mostres Tipus de mostra: <input type="checkbox"/>				

Població/ Terme municipal:		Àrea arqueològica/ Jaciment		UE
BARCELONA		TRAM LAV SANTS-SAGRERA CODI M.H.C.B. 086/08		8021
Zona/ àmbit	Sector	Definició		
TORRE DEL FANG	8	FARCIMENT		

Comp. geològica	Comp. orgànica	Comp. artificial
TERRA		
Posició	Dimensions	Orientació
Tamany	Consistència/ Compactació	Color
SORRA (0'02-2 mm.)	NORMAL	MARRO

Cotes superiors		Orientació pendent	
	Màximes - Mínimes		
Potència			

Igual a	En contacte
Cobreix	Cobert per
Farceix ⁸⁰⁰⁴	Farcit per
Talla	Tallat per
Recolza	Se li recolza
Es lliura	Se li lliura

Observacions:

Interpretació:
Farciment de la claveguera UE 8004.

Datació Criteri datació

Foto/ Diapo. Recull mostres Tipus de mostra:

Població/ Terme municipal:		Àrea arqueològica/ Jaciment		UE
BARCELONA		TRAM LAV SANTS-SAGRERA CODI M.H.C.B. 086/08		8022
Zona/ àmbit	Sector	Definició		
TORRE DEL FANG	8	NEGATIVA: rasa		

Comp. geològica	Comp. orgànica	Comp. artificial
Posició	Dimensions	Orientació
Tamany	Consistència/ Compactació	Color

Cotes superiors		Orientació pendent	
	Màximes - Mínimes		
Potència			

Igual a	En contacte
Cobreix	Cobert per
Farceix	Farcit per ⁸⁰⁰⁴
Talla ⁸⁰¹³	Tallat per
Recolza	Se li recolza
Es lliura	Se li lliura

Observacions:

Interpretació:
Rasa de la claveguera UE 8004.

Datació Criteri datació

Foto/ Diapo. Recull mostres Tipus de mostra:

Població/ Terme municipal:		Àrea arqueològica/ Jaciment		UE
BARCELONA		TRAM LAV SANTS-SAGRERA CODI M.H.C.B. 086/08		9001
Zona/ àmbit	Sector	Definició		
TORRE DEL FANG	9	ESTRAT		

Comp. geològica	Comp. orgànica	Comp. artificial
TERRA		RESTES DE MATERIAL CONSTRUCTIU
Posició	Dimensions	Orientació
Tamany	Consistència/ Compactació	Color
SORRA (0'02-2 mm.)	ARGILOSA	MARRO

Cotes superiors		Màximes	Minimes	Orientació pendent
		-		
Potència				

Igual a	En contacte
Cobreix 9003,9011	Cobert per
Farceix	Farcit per
Talla	Tallat per
Recolza	Se li recolza
Es lliura	Se li lliura

Observacions:

Interpretació:	
Estrat superficial.	
Datació	Criteri datació

Foto/ Diapo.	<input type="checkbox"/> Recull mostres	Tipus de mostra:

Població/ Terme municipal:		Àrea arqueològica/ Jaciment		UE
BARCELONA		TRAM LAV SANTS-SAGRERA CODI M.H.C.B. 086/08		9002
Zona/ àmbit	Sector	Definició		
TORRE DEL FANG	9	ESTRAT		

Comp. geològica	Comp. orgànica	Comp. artificial
TERRA		
Posició	Dimensions	Orientació
Tamany	Consistència/ Compactació	Color
SORRA (0'02-2 mm.)	ARGILOSA	MARRO

Cotes superiors		Màximes	Minimes	Orientació pendent
		-		
Potència				

Igual a	En contacte
Cobreix 9013	Cobert per 9001
Farceix	Farcit per
Talla	Tallat per 9004,9006,9009,9014
Recolza	Se li recolza
Es lliura	Se li lliura

Observacions:

Interpretació:	
Datació	Criteri datació

Foto/ Diapo.	<input type="checkbox"/> Recull mostres	Tipus de mostra:

Població/ Terme municipal:		Àrea arqueològica/ Jaciment		UE
BARCELONA		TRAM LAV SANTS-SAGRERA CODI M.H.C.B. 086/08		9003
Zona/ àmbit	Sector	Definició		
TORRE DEL FANG	9	ESTRUCTURA		

Comp. geològica	Comp. orgànica	Comp. artificial
PEDRES PETITES		MORTER BARREJAT AMB SORRA
Posició	Dimensions	Orientació
Tamany	Consistència/ Compactació	Color

Cotes superiors		Màximes	Minimes	Orientació pendent
Potència				

Igual a	En contacte
Cobreix	Cobert per 9001
Farceix 9004	Farcit per
Talla	Tallat per
Recolza	Se li recolza 9005
Es lliura	Se li lliura

Observacions:

Interpretació:
Fonamentació d'un tancament.

Datació Criteri datació

Foto/ Diapo: Recull mostres Tipus de mostra:

Població/ Terme municipal:		Àrea arqueològica/ Jaciment		UE
BARCELONA		TRAM LAV SANTS-SAGRERA CODI M.H.C.B. 086/08		9004
Zona/ àmbit	Sector	Definició		
TORRE DEL FANG	9	NEGATIVA: rasa		

Comp. geològica	Comp. orgànica	Comp. artificial
Posició	Dimensions	Orientació
Tamany	Consistència/ Compactació	Color

Cotes superiors		Màximes	Minimes	Orientació pendent
Potència				

Igual a	En contacte
Cobreix	Cobert per
Farceix	Farcit per 9003
Talla 9002	Tallat per
Recolza	Se li recolza
Es lliura	Se li lliura

Observacions:

Interpretació:
Rasa de l'estructura UE 9003.

Datació Criteri datació

Foto/ Diapo: Recull mostres Tipus de mostra:

Població/ Terme municipal:		Àrea arqueològica/ Jaciment		UE
BARCELONA		TRAM LAV SANTS-SAGRERA CODI M.H.C.B. 086/08		9005
Zona/ àmbit	Sector	Definició		
TORRE DEL FANG	9	ESTRUCTURA: base pou		
Comp. geològica	Comp. orgànica	Comp. artificial		
Posició	Dimensions	Orientació		
Tamany	Consistència/ Compactació	Color		
Cotes superiors		Màximes	Minimes	Orientació pendent
Potència				
Igual a	En contacte			
Cobreix	Cobert per		9010	
Farceix	9005, 9007	Farcit per		
Talla	Tallat per			
Recolza	9003	Se li recolza		
Es lliura	Se li lliura			
Observacions:				
Pou / Sínia.				
Interpretació:				
Datació		Criteri datació		
Foto/ Diapo. <input type="checkbox"/> Recull mostres Tipus de mostra: <input type="checkbox"/>				

Població/ Terme municipal:		Àrea arqueològica/ Jaciment		UE
BARCELONA		TRAM LAV SANTS-SAGRERA CODI M.H.C.B. 086/08		9006
Zona/ àmbit	Sector	Definició		
TORRE DEL FANG	9	NEGATIVA: rasa		
Comp. geològica	Comp. orgànica	Comp. artificial		
Posició	Dimensions	Orientació		
Tamany	Consistència/ Compactació	Color		
Cotes superiors		Màximes	Minimes	Orientació pendent
Potència				
Igual a	En contacte			
Cobreix	Cobert per		9005	
Farceix	Farcit per		9002	
Talla	Tallat per			
Recolza	Se li recolza			
Es lliura	Se li lliura			
Observacions:				
Interpretació:				
Datació		Criteri datació		
Foto/ Diapo. <input type="checkbox"/> Recull mostres Tipus de mostra: <input type="checkbox"/>				

Població/ Terme municipal:		Àrea arqueològica/ Jaciment		UE
BARCELONA		TRAM LAV SANTS-SAGRERA CODI M.H.C.B. 086/08		9007
Zona/ àmbit	Sector	Definició		
TORRE DEL FANG	9	FARCIMENT		
Comp. geològica	Comp. orgànica	Comp. artificial		
TERRA		RESTES DE MATERIAL CONSTRUCTIU		
Posició	Dimensions	Orientació		
Tamany	Consistència/ Compactació	Color		
SORRA (0'02-2 mm.)	ARGILOSA	MARRO		
Cotes superiors		Màximes	Minimes	Orientació pendent
Potència				
Igual a	En contacte			
Cobreix	Cobert per		9010	
Farceix	9005	Farcit per		
Talla	Tallat per			
Recolza	Se li recolza			
Es lliura	Se li lliura			
Observacions:				
Interpretació:				
Datació		Criteri datació		
Foto/ Diapo.	<input type="checkbox"/> Recull mostres	Tipus de mostra:		

Població/ Terme municipal:		Àrea arqueològica/ Jaciment		UE
BARCELONA		TRAM LAV SANTS-SAGRERA CODI M.H.C.B. 086/08		9008
Zona/ àmbit	Sector	Definició		
TORRE DEL FANG	9	ESTRUCTURA		
Comp. geològica	Comp. orgànica	Comp. artificial		
Posició	Dimensions	Orientació		
Tamany	Consistència/ Compactació	Color		
Cotes superiors		Màximes	Minimes	Orientació pendent
Potència				
Igual a	En contacte			
Cobreix	Cobert per			
Farceix	9009	Farcit per		
Talla	Tallat per			
Recolza	Se li recolza			
Es lliura	Se li lliura			
Observacions:				
Interpretació: Cisterna de WC moderna.				
Datació		Criteri datació		
Foto/ Diapo.	<input type="checkbox"/> Recull mostres	Tipus de mostra:		

Població/ Terme municipal:		Àrea arqueològica/ Jaciment		UE
BARCELONA		TRAM LAV SANTS-SAGRERA CODI M.H.C.B. 086/08		9009
Zona/ àmbit	Sector	Definició		
TORRE DEL FANG	9	NEGATIVA: rasa		
Comp. geològica	Comp. orgànica	Comp. artificial		
Posició	Dimensions	Orientació		
Tamany	Consistència/ Compactació	Color		
Cotes superiors		Màximes	Minimes	Orientació pendent
Potència				
Igual a	En contacte			
Cobreix	Cobert per			
Farceix	Farcit per		9008	
Talla	Tallat per			
			9002	
Recolza	Se li recolza			
Es lliura	Se li lliura			
Observacions:				
Interpretació:				
Rasa de la cisterna de WC UE 9008.				
Datació		Criteri datació		
Foto/ Diapo.		<input type="checkbox"/> Recull mostres	Tipus de mostra:	

Població/ Terme municipal:		Àrea arqueològica/ Jaciment		UE
BARCELONA		TRAM LAV SANTS-SAGRERA CODI M.H.C.B. 086/08		9010
Zona/ àmbit	Sector	Definició		
TORRE DEL FANG	9	ESTRAT		
Comp. geològica	Comp. orgànica	Comp. artificial		
TERRA	CARBONS (presència mitja)			
Posició	Dimensions	Orientació		
Tamany	Consistència/ Compactació	Color		
SORRA (0'02-2 mm.)	NORMAL	GRIS		
Cotes superiors		Màximes	Minimes	Orientació pendent
Potència				
Igual a	En contacte			
Cobreix	Cobert per		9002,9005,9007,9015	
Farceix	Farcit per		9009,9012	
Talla	Tallat per			
Recolza	Se li recolza			
Es lliura	Se li lliura			
Observacions:				
Interpretació:				
Datació		Criteri datació		
Foto/ Diapo.		<input type="checkbox"/> Recull mostres	Tipus de mostra:	

Població/ Terme municipal:		Àrea arqueològica/ Jaciment		UE
BARCELONA		TRAM LAV SANTS-SAGRERA CODI M.H.C.B. 086/08		9011
Zona/ àmbit	Sector	Definició		
TORRE DEL FANG	9	ESTRAT		

Comp. geològica	Comp. orgànica	Comp. artificial
		FORMIGÓ
Posició	Dimensions	Orientació
Tamany	Consistència/ Compactació	Color

Cotes superiors		Màximes	Minimes	Orientació pendent
Potència				

Igual a	En contacte
Cobreix ⁹⁰¹²	Cobert per ⁹⁰⁰¹
Farceix	Farcit per
Talla	Tallat per
Recolza	Se li recolza
Es lliura	Se li lliura

Observacions:

Interpretació:	
Datació	Criteri datació

Foto/ Diapo:	<input type="checkbox"/> Recull mostres	Tipus de mostra:

Població/ Terme municipal:		Àrea arqueològica/ Jaciment		UE
BARCELONA		TRAM LAV SANTS-SAGRERA CODI M.H.C.B. 086/08		9012
Zona/ àmbit	Sector	Definició		
TORRE DEL FANG	9	ESTRAT		

Comp. geològica	Comp. orgànica	Comp. artificial
		CIMENT DESFET
Posició	Dimensions	Orientació
Tamany	Consistència/ Compactació	Color
SORRA (0'02-2 mm.)	SOLTA	GRIS

Cotes superiors		Màximes	Minimes	Orientació pendent
Potència				

Igual a	En contacte
Cobreix ⁹⁰¹⁰	Cobert per ⁹⁰¹¹
Farceix	Farcit per
Talla	Tallat per
Recolza	Se li recolza
Es lliura	Se li lliura

Observacions:

Interpretació:	
Datació	Criteri datació

Foto/ Diapo:	<input type="checkbox"/> Recull mostres	Tipus de mostra:

Població/ Terme municipal:		Àrea arqueològica/ Jaciment		UE
BARCELONA		TRAM LAV SANTS-SAGRERA CODI M.H.C.B. 086/08		9013
Zona/ àmbit	Sector	Definició		
TORRE DEL FANG	9	ESTRAT		
Comp. geològica	Comp. orgànica	Comp. artificial		
TERRA				
Posició	Dimensions	Orientació		
Tamany	Consistència/ Compactació	Color		
SORRA (0'02-2 mm.)	COMPACTA	MARRO		
Cotes superiors		Màximes	Minimes	Orientació pendent
			-	
Potència				
Igual a	En contacte			
Cobreix	Cobert per		9002	
Farceix	Farcit per			
Talla	Tallat per		9014	
Recolza	Se li recolza			
Es lliura	Se li lliura			
Observacions:				
Interpretació:				
Datació		Criteri datació		
Foto/ Diapo.	<input type="checkbox"/> Recull mostres	Tipus de mostra:		

Població/ Terme municipal:		Àrea arqueològica/ Jaciment		UE
BARCELONA		TRAM LAV SANTS-SAGRERA CODI M.H.C.B. 086/08		9014
Zona/ àmbit	Sector	Definició		
TORRE DEL FANG	9	NEGATIVA: retall		
Comp. geològica	Comp. orgànica	Comp. artificial		
Posició	Dimensions	Orientació		
Tamany	Consistència/ Compactació	Color		
Cotes superiors		Màximes	Minimes	Orientació pendent
			-	
Potència				
Igual a	En contacte			
Cobreix	Cobert per		9015	
Farceix	Farcit per		9013	
Talla	Tallat per		9002,9013	
Recolza	Se li recolza			
Es lliura	Se li lliura			
Observacions:				
Interpretació:				
Datació		Criteri datació		
Foto/ Diapo.	<input type="checkbox"/> Recull mostres	Tipus de mostra:		

Població/ Terme municipal:		Àrea arqueològica/ Jaciment		UE
BARCELONA		TRAM LAV SANTS-SAGRERA CODI M.H.C.B. 086/08		9015
Zona/ àmbit	Sector	Definició		
TORRE DEL FANG	9	FARCIMENT		
Comp. geològica	Comp. orgànica	Comp. artificial		
TERRA + PEDRES				
Posició	Dimensions	Orientació		
Tamany	Consistència/ Compactació	Color		
SORRA (0'02-2 mm.)	NORMAL	MARRO		
Cotes superiors		Màximes	Minimes	Orientació pendent
Potència				
Igual a	En contacte			
Cobreix	Cobert per		9010	
Farceix	Farcit per		9014	
Talla	Tallat per			
Recolza	Se li recolza			
Es lliura	Se li lliura			
Observacions:				
Interpretació:				
Datació		Criteri datació		
Foto/ Diapo.	<input type="checkbox"/> Recull mostres	Tipus de mostra:		

Població/ Terme municipal:		Àrea arqueològica/ Jaciment		UE
BARCELONA		TRAM LAV SANTS-SAGRERA CODI M.H.C.B. 086/08		10001
Zona/ àmbit	Sector	Definició		
ZONA C/ DEL CLOT	10	NIVELL D'ÚS: paviment		
Comp. geològica	Comp. orgànica	Comp. artificial		
		QUITRÀ		
Posició	Dimensions	Orientació		
Tamany	Consistència/ Compactació	Color		
Cotes superiors		Màximes	Minimes	Orientació pendent
Potència				
Igual a	En contacte			
Cobreix	Cobert per		10002	
Farceix	Farcit per			
Talla	Tallat per			
Recolza	Se li recolza			
Es lliura	Se li lliura			
Observacions:				
Interpretació:				
Datació		Criteri datació		
Foto/ Diapo.	<input type="checkbox"/> Recull mostres	Tipus de mostra:		

Població/ Terme municipal:		Àrea arqueològica/ Jaciment		UE
BARCELONA		TRAM LAV SANTS-SAGRERA CODI M.H.C.B. 086/08		10002
Zona/ àmbit	Sector	Definició		
ZONA C/ DEL CLOT	10	NIVELL D'ÚS: paviment		

Comp. geològica	Comp. orgànica	Comp. artificial
PEDRES		
Posició	Dimensions	Orientació
Tamany	Consistència/ Compactació	Color

	Màximes	Minimes	Orientació pendent
Cotes superiors		-	
			Potència

Igual a	En contacte
Cobreix 10003	Cobert per 10001
Farceix	Farcit per
Talla	Tallat per
Recolza	Se li recolza
Es lliura	Se li lliura

Observacions:
Llambordes.

Interpretació:	
Datació	Criteri datació

Foto/ Diapo.	<input type="checkbox"/> Recull mostres	Tipus de mostra:

Població/ Terme municipal:		Àrea arqueològica/ Jaciment		UE
BARCELONA		TRAM LAV SANTS-SAGRERA CODI M.H.C.B. 086/08		10003
Zona/ àmbit	Sector	Definició		
ZONA C/ DEL CLOT	10	ESTRAT		

Comp. geològica	Comp. orgànica	Comp. artificial
TERRA		
Posició	Dimensions	Orientació
Tamany	Consistència/ Compactació	Color
SORRA (0'02-2 mm.)	NORMAL	MARRO

	Màximes	Minimes	Orientació pendent
Cotes superiors		-	
			Potència

Igual a	En contacte
Cobreix 10004	Cobert per 10002
Farceix	Farcit per
Talla	Tallat per
Recolza	Se li recolza
Es lliura	Se li lliura

Observacions:

Interpretació:	
Datació	Criteri datació

Foto/ Diapo.	<input type="checkbox"/> Recull mostres	Tipus de mostra:

Població/ Terme municipal:		Àrea arqueològica/ Jaciment		UE
BARCELONA		TRAM LAV SANTS-SAGRERA CODI M.H.C.B. 086/08		10004
Zona/ àmbit	Sector	Definició		
ZONA C/ DEL CLOT	10	ESTRAT		
Comp. geològica	Comp. orgànica	Comp. artificial		
TERRA				
Posició	Dimensions	Orientació		
Tamany	Consistència/ Compactació	Color		
SORRA (0'02-2 mm.)	NORMAL	MARRO		
Cotes superiors		Màximes	Minimes	Orientació pendent
Potència				
Igual a	En contacte			
Cobreix 10005	Cobert per 10003			
Farceix	Farcit per			
Talla	Tallat per			
Recolza	Se li recolza			
Es lliura	Se li lliura			
Observacions:				
Farciment heterogeni.				
Interpretació:				
Datació		Criteri datació		
Foto/ Diapo. <input type="checkbox"/> Recull mostres Tipus de mostra: <input type="checkbox"/>				

Població/ Terme municipal:		Àrea arqueològica/ Jaciment		UE
BARCELONA		TRAM LAV SANTS-SAGRERA CODI M.H.C.B. 086/08		10005
Zona/ àmbit	Sector	Definició		
ZONA C/ DEL CLOT	10	ESTRAT		
Comp. geològica	Comp. orgànica	Comp. artificial		
TERRA				
Posició	Dimensions	Orientació		
Tamany	Consistència/ Compactació	Color		
SORRA (0'02-2 mm.)				
Cotes superiors		Màximes	Minimes	Orientació pendent
Potència				
Igual a	En contacte			
Cobreix 10006	Cobert per 10004			
Farceix	Farcit per			
Talla	Tallat per			
Recolza	Se li recolza			
Es lliura	Se li lliura			
Observacions:				
Sorra barrejada amb fang.				
Interpretació:				
Datació		Criteri datació		
Foto/ Diapo. <input type="checkbox"/> Recull mostres Tipus de mostra: <input type="checkbox"/>				

Població/ Terme municipal:		Àrea arqueològica/ Jaciment		UE
BARCELONA		TRAM LAV SANTS-SAGRERA CODI M.H.C.B. 086/08		10006
Zona/ àmbit	Sector	Definició		
ZONA C/ DEL CLOT	10	ESTRAT		
Comp. geològica	Comp. orgànica	Comp. artificial		
TERRA + GRAVA	CARBONS (presència <small>leucocesa</small>)			
Posició	Dimensions	Orientació		
Tamany	Consistència/ Compactació	Color		
SORRA (0'02-2 mm.)	NORMAL	VERMELLÓS		
Cotes superiors		Màximes	Minimes	Orientació pendent
			-	
Potència				
Igual a	En contacte			
Cobreix 10007	Cobert per 10005			
Farceix	Farcit per			
Talla	Tallat per			
Recolza	Se li recolza			
Es lliura	Se li lliura			
Observacions:				
Interpretació:				
Datació				
		Criteri datació		
Foto/ Diapo.				
<input type="checkbox"/> Recull mostres Tipus de mostra:				

Població/ Terme municipal:		Àrea arqueològica/ Jaciment		UE
BARCELONA		TRAM LAV SANTS-SAGRERA CODI M.H.C.B. 086/08		10007
Zona/ àmbit	Sector	Definició		
ZONA C/ DEL CLOT	10	ESTRAT		
Comp. geològica	Comp. orgànica	Comp. artificial		
TERRA				
Posició	Dimensions	Orientació		
Tamany	Consistència/ Compactació	Color		
LLIM (0,002-0,02 mm.)	COMPACTA	MARRO		
Cotes superiors		Màximes	Minimes	Orientació pendent
			-	
Potència				
Igual a	En contacte			
Cobreix	Cobert per 10006			
Farceix	Farcit per			
Talla	Tallat per			
Recolza	Se li recolza			
Es lliura	Se li lliura			
Observacions:				
Interpretació:				
Llims estèrils.				
Datació				
		Criteri datació		
Foto/ Diapo.				
<input type="checkbox"/> Recull mostres Tipus de mostra:				

Població/ Terme municipal:		Àrea arqueològica/ Jaciment		UE
BARCELONA (El Barcelonès)		TRAM LAV SANTS-SAGRERA Codi MHCB 086/08		50137
Zona/ àmbit	Sector	Definició		
TORRE DEL FANG	5	ESTRUCTURA: mur		

Comp. geològica	Comp. orgànica	Comp. artificial
		MORTER BARREJAT AMB SORRA + TOTXOS MASSISSOS
Posició	Dimensions	Orientació
Tamany	Consistència/ Compactació	Color

	Màximes	Minimes	Orientació pendent
Cotes superiors		-	
			Potència

Igual a	En contacte
Cobreix	Cobert per
Farceix	Farcit per
Talla	Tallat per
Recolza	Se li recolza
Es lliura	Se li lliura

Observacions:

Interpretació:	
Datació	Criteri datació

Foto/ Diapo.	<input type="checkbox"/> Recull mostres	Tipus de mostra:

Intervenció arqueològica

LAV Sants – Espronceda/Torre del Fang (086/08)
Barcelona, Barcelonès

ANNEX 7. INVENTARI DE MATERIALS ARQUEOLÒGICS

INVENTARI DE MATERIALS:

Intervenció arqueològica al tram LAV entre Sants i Sagrera

Codi 086/08

UE	Nº	PRODUCCIÓ	FORMA	TIPOLOGIA	INF.	VORES	BASES	NANCES	ALTRES	TÈCNICA	ACABAT	ACABAT	Nº	Nº	CRONOLOGIA	OBSERVACIONS
INV.											INTERN	EXTERN	MINIM	TIPOL.		
1006	1	14102	PAT		1	1				TO	VI		1	1	1400- 1630	Decoracio amb cercles concèntrics sobre la vora.
1006	10	60001							2							
1006	11	20002	ATI						1				1	1		
1006	2-6	14003	OPC		12	4		1		TO	VI		5	2		Perfil en S. Vidriat marró-verd.
1006	7	14003	SEV			1				TO	VI		1	1		Vora engruixida i llavi arrodonit. Vidrat marró-verd.
1006	7	14003	SEV			1				TO	VI		1	1		Vora engruixida i llavi arrodonit. Vidrat marró-verd.
1006	8	14002	OPC		4	2				TO			2	2		Perfil en S.
1006	9	14003	FTA		3					TO		VI	1	1		Vidrat parcial verd a la part externa.
1008	1	14103	ESC		2					TO	VI	VI	1	1	1570- 1670	Decoració amb cercles concèntrics.
1009	1	14103	EOR						1	TO	VI	VI	1	1	1600- 1670	Orelleta amb decoració lineal.
1009	2	14103	PAT		3	1				TO	VI	VI	1	1	1570- 1670	Decoracio indeterminada.
1009	3	14002	FIN		3					TO			1	1		
1009	4	14102	FOB		1	1				TO	VI		1	1	1400- 1630	Decoracio amb 3 cercles concèntrics sobre el llavi.
1011	1	14103	FOB		1					TO	VI	VI	1	1	1600- 1670	Decoracio indeterminada.
1013	1	14300	FOB		1					TO	VI	VI	1	1		
1013	2	14003	GIB			1				TO	VI		1	1		Vora engruixida i llavi arrodonit. Vidrat marró.
1013	3	14003	MOR				1			TO	VI		1	1		Vidriat verd.
1013	4	14002	FIN			1				TO			1	1		base amb peu anul.lar.

UE Nº PRODUCCIÓ FORMA TIPOLOGIA INF. VORES BASES NANCES ALTRES TÈCNICA ACABAT ACABAT Nº Nº CRONOLOGIA OBSERVACIONS
INV. INTERN EXTERN MINIM TIPOL.

1036	1	14120	PAT		2	1				TO	VI	VI	1	1	1620- 1670	
1039	1	14103	ESC				1			TO	VI	VI	1	1	1570- 1670	Decoracio indeterminada.
1039	2	14003	FTA		2					TO		VI	1	1		Vidrat parcial verd a la part externa.
1039	3	20002	CLA					1					1	1		
1040	1	14122	ESC			1				TO	VI	VI	1	1	Finals s.XIV- s.XV	Decoració radial en blau. Tema vegetal i geomètric. Disc central en palmetes
1040	2	14003	PDA		4	1				TO	VI		1	1		
1040	3	14005	FIN		5					TO			1	1		
1043	1	14300			1					TO	VI	VI	1	1		
1043	2	14003	MOR				1			TO	VI		1	1		Vidriat verd.
1043	3	14003	FTA		1		1			TO		VI	1	1		Vidrat parcial verd a la part externa.
1043	4	13310						1		TO			1	1	s. I a.C - s. I d.C.	1 pivot
1047	1	14003	OPC		1					TO	VI		1	1		Vidriat verd.
1047	2	20002	FTS					1					1	1		
1047	3	20002	ATI					1					1	1		
1050	1	14103	PAT		3	1				TO	VI	VI	1	1	1600- 1670	Decoracio amb cercles concèntrics sobre la vora.
1050	12	14003	FIN					1		TO		VI	1	1		Vidriat verd.
1050	13	30000	AMP		21	1							1	1		
1050	2	14003	FOB		1					TO	VI		1	1		Decoracio jaspejada en verd i marró sobre fons groc a la cara interna.
1050	3-7	14003	TUP		12	5				TO	VI		5	4		Vidriat de color marró.
1050	8-11	14003	TUP		2	2	2			TO	VI		4	2		Vidriat verd.

UE Nº PRODUCCIÓ FORMA TIPOLOGIA INF. VORES BASES NANCES ALTRES TÈCNICA ACABAT ACABAT Nº Nº CRONOLOGIA OBSERVACIONS
INV. INTERN EXTERN MINIM TIPOL.

1051	1	14102	FOB		4		1			TO	VI		1	1	1400- 1630	Base amb peu anul.lar. Decoració amb motius vegetals.
1051	10	14003	FIN				1			TO	VI		1	1		Base plana sense peu.
1051	11	14002	FIN				1			TO			1	1		Base plana sense peu.
1051	12-13	14005	FIN				2			TO			2	1		base amb peu anul.lar.
1051	14	30000	FIN		5	1							1	1		
1051	15	20002	CLA						1				1	1		
1051	2-3	14003	OPC		6	2				TO	VI		2	2		Perfil en S. Vidriat marró.
1051	4	14003	OPC		11	1				TO	VI		1	1		Perfil en S. Vidriat verd.
1051	5-8	14002	OPC		12	4				TO			4	4		Perfil en S.
1051	9	14003	POA		1			1		TO		VI	1	1		Vidriat parcial verd a la part externa.
1059	11-12	14003	FOB		1	1	1			TO	VI	VI	2	2		Vidriat parcial verd a la part externa.
1059	13	14003	SEV			1				TO	VI		1	1		Vidriat verd.
1059	1-3	14102	PAT		1	1	2			TO	VI		3	2	1400- 1630	2 bases amb peu anul.lar. Decoració amb cercles concèntrics sobre la vora.
1059	14	14003	PAT		1	1				TO	VI		1	1		Vidriat marró
1059	15	14003	GRE			1				TO	VI		1	1		Vora aplanada amb motlures a la part superior. Vidriat marró.
1059	16	14005	OLL		14			1		TO			1	1		
1059	17-18	14005	FOB		4	1		1		TO			2	1		
1059	19	30000	FIN		5	1							1	1		
1059	4-5	14102	BOL			2				TO	VI		2	2	1400- 1630	Decoració amb cercles concèntrics sobre la vora.
1059	6-8	14103	ESC		1	1	2			TO	VI	VI	3	2	1600- 1670	Decoració amb cercles concèntrics sobre la vora.

UE Nº PRODUCCIÓ FORMA TIPOLOGIA INF. VORES BASES NANCES ALTRES TÈCNICA ACABAT ACABAT Nº Nº CRONOLOGIA OBSERVACIONS
INV. INTERN EXTERN MINIM TIPOL.

1059	9-10	14003	POA					2		TO		VI	2	1		Vidrat parcial verd a la part externa.
1060	1	14256	PAT			1				RP	VI		1	1	Mitjan s.XIII- s.XV	Decoració amb 3 cercles concèntrics sobre el llavi.
1060	11	14300	ESC				1			TO	VI	VI	1	1		
1060	12	14003	SEV			1				TO	VI		1	1		Vidriat melat.
1060	13	14003	BAC		2	1				TO	VI		1	1		Vora amb el llavi exvassat. Vidriat verd.
1060	14	14003	OLL		11	1				TO	VI		1	1		Vora diferenciada amb un estrangulament i el llavi exvassat. Vidriat marró.
1060	15	14005	GIB		8	1				TO			1	1		Vora horitzontal.
1060	16	14003	FTA		2			1		TO		VI	1	1		Vidrat parcial verd a la part externa.
1060	17	14002	FTA		5		1			TO			1	1		base amb peu anul.lar.
1060	18	20002	CLA						1				1	1		
1060	2-7	14102	BOL		5	4	2			TO	VI		6	2	1400- 1630	Vores amb decoració amb cercles concèntrics + 1 base amb una palmeta
1060	8	14200	ESC		1	1				TO	VI	VI	1	1	s.XVI- principis s	Decoració a pinzell tinta
1060	9-10	14200	PAT		1	2				TO	VI	VI	2	2	al s.XV- mitjan s.X	Decoració indeterminada.
1061	1-2	14120	PAT		4	2				TO	VI	VI	2	1	1620- 1670	
1061	17	14003	FTA						1	TO		VI	1	1		1 broc. Vidrat parcial verd a la part externa.
1061	18	14005	FIN		4					TO			1	1		
1061	19-21	20002	ATI						3				3	3		
1061	3-6	14103	ESC			3	1			TO	VI	VI	4	2	1600- 1670	Decoració amb cercles concèntrics.
1061	7-8	14103	EOR						2	TO	VI	VI	2	1	1630- 1670	2 Orelletes. Decoració en línies paral.leles en diagonal.
1061	9-16	14103	PAT		13	8				TO	VI		8	4		Vora horitzontal amb una molllura a la part superior. Vidriat marró.

UE Nº PRODUCCIÓ FORMA TIPOLOGIA INF. VORES BASES NANCES ALTRES TÈCNICA ACABAT ACABAT Nº Nº CRONOLOGIA OBSERVACIONS
INV. INTERN EXTERN MINIM TIPOL.

1068	1-2	14003	OPC		4	2				TO	VI		2	1		Vidriat verd.
1069	1	14120	PAT		1	1				TO	VI	VI	1	1	1620- 1670	
1069	2	14002	FIN				1			TO			1	1		base amb peu anul.lar.
1069	3	14003	OPC		2					TO	VI		1	1		Vidriat verd.
1085	1	14107	PAT			1				TO	VI	VI	1	1	1750- 1800	Decoració amb trevols i punts.
1085	11	14003	PAT			1				TO	VI		1	1		Vora aplanada amb motllura a la part superior. Vidriat verd.
1085	12-15	14120	PAT			4				TO	VI	VI	4	4	1620- 1670	
1085	16-20	14103	PAT			4	1			TO	VI	VI	4	4	1600- 1670	Orles amb decoració a base d'arcs simples i punts.
1085	2-10	14003	PAT		3	8	1			TO	VI		9	5		7 vores aplanades amb motllura a la part superior + 1 vora exvassada amb llavi no
1085	21-29	14103	EOR			2			7	TO	VI	VI	9	5	1600- 1670	7 orelletes amb decoració lineal.
1085	30-32	14003	FOB		6		3			TO	VI		3	3		1 base amb peu anul.lar + 2 bases sense peu. Vidriat marró.
1085	33-34	14003	FOB		7		2			TO	VI		2	2		1 base amb peu anul.lar + 1 base sense peu. Vidriat verd.
1085	35	14003	OLL			1				TO	VI		1	1		Vidriat verd.
1085	36	14003	SEV			1				TO	VI		1	1		vora amb el llavi penjant. Decoració amb taques verdes i marrons sobre fons groc.
1085	37	50002						4		MO						
1085	38	20002						1								
1086	1	14256	FOB		1					TO	VI		1	1	Mitjan s.XIII- s.XV	
1086	2-3	14102	BOL		1	1	1			TO	VI		2	1	1400- 1630	Decoració amb 3 cercles concèntrics sobre el llavi.
1086	4-5	14003	POA		20	2				TO		VI	2	1		Vidrat parcial verd a la part externa.
1086	6	14003	MOR			1				TO	VI	VI	1	1		Vora engruixida i llavi arrodonit reentrant. Vidrat verd.

UE Nº PRODUCCIÓ FORMA TIPOLOGIA INF. VORES BASES NANCES ALTRES TÈCNICA ACABAT ACABAT Nº Nº CRONOLOGIA OBSERVACIONS
INV. INTERN EXTERN MINIM TIPOL.

1086	7	14003	OPC		2	1				TO	VI		1	1		Vora diferenciada amb un estrangulament i el llavi exvassat. Vidrat marró.
1086	8-9	14005	FIN		8		2			TO			2	2		2 bases amb peu anul·lar.
1095	1	14122	ESC		2		1			TO	VI	VI	1	1	Finals s.XIV- s.XV	Base amb peu macís. Decoració radial en blau.
1095	2	14300	ESC					1		TO	VI	VI	1	1		Perfil sencer.
1095	3	14003	MOR			1				TO	VI	VI	1	1		Vora engruixida i llavi arrodonit reentrant. Vidrat verd.
1095	4	14003	PDA		7	1				TO	VI	VI	1	1		Vidriat de color marró.
1095	5	14003	POA					1		TO	VI	VI	1	1		Vidriat verd
1095	6	14005	FIN		1					TO			1	1		
1095	7	30000	FIN		1	1							1	1		
1098	1	14256	PAT			1				TO	VI		1	1	Mitjan s.XIII- s.XV	Decoració amb 3 cercles concèntrics sobre el llavi.
1098	2	14200	PAT		1					TO	VI	VI	1	1	s.XVI	Decoració amb reticulat a la cara interna i línies concèntriques a la cara externa.
2004	1	14003	SEV			1				TO	VI		1	1		Vora exvasada amb el llavi penjant. Vidriat marró.
2004	2-3	14003	OPC			2				TO	VI		2	1		Vora diferenciada amb un estrangulament i el llavi exvassat amb el llavi penjant.
2004	4	14005	FIN		14					TO			1	1		
2004	5	14303	TAS		1					TO	VI	VI	1	1	s.XIX	
2014	1	14103	FOB		1					TO	VI	VI	1	1	1600- 1670	Decoració indeterminada.
2014	2	14003	PAT			1				TO	VI		1	1		Decoració jaspejada a la cara interna.
2014	3	14003	PAT		4	1				TO	VI		1	1		Vora aplanada amb motlures a la part superior. Vidriat marró.
2014	4	14003	OPC		4					TO	VI		1	1		Vidriat verd.
2020	1	14120	PAT			1				TO	VI	VI	1	1	1620- 1670	

UE	Nº	PRODUCCIÓ	FORMA	TIPOLOGIA	INF.	VORES	BASES	NANCES	ALTRES	TÈCNICA	ACABAT	ACABAT	Nº	Nº	CRONOLOGIA	OBSERVACIONS
INV.											INTERN	EXTERN	MINIM	TIPOL.		
2020	2	14003	PAT			1				TO	VI		1	1		Decoració jaspejada negra sobre fons marró fosc.
2020	3-4	14300	FOB		2	1	1			TO	VI	VI	2	2		1 vora exvassada + 1 base amb peu anul.lar.
2020	5	14003	FOB		1	1				TO	VI	VI	1	1		Vidriat groc a la cara interna i vidriat marró a la cara externa.
2020	6	14003	OLL		1	1				TO	VI		1	1		Vidriat de color marró.
2020	7	14005	POA			1				TO			1	1		
2020	8	50002							7	MO						Pintat en blau.
2020	9-12	20002	CLA						4				4	4		
2023	1	14103	FOB		2					TO	VI	VI	1	1	1600- 1670	Decoració indeterminada.
2023	10	14003	FOB		6		1			TO	VI		1	1		base amb peu anul.lar.
2023	11-15	14002	OLL		7	5				TO			5	4		Perfil en S.
2023	16-17	14002	FIN				2			TO			2	2		base amb peu anul.lar.
2023	18-19	20002	FTS						2				2	2		
2023	2	14300	PTL			1				TO	VI		1	1		
2023	20	20002	ATI						2				2	2		Possible paleta.
2023	3	14300	PAT			1				TO	VI		1	1		
2023	4-5	14200	EOR		1	1			1	TO	VI	VI	2	1	al s.XV- mitjan s.X	
2023	6	14306	FIN		2					TO	VI	VI	1	1	s.XIX	Decoració en groc.
2023	7	14003	SEV		1	1				TO	VI		1	1		Decoració en línies grogues sobre fons marró.
2023	8	14003	SEV			1				TO	VI		1	1		Decoració amb taques verdes i negres sobre fons groc.
2023	9	14003	GIB			2				TO	VI		2	2		1 vora engruixida i llavi arrodonit penjant + 1 vora horitzontal. Vidrat marró-verd.

UE	Nº INV.	PRODUCCIÓ	FORMA	TIPOLOGIA	INF.	VORES	BASES	NANCES	ALTRES	TÈCNICA	ACABAT INTERN	ACABAT EXTERN	Nº MINIM	Nº TIPOL.	CRONOLOGIA	OBSERVACIONS
2026	1	20002	FTS						1				1	1		
2027	1-2	14103	ESC		1	1	1			TO	VI	VI	2	1		Decoració amb cercles concèntrics.
2027	19-25	14003	PDA		5	7				TO	VI		7	3	s.XIX	Vidriat groc.
2027	26-30	14003	OPC		2	4	1			TO	VI		5	4		1 vora diferenciada amb un estrangulament i el llavi exvassat amb el
2027	3	14256	PAT				1			TO	VI		1	1	Mitjan s.XIII- s.XV	Decoració vegetal en el centre de la peça.
2027	31	14003	CAT		3				1	TO		VI	1	1		1 broc. Vidriat parcial en marró.
2027	32-33	14003	GRE			2				TO	VI		2	1		Vora diferenciada amb un estrangulament i el llavi exvassat. Vidrat marró.
2027	34-35	50014			3				2	MO		VI	2	2		Decoració en verd i blanc partida segons la diagonal.
2027	35-36	30000	AMP		11	2							2	2		
2027	37	20002	FTS						1				1	1		
2027	4	14303	TAS				1			TO	VI	VI	1	1	s.XIX	Decoració paisatgística.
2027	5-18	14003	PDA		12	8	3			TO	VI		11	7	s.XIX	Decoració amb línies i punts en groc sobre fons marró.
2034	1	14120	PAT			1				TO	VI	VI	1	1	1620- 1670	
2034	2	14103	EOR						1	TO	VI	VI	1	1	1630- 1670	Orelleta amb decoració lineal.
2034	3	14103	FTA		2				1	TO		VI	1	1		1 broc. Vidrat parcial verd a la part externa.
2043	1	14003	PAT						1	TO	VI	VI	1	1		Perfil sencer. Vidriat groc
2045	1	14003	PAT		1	1				TO	VI	VI	1	1		Vidriat marró
2045	2	14003	OLL		1	1				TO	VI		1	1		Vidriat marró
2045	3	14103	FOB		1					TO	VI	VI	1	1	1600- 1670	Decoració indeterminada a la cara interna.
2045	4-5	20002	CLA						2				2	2		

UE Nº PRODUCCIÓ FORMA TIPOLOGIA INF. VORES BASES NANCES ALTRES TÈCNICA ACABAT ACABAT Nº Nº CRONOLOGIA OBSERVACIONS
INV. INTERN EXTERN MINIM TIPOL.

2047	1	14103	FOB		1					TO	VI	VI	1	1	1600- 1670	
2047	2	14003	PAT			1				TO	VI		1	1		Vora amb el llavi exvassat. Vidriat verd.
2049	1	14005	PAT		3	1				TO			1	1		Vora no diferenciada amb el llavi arrodonit.
2050	1	14003	FOB		1					TO	VI		1	1		Vidriat verd.
2051	1	14120	PAT		1					TO	VI	VI	1	1	1620- 1670	
2051	2	14103	FOB		1		1			TO	VI	VI	1	1	1600- 1670	Decoració amb cercles concèntrics.
2051	3	14003	FOB		4					TO	VI		1	1		Vidriat marró
2064	1	14120	PAT		1	1				TO	VI	VI	1	1	1620- 1670	
2064	2	14003	OPC		3	1				TO	VI		1	1		Perfil en S. Vidriat verd.
2065	1	14103	PAT			1				TO	VI	VI	1	1	1600- 1670	Decoració amb cercles concèntrics.
2065	2	14003	FTA		1					TO		VI	1	1		Decoració amb línies i punts grocs sobre fons marró.
2066	1	14003	GRE		4	1				TO	VI		1	1		Vora diferenciada amb un estrangulament i el llavi exvassat amb el final penjant .
2068	1	14120	PAT		3					TO			1	1	1620- 1670	
2068	2	14003	FTA		1					TO		VI	1	1		Vidrat parcial verd a la part externa.
2068	3	14005	OPC			1				TO	VI		1	1		Vora diferenciada amb un estrangulament i el llavi exvassat horitzontal . Vidriat
2070	1	14103	ESC		1	1				TO	VI	VI	1	1	1600- 1670	Decoració amb cercles concèntrics.
2070	2	14003	PAT			1				TO	VI		1	1		Decoració amb línies en verd i marró sobre fons en groc.
2070	3	14003	OPC		1	1				TO	VI		1	1		Perfil en S. Vidriat verd.
2070	4	14003	GRE			1				TO	VI		1	1		Vora diferenciada amb un estrangulament i el llavi exvassat. Vidrat marró.
2071	1	14003	SEV		1	1				TO	VI		1	1		Vora horitzontal amb una motllura a la part superior. Vidriat marró.

UE Nº PRODUCCIÓ FORMA TIPOLOGIA INF. VORES BASES NANCES ALTRES TÈCNICA ACABAT ACABAT Nº Nº CRONOLOGIA OBSERVACIONS
INV. INTERN EXTERN MINIM TIPOL.

2071	2	14005	OLL			1				TO			1	1		Perfil en S.
2071	3	14003	FTA		1					TO		VI	1	1		Vidrat parcial verd a la part externa.
2074	1-2	14003	PAT		6	2				TO	VI		2	1		Decoració amb punts marrons sobre fons groc.
2074	3-6	14003	PAT		11	3	1			TO	VI		4	2		Decoració amb línies i punts en groc sobre fons marró.
2074	7	50014							1	MO		VI				Decoració en verd i blanc partida segons la diagonal.
2074	8	30000	AMP		6	1							1	1		
2074	9-11	20002	CLA						3				3	3		
2075	1	60001							1							
2075	1-3	14300	PDA		6	3				TO	VI	VI	3	3	s.XIX	
2075	2	30000	GOT				1									
2075	3	20002	ATI						1				1	1		
2075	4	14003	FIN		5					TO	VI		1	1		Vidriat de color marró.
2075	4-5	20002	CLA						2				2	2		
2076	1-3	20002	CLA						3				3	3		
2078	1	14003	FIN		3		1			TO	VI		1	1		Base sense peu. Vidriat marró.
2100	1	14303	PDA			1				TO	VI	VI	1	1	s.XIX	Decoració en negre.
2100	2	14303	PDA		1					TO	VI	VI	1	1	s.XIX	Decoració paisatgística en verd.
2100	3	14003	PDA		1					TO	VI		1	1		Vidriat groc.
2100	4	14300	PAT						1	TO	VI	VI	1	1	s. XIX	Perfil sencer. Plat tassa café.
2100	5	14003	GRE			1				TO	VI		1	1		Vora diferenciada amb un estrangulament i el llavi exvassat. Vidrat marró.

UE Nº PRODUCCIÓ FORMA TIPOLOGIA INF. VORES BASES NANCES ALTRES TÈCNICA ACABAT ACABAT Nº Nº CRONOLOGIA OBSERVACIONS
INV. INTERN EXTERN MINIM TIPOL.

2100	6	14002	FTA		2		1			TO			1	1		
2100	7	60001							6							
2100	8	30000	FIN					1								
2100	9-11	20002	CLA						3				3	3		
2101	1	14003	CAT		1				1	TO		VI	1	1		1 broc. Vidrat parcial verd a la part externa.
2101	2-3	14003	GRE		6	2				TO	VI		2	1		2 vores diferenciades amb un estrangulament i el llavi exvassat. Vidrat
2101	4-5	14003	PAT		2	2				TO	VI		2	1		Vora aplanada amb motlures a la part superior. Vidriat marró.
2101	6	14003	PAT			1				TO	VI		1	1		Decoració en línies grogues sobre fons marró.
2101	7	30000	FIN		2								1	1		
2102	1	14120	PAT		1	1				TO	VI	VI	1	1	1620- 1670	
2102	1	14103	ESC			1				TO	VI	VI	1	1	1600- 1670	Decoració amb cercles concèntrics.
2102	2	14002	FIN		5					TO			1	1		
2102	2	14002	FIN		2					TO			1	1		
2102	3	20002	ATI						1				1	1		
2111	1-2	14003	PAT		7	2				TO	VI		2	2		1 vora diferenciada amb un estrangulament i el llavi exvassat amb el
2116	1-2	14102	FOB		2		2			TO	VI		2	2	1400- 1630	2 bases amb peu macís. 1 Decoració radial + 1 decoració amb una palmeta
2116	3	14003	MOR			1				TO	VI	VI	1	1		Vidriat verd.
2116	4	14003	GRE						1	TO	VI	VI	1	1		Perfil sencer. Vora reentrant i base plana. Vidriat marró-verd.
2116	5	14003	FTA						1	TO		VI	1	1		1 broc. Vidrat parcial verd a la part externa.
2116	6	14003	SEV			1				TO		VI	1	1		Perfil en S. Vidriat marró.

UE Nº PRODUCCIÓ FORMA TIPOLOGIA INF. VORES BASES NANCES ALTRES TÈCNICA ACABAT ACABAT Nº Nº CRONOLOGIA OBSERVACIONS
INV. INTERN EXTERN MINIM TIPOL.

3004	1	14003	GRE		1	1				TO	VI		1	1		Vidriat marró
3004	2	14003	PDA		1	1				TO	VI	VI	1	1		Decoració amb 1 cercle concèntric en marró a l'ala sobre fons groc.
3015	1	14005	FIN		2					TO			1	1		
3015	2	20002	CLA					1					1	1		
3016	1	14122	ESC				1			TO	VI	VI	1	1	Finals s.XIV- s.XV	Base amb peu macis. Decoració radial en blau.
3016	2	14214	ESC				1			TO	VI	VI	1	1	Finals s.XIV- s.XV	Base amb peu macis. Decoració indeterminada.
3016	3	50002						3		MO						
3025	1	13403	FIN		10					MA			1	1		Pasta grollera.
3040	1	60001											1	1		
3042	1	14101	ESC		3					TO	VI	VI	1	1		Possible Paterna o blava catalana.
3045	1	60001											1	1		
3056	1	14005	CAN			1				TO			1	1		
3056	2-5	20002	CLA					4					4	4		
3057	1	20002	ARC					1					1	1		
3084	1	60001						1					1	1		
3087	1	60001											1	1		
4003	1	14102	PAT			1				TO	VI	VI	1	1	1400- 1630	Peu en disc. Decoració interio centrada i radial en blau. Tema vegetal: estrella
4003	100	20002	FTS					1					1	1		
4003	101	30000	FIN		13											
4003	13	14120	PAT			1				TO	VI	VI	1	1	1620- 1670	

UE Nº PRODUCCIÓ FORMA TIPOLOGIA INF. VORES BASES NANCES ALTRES TÈCNICA ACABAT ACABAT Nº Nº CRONOLOGIA OBSERVACIONS
INV. INTERN EXTERN MINIM TIPOL.

4003	14-15	14103	EOR						2	TO	VI	VI	2	2	1600- 1635	2 Orelletes. Decoració de mates d'herba en blau.
4003	16-17	14103	EOR						2	TO	VI	VI	2	2	1630-1670	2 Orelletes. Decoració en línies paral·leles en diagonal.
4003	18	14103	EOR						1	TO	VI	VI	1	1	1600- 1670	1 Orelleta. Decoració vegetal.
4003	19-28	14103	ESC		13	6	4			TO	VI	VI	10	5	1600- 1670	
4003	2	14200	FOB		1					TO	VI	VI	1	1	al s.XV- mitjan s.X	
4003	29	14103	PAT		2	1				TO	VI	VI	1	1	1620- 1670	Decoració a l'orla a base de corbates.
4003	3	14256	PAT				1			TO	VI		1	1	Mitjan s.XIII- s.XV	Peu anul.lar. Decoració central amb motius vegetals.
4003	30-35	14103	PAT		4	3	3			TO	VI	VI	6	5	1600- 1670	
4003	36	14100	FOB		3					TO	VI	VI	1	1		
4003	37-38	14103	PAT			1	1			TO	VI	VI	2	1	1750- 1800	Sèrie de "les blondes".
4003	39-44	14003	PAT		15	5	1			TO	VI		6	3		base amb peu anul.lar. Vidriat de color marró.
4003	4-12	14120	PAT			8	1			TO	VI	VI	9	5	1620- 1670	
4003	45-52	14003	TUP		6	3	3	2		TO	VI		8	5		Vidriat de color marró.
4003	53	14003	PAT		6		1			TO	VI		1	1		Vidriat verd
4003	54	14003	CAT		7			1	1	TO		VI	2	1		1 nança + 1 broc. Vidriat verd.
4003	55-56	14003	OPC		14	2				TO	VI		2	2		Perfil en S. Vidriat marró.
4003	57-63	14003	OPC		14	3	3	1		TO	VI		7	5		Perfil en S. Vidriat verd.
4003	64-65	14003	TUP		1	2				TO	VI		1	1		vora vertical amb el llavi arrodonit. Vidriat verd.
4003	66-67	14003	OPC		4	2				TO	VI		2	2		olla amb la vora exvassada recta i el llavi penjant. Vidriat verd.
4003	68	14003	GRE		3	1				TO	VI		1	1		Vidriat melat.

UE Nº PRODUCCIÓ FORMA TIPOLOGIA INF. VORES BASES NANCES ALTRES TÈCNICA ACABAT ACABAT Nº Nº CRONOLOGIA OBSERVACIONS
INV. INTERN EXTERN MINIM TIPOL.

4003	69	14005	OLL		11	1				TO			1	1		
4003	70-75	14002	FIN		18		4	2		TO			6	5		4 bases amb peu anul.lar.
4003	76	14003	SEV		5	1				TO	VI		1	1		vora amb el llavi penjant. Vidrat marró.
4003	77	14003	PDA			1				TO	VI		1	1		vidriat blanc.
4003	78	14003	FIN		7					TO	VI		1	1		Vidriat groc.
4003	79-80	14003	PAT			2				TO	VI	VI	2	1		Vidriat en groc amb una línia marró al extrem superior del llavi.
4003	81	14003	PAT			1				TO	VI	VI	1	1		Policroma sobre vidrat en groc.
4003	82	50035			18					TO	VI		1	1		Vidriat verd
4003	83-86	50031				3							3	2		
4003	86-89	50037				4							4	2		Vidriat verd.
4003	90	60001							3							
4003	91-94	20002	CLA						4				1	1		
4003	95-99	20002	ATI						5				5	5		
4007	1	14103	FOB		2					TO	VI	VI	1	1	1600- 1670	
4007	10-11	14002	FIN		4		2						2	1		peu anul.lar.
4007	12	30000	FTA		3		1						1	1		
4007	2	14003	PDA			1				TO	VI	VI	1	1	1600- 1670	Vidriat en groc amb una línia marró al extrem superior del llavi.
4007	3	14003	MOR			1				TO	VI	VI	1	1		Vidriat marró.
4007	4	14003	OPC				1			TO	VI		1	1		Vidriat marró.
4007	5	14003	PDA		4	1				TO	VI		1	1		Vidriat marró.

UE Nº PRODUCCIÓ FORMA TIPOLOGIA INF. VORES BASES NANCES ALTRES TÈCNICA ACABAT ACABAT Nº Nº CRONOLOGIA OBSERVACIONS
INV. INTERN EXTERN MINIM TIPOL.

4007	6-8	14003	SEV		15	3				TO	VI		1	1		Vora penjant. Vidriat marró.
4007	9	14002	CAF		2		1			TO			1	1		
4008	10	14003	OPC		7					TO	VI		1	1		Vidriat marró
4008	11	14002	FIN		10					TO			1	1		
4008	12	14005	FIN		2					TO			1	1		
4008	1-2	14003	GIB		3	2				TO	VI		2	1		Llavi arrodonit. Vidriat marró.
4008	13	40004						1					1	1		Pedra circular d'aproximadament 8 cm. de diàmetre.
4008	14	20002	FTS					1					1	1		
4008	3	14003	BAC			1				TO	VI	VI	1	1		Vora horitzontal. Vidriat marró.
4008	4	14003	PAT			1				TO	VI	VI	1	1		Vidriat marró amb decoració jaspejada.
4008	5	14003	CAT					1		TO		VI	1	1		1 broc. Vidriat verd.
4008	6	14003	PAT		3	1				TO	VI		1	1		vora amb el llavi lleugerament reentrant. Vidriat marró.
4008	7	14003	FOB			1				TO	VI	VI	1	1		Vora exvasada amb el llavi penjant. Vidriat groc..
4008	8-9	14003	FIN					2		TO		VI	2	1		Vidriat verd.
4010	1	14107	PDA		1	1				TO	VI	VI	1	1	1750- 1800	Decoració corresponent a la sèrie d'influència francesa amb arcada
4010	2	14003	GIB			1				TO	VI	VI	1	1		Vora engruixida i llavi arrodonit penjant. Vidriat groc amb línies negres.
4010	3	14003	PAT			1				TO	VI	VI	1	1		Vidriat marró
4010	4	14003	FIN			1				TO	VI	VI	1	1		Vora exvasada amb el llavi no diferenciat. Vidriat marró..
4010	5	14003	OPC		3					TO	VI		1	1		Vidriat verd.
4010	6	14005	FIN		2					TO			1	1		

UE	Nº INV.	PRODUCCIÓ	FORMA	TIPOLOGIA	INF.	VORES	BASES	NANCES	ALTRES	TÈCNICA	ACABAT INTERN	ACABAT EXTERN	Nº MINIM	Nº TIPOL.	CRONOLOGIA	OBSERVACIONS
4013	1	14121	PDA				1			TO	VI	VI	1	1	1750- 1800	Base amb peu anul.lar. Decoració floral en blau en el centre.
4013	2-3	14003	SET		5	2				TO	VI		2	1		Vidriat marró
4013	4	14003	FOB		4					TO	VI	VI	1	1		Vidriat marró a la cara externa i groc amb línies negres i verdes a la cara interna.
4021	1-2	14003	PDA		1	2				TO	VI	VI	2	2		vidriat marró. Decoració floral en groc sobre l'ala.
4021	3	14003	GRE		3	1				TO	VI		1	1		Vora horitzontal. Vidriat marró.
4021	4	14003	SEV		3	1				TO	VI	VI	1	1		Vora engruixida i llavi arrodonit. Vidrat marró-verd.
4021	5	14003	FOB		2					TO	VI	VI	1	1		Vidriat verd.
4021	6	14003	FOB		3					TO	VI	VI	1	1		Vidriat marró a la cara externa i groc a la cara interna.
4021	7	14002	FIN		4					TO			1	1		
4021	8-9	20002	CLA					2					2	2		
4022	1-2	14100	PAT			2				TO	VI	VI	2	1		
4022	3	14003	PAT		1	1				TO	VI	VI	1	1		Vidriat marró
4023	1	14256	PAT			1				TO	VI		1	1	Mitjan s.XIII- s.XV	Decoració amb cercles concèntrics sobre la vora.
4023	14-18	14003	PAT		14	5				TO	VI		5	3		4 vores horitzontals + 1 vora vertical amb el llavi arrodonit no diferenciat. Vidriat
4023	19	14003	TAP			1				TO	VI	VI	1	1		Vidriat marró
4023	2	14102	FOB		1		1			TO	VI		1	1	1400- 1630	Base amb peu massís. Decoració indeterminada en blau.
4023	20-21	14003	SEV		1	2				TO	VI		2	2		1 vora engruixida i llavi arrodonit penjant + 1 vora horitzontal. Vidrat marró.
4023	22	14003	SEV		1	1				TO	VI		1	1		Vora engruixida i llavi arrodonit penjant. Vidrat groc amb línies negres.
4023	23-25	14003	GRE			2		1		TO	VI		3	2		1 vora arrodonida lleugerament reentrant + 1 vora horitzontal.
4023	26-35	14003	OPC		32	8		2		TO	VI		10	4		Vora diferenciada amb un estrangulament i el llavi exvassat horitzontal . Vidriat

UE Nº PRODUCCIÓ FORMA TIPOLOGIA INF. VORES BASES NANCES ALTRES TÈCNICA ACABAT ACABAT Nº Nº CRONOLOGIA OBSERVACIONS
INV. INTERN EXTERN MINIM TIPOL.

4023	3-5	14120	PAT		14	2	1			TO	VI	VI	3	1	1620- 1670	
4023	36	14003	GER		4	1				TO	VI		1	1		Vora amb perfil en S.
4023	37-39	14003	CAT		5			1	2	TO		VI	2	1		1 nança + 2 brocs. Vidriat verd.
4023	40-41	14003	FTA		4			2		TO		VI	2	2		Vidriat verd.
4023	42-43	14002	FIN		13		1	1		TO			2	2		base amb peu anul.lar.
4023	44	14005	FIN		2					TO			1	1		
4023	45	50030				1				MO			1	1	s. XV	
4023	46	30000			4								1	1		
4023	47	20002	ARC					1					1	1		
4023	48	20002	ATI					1					1	1		
4023	6	14103	EOR			1				TO	VI	VI	1	1	1600- 1670	Orelleta amb decoració indeterminada.
4023	7	14107	PDA		4	1				TO	VI	VI	1	1	1750- 1850	Decoracio corresponent a la sèrie d'influència francesa amb línies i punts.
4023	8	14103	FOB		1					TO	VI	VI	1	1	1600- 1670	Decoracio indeterminada a la cara interna.
4023	9-13	14003	PAT		1	4	1			TO	VI	VI	5	3		Decoracio jaspejada a la cara interna.
4025	1	14003	FOB		6					TO	VI		1	1		Vidriat marró
4025	2	14002	FIN		2					TO			1	1		
4026	1	14200	PAT		2	1				TO	VI	VI	1	1	al s.XV- mitjan s.X	Decoracio geomètrica.
4026	2	14103	ESC		1					TO	VI	VI	1	1	1600- 1670	
4026	3	14003	PDA		3	1				TO	VI		1	1		Vora exvassada amb el llavi horitzontal. Vidriat marró.
4026	4-5	14003	POA		18	1		1		TO		VI	2	1		Vidrat parcial verd a la part externa.

UE Nº PRODUCCIÓ FORMA TIPOLOGIA INF. VORES BASES NANCES ALTRES TÈCNICA ACABAT ACABAT Nº Nº CRONOLOGIA OBSERVACIONS
INV. INTERN EXTERN MINIM TIPOL.

4026	6	14003	FTA		1			1		TO		VI	1	1		Vidriat verd.
4026	7	14003	FOB		1					TO	VI		1	1		Vidriat groc.
4026	8	14002	FTA				1			TO			1	1		Base amb peu anul.lar.
4026	9-10	14005	POA		8	1	1			TO			2	1		base amb peu anul.lar.
4027	1	14208	ESC				1			TO	VI	VI	1	1	s.XVI- principis s	Pinzell tinta.
4027	12-13	14003	PAT		1	2				TO	VI	VI	2	1		Decoració jaspejada.
4027	14-21	14003	GRE		30	8				TO	VI		8	3		6 vores horitzontals amb el llavi penjant +2 vores reentrants amb el llavi
4027	2	14120	PDA		1	1				TO	VI	VI	1	1	1620- 1670	
4027	22-26	14003	SEV		7	2	3			TO	VI		5	4		1 vora vertical amb el llavi penjant + 1 vora exvassada diferenciada amb el llavi
4027	27	14003	GIB						1	TO	VI		1	1		Perfil sencer. Decoració en grans taques negres i verdes sobre fons groc.
4027	27-28	14003	OLL		4	2				TO	VI		2	1		Vora diferenciada amb un estrangulament i el llavi exvassat. Vidrat marró.
4027	28-49	14003				19	3						22	15		4 plats amb ala + 14 vores horitzontals diferenciades amb el llavi engruixit i
4027	29-30	14003	CAT		3			1	1	TO		VI	2	1		1 broc + 1 nança. Vidriat parcial en verd.
4027	3	14103	EOR		4				1				1	1	1630-1670	Orelleta amb decoració lineal.
4027	31	14005	POA		7	1		1		TO			2	1		
4027	32	14003	FIN		4			1		TO	VI	VI	1	1		Vidriat verd.
4027	33-34	14002	FTA		12		2			TO			2	2		base amb peu anul.lar.
4027	35-37	14005	FOB		5	1		2		TO			3	2		Vora vertical no diferenciada. Pasta grollera.
4027	38	50030							3	MO			1	1	s. XVI	Rajola de mostra amb decoració floral en blau.
4027	39-44	50037							6	MO		VI	6	4		Decoració en verd i blanc partida segons la diagonal.

UE Nº PRODUCCIÓ FORMA TIPOLOGIA INF. VORES BASES NANCES ALTRES TÈCNICA ACABAT ACABAT Nº Nº CRONOLOGIA OBSERVACIONS
INV. INTERN EXTERN MINIM TIPOL.

4027	4	14129	PDA			1				TO	VI	VI	1	1		Decoració amb 2 cercles concèntrics sobre el llavi.
4027	45	60001						3								
4027	46-47	13258					2			TO			2	2	s. I-III dC.	
4027	48	50015						1					1	1		
4027	50-53	30000	AMP		153	4							4	4		
4027	54	30000	FTA					1					1	1		Broc de porró
4027	55-59	20002	CLA					5					5	4		
4027	5-6	14121				1	1			TO	VI	VI	2	1	1750- 1800	Base amb peu anul.lar. Decoració corresponent a la sèrie de les blondes.
4027	7	14103	PDA		2	1				TO	VI	VI	1	1	1600- 1670	Decoració a l'orla formada per saltsixes triples.
4027	8-11	14003	OPC		43	4				TO	VI		4	3		2 vores diferenciades amb el llavi horitzontal + 1 vora amb el perfil en S + 1
4029	1	14003	ESC		3		1			TO	VI	VI	1	1	1600- 1670	
4029	14-15	14003	OPC		2		2			TO	VI		2	2		Vidriat marró.
4029	16-17	14003	FTA		2			2		TO		VI	2	2		Vidriat verd.
4029	18	14003	FTA		3					TO		VI	1	1		Vidriat marró
4029	19	14002	FTA		3		1			TO			1	1		base amb peu anul.lar.
4029	2	14120	PAT		1					TO	VI	VI	1	1	1620- 1670	
4029	20	14003	FOB				1			TO	VI		1	1		base amb peu anul.lar. Vidriat de color groc.
4029	3	14103	PAT		1	1				TO	VI	VI	1	1	1600- 1670	Decoració indeterminada.
4029	4-6	14121	PDA		3	3				TO	VI	VI	3	1		
4029	7	14003	PDA		3	1				TO	VI	VI	1	1		Decoració jaspejada.

UE Nº PRODUCCIÓ FORMA TIPOLOGIA INF. VORES BASES NANCES ALTRES TÈCNICA ACABAT ACABAT Nº Nº CRONOLOGIA OBSERVACIONS
INV. INTERN EXTERN MINIM TIPOL.

4029	8-13	14003	SEV		14	6				TO	VI		6	4		4 vores horitzontals diferenciades amb el llavi engruixit i arrodonit + 2 vores
4033	1	14003	OPC		24	1				TO	VI		1	1		Perfil en S. Vidriat verd.
4033	10	30000	FIN		34								1	1		
4033	2	14003	OPC		23					TO	VI		1	1		Perfil en S. Vidriat marró.
4033	3-4	14003	SEV		7	2				TO	VI		2	2		1 vora horitzontals diferenciades amb el llavi engruixit i arrodonit + 1 vora vertical
4033	5	14003	PAT		2	1				TO	VI		1	1		1 vores horitzontals diferenciades amb el llavi engruixit i arrodonit. Vidriat marró.
4033	6-7	14005	OLL		5	1	1			TO			2	1		Vora diferenciada amb un estrangulament i el llavi exvassat.
4033	8	14002	FTA		7					TO		VI	1	1		Vidriat parcial en verd.
4033	9	14003	COL		2					TO	VI		1	1		Vidriat groc. Amb taques verdes.
4034	1-2	14003	ESC		4	1		1		TO	VI	VI	2	1		1 orelleta. Decoració indeterminada.
4034	19	14003	FTA		4					TO	VI		1	1		Vidriat verd.
4034	20	20002	CLA					1					1	1		
4034	21	20002	ANE					1					1	1		
4034	3-5	14003	POA		60	2	1			TO		VI	3	1		Base amb peu anul.lar. Vidrat parcial verd a la part externa.
4034	6	14003	OPC		11	1				TO	VI		1	1		Vora diferenciada amb un estrangulament i el llavi exvassat. Vidrat marró.
4034	7-8	14005	OLL		11	2				TO	VI		2	1		Vora diferenciada amb un estrangulament i el llavi exvassat.
4034	9	14005	GIB		10	1				TO			1	1		Vora amb el llavi exvassat horitzontal.
4059	1	14200	ESC		1					TO	VI	VI	1	1	al s.XV- mitjan s.X	Decoració geomètrica.
4059	10	14100	EOR					1		TO	VI	VI	1	1		Perfil sencer.
4059	11	14103	FOB		6					TO	VI	VI	1	1	1600- 1670	

UE Nº PRODUCCIÓ FORMA TIPOLOGIA INF. VORES BASES NANCES ALTRES TÈCNICA ACABAT ACABAT Nº Nº CRONOLOGIA OBSERVACIONS
INV. INTERN EXTERN MINIM TIPOL.

4059	12-14	14003	POA		3	1			2	TO		VI	3	1		Vidrat parcial verd a la part externa.
4059	15	14003	FOB		5					TO	VI	VI	1	1		Vidriat marró.
4059	15	30000	FIN		8								1	1		
4059	2	14120	PDA			1				TO	VI	VI	1	1	1620- 1670	
4059	3-8	14102	PAT		4	5	1			TO	VI	VI	6	1	s. XIV-XV	Base amb peu massís. Decoració radial en blau. Tema geomètric. Disc central de
4059	9	14103	ESC		2	1				TO	VI	VI	1	1	1600- 1670	
4060	1	14003	PTL		2	1				TO	VI		1	1		Vidriat marró.
4060	2	14002	FIN		2					TO			1	1		
4061	1	14256	PAT				1			TO	VI		1	1	Mitjan s.XIII- s.XV	Base amb peu anul.lar. Decoració floral en el centre.
4061	2	14003	PAT		2	1				TO	VI		1	1		Vora no diferenciada amb el llavi arrodonit. Decoració jaspejada.
4061	3-5	14003	PAT		2	2	1			TO	VI		3	2		1 vora no diferenciada amb el llavi arrodonit +1 vora diferenciada horitzontal
4061	6	14003	OPC		2	1				TO	VI		1	1		Vora diferenciada amb un estrangulament i el llavi exvassat horitzontal . Vidriat
4061	7	14003	FIN		3		1			TO	VI		1	1		Base sense peu. Vidriat marró.
4061	8	14003	FTA		1			1		TO		VI	1	1		Vidriat groc.
4061	9-10	20002	CLA						2				2	2		
4062	11	14120	PAT		1					TO	VI	VI	1	1	1620- 1670	
4062	12-13	14101	PDA		2	2				TO	VI	VI	2	1	s.XVIII	Decoració amb 1 cercle concèntric en blau sobre la part exterior de l'ala.
4062	1-3	14200	EOR		10	2	1			TO	VI	VI	3	1	al s.XV- mitjan s.X	Decoració geomètrica.
4062	14-15	14003	SEV		6	2				TO	VI		2	2		2 vores exvassades no diferenciades amb el llavi arrodonit. Vidriat melat.
4062	16-17	14003	OPC		10	2				TO	VI		2	1		Vora diferenciada amb un estrangulament i el llavi exvassat. Vidrat marró.

UE Nº PRODUCCIÓ FORMA TIPOLOGIA INF. VORES BASES NANCES ALTRES TÈCNICA ACABAT ACABAT Nº Nº CRONOLOGIA OBSERVACIONS
INV. INTERN EXTERN MINIM TIPOL.

4062	18-19	14003	FIN		3	1		1		TO		VI	2	1		1 vora vertical engruixida i arrodonida. Vidriat verd.
4062	20-21	14005	OLL		13	1		1		TO			2	1		Vora diferenciada amb un estrangulament i el llavi exvassat.
4062	22-23	14002	FTA		7		1		1	TO			2	1		1 base amb peu anul.lar + 1 broc.
4062	24	60001							1				1	1		
4062	4-5	14102	PTL		2	2				TO	VI		2	1	1400- 1630	Decoracio amb 3 cercles concèntrics prop del llavi.
4062	6-10	14102	ESC		9	5				TO	VI		5	3	1400- 1630	Decoracio amb 3 cercles concèntrics sobre el llavi.
4063	10-12	14003	FIN					3		TO		VI	3	3		Vidriat marró
4063	13	14002	FIN		13			1		TO			1	1		
4063	14	50014							2				2	2		
4063	15	60001							1							
4063	1-5	14256	PTL		1	4	1			TO	VI		5	1	Mitjan s.XIII- s.XV	Base amb peu anul.lar. Decoracio en manganés en el centre de la peça.
4063	6	14103	ESC		2	1				TO	VI	VI	1	1	1570- 1670	Decoració amb cercles concèntrics.
4063	7	14102	FOB		1					TO	VI		1	1	1400- 1630	Decoracio indeterminada.
4063	8	14200	FOB		1					TO	VI	VI	1	1	al s.XV- mitjan s.X	Decoracio geomètrica.
4063	9	14003	FIN		5			1		TO		VI	1	1		Vidriat verd.
4064	11-12	14003	GRE		3	2				TO	VI		2	1		Vora amb el llavi reentrant.
4064	1-3	14256	PAT		1	1	2			TO	VI		3	2	Mitjan s.XIII- s.XV	
4064	13-14	14003	FTA		5			2		TO		VI	2	2		Vidrat parcial verd a la part externa.
4064	15	14002	FTA		17					TO						
4064	16	14005	FIN		3			1		TO			1	1		

UE Nº PRODUCCIÓ FORMA TIPOLOGIA INF. VORES BASES NANCES ALTRES TÈCNICA ACABAT ACABAT Nº Nº CRONOLOGIA OBSERVACIONS
INV. INTERN EXTERN MINIM TIPOL.

4064	17	50014							1	MO			1	1		Rajola blanca i verda.
4064	18	50015							3	MO			3	3		
4064	4	14100	PDA		1	1				TO	VI		1	1		
4064	5	14200	FOB		1					TO	VI	VI	1	1	al s.XV- mitjan s.X	Decoració reticular i amb centres concèntrics.
4064	6	14102	ESC			1				TO	VI		1	1	1400- 1630	Decoració amb cercles concèntrics.
4064	7	14102	ESC			1				TO	VI		1	1	1400- 1630	Decoració amb cercles concèntrics.
4064	8-10	14103	ESC			1	2			TO	VI	VI	3	2	1600- 1670	Decoracio indeterminada.
4070	1	14002	GRE		3	1				TO	VI		1	1		Vora amb el llavi reentrant.
4070	2	14002	FIN		5					TO	VI		1	1		
4073	1	14103	ESC		1	1				TO	VI	VI	1	1	1600- 1670	Decoració amb cercles concèntrics.
4073	2	14002	OPC		9					TO	VI		1	1		
4073	3	14002	FIN		2					TO			1	1		
4079	1	14103	PAT		1					TO	VI	VI	1	1	1600- 1670	Decoracio indeterminada.
4079	2	14003	FIN		1					TO	VI		1	1		Vidriat melat.
4081	1	14256	PAT		1					TO	VI		1	1	Mitjan s.XIII- s.XV	Decoració amb cercles concèntrics sobre la vora.
4081	11	14003	GRE			1				TO	VI		1	1		Vora diferenciada amb un estrangulament i el llavi exvassat amb el final peniant .
4081	12-13	14003	FOB		8		2			TO	VI		2	2		1 base amb peu anul.lar + 1 base sense peu. Vidriat marró.
4081	2-3	14102	PAT			2				TO	VI		2	2	1400- 1630	Decoració amb cercles concèntrics sobre la vora.
4081	4	14107	PDA			1				TO	VI	VI	1	1	1750- 1800	Decoració de punts sobre l'ala
4081	5-6	14003	PAT			2				TO	VI	VI	2	1		Decoracio jaspejada a la cara interna.

UE Nº PRODUCCIÓ FORMA TIPOLOGIA INF. VORES BASES NANCES ALTRES TÈCNICA ACABAT ACABAT Nº Nº CRONOLOGIA OBSERVACIONS
INV. INTERN EXTERN MINIM TIPOL.

4081	7	14003	GIB			1				TO	VI		1	1		Vidriat de color marró.
4081	8	14003	CAT		1				1	TO		VI	1	1		1 broc. Vidriat parcial en verd.
4081	9-10	14003	OPC		6	1	1			TO	VI		2	1		Vora diferenciada amb un estrangulament i el llavi exvassat. Vidrat marró.
4083	1	14256	FOB		1					TO	VI		1	1	Mitjan s.XIII- s.XV	Decoració indeterminada.
4084	1	14003	OPC		2	1				TO	VI		1	1		Vora diferenciada amb un estrangulament i el llavi exvassat. Vidrat marró.
4085	1	14003	PAT		5		1			TO	VI	VI	1	1		Base sense peu. Decoració jaspejada sobre fons groc.
4091	1	14005	FIN		1					TO			1	1		
4095	1	14002	FIN		3		1			TO			1	1		base amb peu anul.lar.
4102	117	14003	PDA			1				TO	VI		1	1		Vidriat groc.
4102	117	20002	DRT						1				1	1		
4102	118	20002	ATI						1				1	1		Ferradura
4102	18-12	14003	PAT		2	8	1			TO	VI		9	6		1 plat d'ala + 4 plats amb la vora no diferenciada i el llavi arrodonit. Decoració
4102	1-20	14120	PAT		10	20				TO	VI	VI	20	15	1620- 1670	
4102	1-20	14120	PAT		10	20				TO	VI	VI				
4102	27-14	14003	OPC		26	7	2	5		TO	VI		14	8		5 olles amb perfil en S + 2 olles amb la vora diferenciada exvassada i el llavi
4102	141	14003	GET			1				TO	VI		1	1		Perfil en S. Vidriat marró.
4102	42-14	14003	ESF		3	2				TO	VI		2	2		Vidriat verd
4102	144	14003	ESF			1				TO	VI		1	1		Vidriat marró.
4102	145	14003	CAT		2			1		TO		VI	1	1		Vidriat verd.
4102	146	14003	GRE		56	2				TO	VI		2	1		Vora diferenciada amb un estrangulament i el llavi exvassat amb el final penjant .

UE Nº PRODUCCIÓ FORMA TIPOLOGIA INF. VORES BASES NANCES ALTRES TÈCNICA ACABAT ACABAT Nº Nº CRONOLOGIA OBSERVACIONS
INV. INTERN EXTERN MINIM TIPOL.

4102	147	14003	GRE			1				TO	VI		1	1		Vora diferenciada amb un estrangulament i el llavi exvassat horitzontal. Vidriat
4102	148	14003	FOB		17	1				TO	VI		1	1		Vora diferenciada amb un estrangulament i el llavi exvassat.
4102	149	14003	FOB				1			TO	VI		1	1		Base plana sense peu. Vidriat groc.
4102	150	14003	CAT					1		TO		VI	1	1		1 broc. Vidriat groc.
4102	151	14002	FIN				1			TO			1	1		base amb peu anul.lar.
4102	152	14005	FIN		2					TO			1	1		
4102	153	50032						1		MO			1	1	s. XVIII-XIX	
4102	154	50015						1		MO			1	1		
4102	155	60054						1								Petxina.
4102	21-23	14120	ESC			3				TO	VI	VI	3	3	1620- 1670	
4102	24-28	14103	PDA			5				TO	VI	VI	5	3	1600- 1670	Decoració a l'orla a base de corbates.
4102	29-31	14103	PDA			3				TO	VI	VI	3	3	1600- 1670	Decoració a l'orla formada per rodes de carreta.
4102	32-56	14103	PAT		35	16	9			TO	VI	VI	25	18		Orles diverses.
4102	57-79	14103	ESC		7	18	5			TO	VI	VI	23	13	1600- 1670	Decoracions diverses.
4102	80-85	14103	EOR					6		TO	VI	VI	6	4	1630-1670	6 orelletes amb decoració lineal.
4102	86-87	14102	PAT		8	1	1			TO	VI		2	1	1400- 1630	Base amb peu massís. Decoració indeterminada en blau.
4102	88	14109	PAT				1			TO	VI	VI	1	1	s. XVIII	Base amb peu anul.lar. Decoració paisatgística en blau.
4102	89-95	14107	PAT		25	7				TO	VI	VI	7	2	s. XVIII	6 vores amb un cercle concèntric en blau + 1 vora amb dos cercles concèntrics en
4102	96-116	14003	PAT		3	21				TO	VI		21	15		8 plats d'ala + 9 plats amb la vora arrodonida horitzontal + 3 plats amb la
4104	1-12	14120	PDA		8	12				TO	VI	VI	12	6	1620- 1670	

UE Nº PRODUCCIÓ FORMA TIPOLOGIA INF. VORES BASES NANCES ALTRES TÈCNICA ACABAT ACABAT Nº Nº CRONOLOGIA OBSERVACIONS
INV. INTERN EXTERN MINIM TIPOL.

4104	13-24	14120	ESC		4	10	2			TO	VI	VI	12	6	1620- 1670	
4104	25-38	14103	PDA		35	10	4			TO	VI	VI	14	8	1600- 1670	Orles diverses.
4104	39-51	14103	ESC		5	8	5			TO	VI	VI	13	8	1600- 1670	
4104	52-57	14103	EOR					6		TO	VI	VI	6	3	1630-1670	6 orelletes amb decoració lineal.
4104	58	14003	PAT			1				TO	VI	VI	1	1		Vora amb el llavi exvassat arrodonit. Vidriat marró.
4104	59	14003	TAP			1				TO	VI	VI	1	1		Vidriat marró.
4104	60-61	14003	CAT					1	1	TO		VI	2	1		1 broc. Vidrat parcial verd a la part externa.
4104	62	14003	GRE			1				TO	VI		1	1		Tipus greixera. Vidrat verd.
4104	63-64	20002	ATI					2					2	2		
4104	65	20002	ATI					1								
4105	1-2	14003	SEV			2				TO	VI		2	2		Vora vertical amb el llavi penjant. Vidriat marró.
4105	3	50014						1		MO			1	1		Vidriat verd
4106	10	13310			4					TO			1	1	s. I a.C - s. I d.C.	
4106	11	13300			3					TO			1	1		
4106	12	50015			2					MO			1	1		
4106	13	14103	FOB		1					TO	VI	VI	1	1	1600- 1670	Decoracio indeterminada.
4106	1-3	13258	PTA		2	3				TO			3	3	I.C. - Finals s. II d	
4106	14	14003	FTA		1					TO		VI	1	1		Vidrat parcial verd a la part externa.
4106	15	14003	FOB		10					TO	VI		1	1		Vidriat verd.
4106	16	60001						3								

UE Nº PRODUCCIÓ FORMA TIPOLOGIA INF. VORES BASES NANCES ALTRES TÈCNICA ACABAT ACABAT Nº Nº CRONOLOGIA OBSERVACIONS
INV. INTERN EXTERN MINIM TIPOL.

4106	17	60054							2							
4106	18-19	20002	CLA						2				2	2		
4106	4-5	13250							2	TO			2	1		Tap àmfora.
4106	6-7	13250	GER		15	1		1		TO			2	2		
4106	8	13250	PAT		2	1		1		TO			1	1		
4106	9	12053	FIN		9					TO			1	1		
4109	11-15	14103	ESC		3	4	1			TO	VI	VI	5	3	1600- 1670	Decoracio amb cercles concèntrics sobre la vora.
4109	1-4	14120	PAT		3	4				TO	VI	VI	4	3	1620- 1670	
4109	16	14103	EOR						1	TO	VI	VI	1	1	1630 - 1670	Orelleta amb decoració lineal.
4109	17	14003	PAT			1				TO	VI	VI	1	1		Decoracio jaspejada a la cara interna.
4109	18	14003	SEV			1				TO	VI		1	1		Vora engruixida i llavi arrodonit. Vidrat marró-verd.
4109	19-21	14003	PAT			3				TO	VI		3	3		Vora engruixida i llavi arrodonit. Vidrat marró.
4109	22-24	14003	PDA			3				TO	VI		3	3		Vidriat marró.
4109	25-26	14003	GET		12		1	1		TO	VI	VI	2	1		Vidriat marró.
4109	27	14003	GET		11		1			TO	VI		1	1		Vidriat verd.
4109	28	14003	PDA			1				TO	VI		1	1		Vidriat verd.
4109	29	14002	FIN		8					TO			1	1		
4109	30	14003	OPC		4	1				TO	VI		1	1		Vora diferenciada amb un estrangulament i el llavi exvassat. Vidrat marró.
4109	31-32	14005	OLL		2			2		TO			2	1		
4109	33	50014							1	MO			1	1		Decoració en verd i blanc partida segons la diagonal.

UE Nº PRODUCCIÓ FORMA TIPOLOGIA INF. VORES BASES NANCES ALTRES TÈCNICA ACABAT ACABAT Nº Nº CRONOLOGIA OBSERVACIONS
INV. INTERN EXTERN MINIM TIPOL.

4109	5-10	14103	PAT		8	3	3			TO	VI	VI	6	3	1600- 1670	2 vores amb decoració de rodes de carreta a l'orla +1 vora amb decoració
4113	1	14103	PAT		1					TO	VI	VI	1	1	1600- 1670	Decoració indeterminada.
4113	2	14003	PAT			1				TO	VI		1	1		Decoració jaspejada a la cara interna.
4117	1	14200	EOR					1		TO	VI	VI	1	1	al s.XV- mitjan s.X	1 orelleta. Decoració lineal.
4117	2	14003	OLL			1				TO	VI		1	1		Perfil en S. Vidriat marró.
4117	3	14005	FIN					1		TO			1	1		
4117	4	14002	FIN		2					TO			1	1		
4121	1-5	20002	CLA					5					5	5		
4121	6	20002	CAD					2					2	1		
4121	7	20002	ATI					2					2	1		Aixada.
4122	1-2	14003	PAT			2				TO	VI		2	1		Vora horitzontal. Vidriat marró.
4122	3	14003	OPC		1					TO	VI		1	1		Vora horitzontal. Vidriat marró.
4122	4	14002	FTA		1					TO			1	1		
4124	11	14120	ESC			1				TO	VI	VI	1	1	1620- 1670	
4124	12-16	14103	ESC		6	5				TO	VI	VI	5	3	1600- 1670	Decoració amb cercles concèntrics sobre la vora.
4124	1-5	14120	PAT		2	5				TO	VI	VI	5	4	1620- 1670	
4124	17-18	14103	EOR					2		TO	VI	VI	2	1	1600- 1670	2 orelletes amb decoració lineal.
4124	19	14003	PDA			1				TO	VI		1	1		Vidriat marró
4124	20	14003	SEV			1				TO	VI		1	1		Vidriat marró
4124	21	14003	ESF			1				TO	VI		1	1		Vora horitzontal. Vidriat marró.

UE Nº PRODUCCIÓ FORMA TIPOLOGIA INF. VORES BASES NANCES ALTRES TÈCNICA ACABAT ACABAT Nº Nº CRONOLOGIA OBSERVACIONS
INV. INTERN EXTERN MINIM TIPOL.

4124	22	14003	GET		2	1				TO	VI	VI	1	1		Perfil en S. Vidriat verd.
4124	23-24	14002	OLL		1	2				TO			2	1		Perfil en S.
4124	6-10	14103	PAT		6	4	1			TO	VI	VI	5	3	1600- 1670	Orles diverses.
4130	1	14102	FOB		1					TO	VI		1	1	1400- 1630	Decoració indeterminada.
4130	2	14003	FTA		4					TO	VI		1	1		Vidriat marró
4130	3	14002	OLL		1	1				TO			1	1		Perfil en S.
4138	1	14102	PAT				1			TO	VI		1	1	1400- 1630	Base amb peu massís. Decoració indeterminada en blau.
4138	2	14200	ESC			1				TO	VI	VI	1	1	al s.XV- mitjan s.X	Decoració indeterminada.
4138	3-5	14002	OLL		12	3				TO			3	1		Perfil en S.
4138	6-7	14003	GET		16	2				TO	VI	VI	2	1		Perfil en S.
4138	8	14003	FTA		2					TO		VI	1	1		Vidrat parcial verd a la part externa.
4140	1	14103	EOR		5				1	TO	VI	VI	1	1	1630- 1670	1 orelleta. Decoració lineal.
4140	2	14003	OPC		1					TO	VI		1	1		Vidriat de color marró.
4141	1	14103	PAT		2	1				TO	VI	VI	1	1	1600- 1670	Decoració indeterminada.
4141	2	14003	PAT			1				TO	VI		1	1		Decoració jaspejada a la cara interna.
4141	3	14100	BOL			1				TO	VI	VI	1	1		
4141	4	14003	FIN		5					TO	VI		1	1		Vidriat marró
4144	1	14102	PAT				1			TO	VI		1	1	1400- 1630	Decoració en arcs triples.
4144	2	14200	ESC				1			TO	VI	VI	1	1	al s.XV- mitjan s.X	Decoració indeterminada.
4144	3	14003	FIN		5					TO	VI		1	1		Vidriat marró

UE Nº PRODUCCIÓ FORMA TIPOLOGIA INF. VORES BASES NANCES ALTRES TÈCNICA ACABAT ACABAT Nº Nº CRONOLOGIA OBSERVACIONS
INV. INTERN EXTERN MINIM TIPOL.

4144	4	14003	FIN		4					TO	VI		1	1		Vidriat verd.
4144	5-6	14002	FIN		10		2			TO			2	2		2 bases sense peu.
4144	7	60054							1							
4145	1-2	20002	CLA						2				2	2		
4145	1-2	14003	PAT			2				TO	VI		2	1		Decoracio jaspejada en groc sobre fons marró a la cara interna.
4161	1	14003	PAT			1				TO	VI		1	1		Vidriat marró
4161	2-3	14003	OPC		7	2				TO	VI		2	1		Vora diferenciada amb un estrangulament i el llavi exvassat amb el final penjant .
4161	4	14003	PAT		1					TO	VI		1	1		Decoracio jaspejada en verd i marró sobre fons groc a la cara interna.
4166	1	14103	EOR						1	TO	VI	VI	1	1	1600- 1635	1 orelleta. Decoració linial.
4170	1	13111	CSS	Lamb. 9A		1				TO	VE	VE	1	1		I d.C - Mitjan s.
4170	2-5	13250	AMP		6	4				TO			4	3		Vora amb el llavi exvassat horitzontal.
4170	6	13250	FIN				1			TO			1	1		base amb peu anul.lar.
4170	7	12053	FTA		1					TO			1	1		
4170	8	50015							1	MO			1	1		
4170	9	50005							1	MO			1	1		
4201	1	14003	FOB		1					TO	VI		1	1		Vidriat verd.
4204	1	14200	ESC			1				TO	VI	VI	1	1		al s.XV- mitjan s.) Decoracio indeterminada.
4204	2	14003	FIN		2					TO	VI		1	1		Vidriat verd.
4232	1	14103	EOR						1	TO	VI	VI	1	1	1600- 1635	1 orelleta. Decoració linial.
4232	2	14103	FOB		2					TO	VI	VI	1	1	1600- 1670	Decoracio indeterminada.

UE Nº PRODUCCIÓ FORMA TIPOLOGIA INF. VORES BASES NANCES ALTRES TÈCNICA ACABAT ACABAT Nº Nº CRONOLOGIA OBSERVACIONS
INV. INTERN EXTERN MINIM TIPOL.

4232	3	14200	FOB		1					TO	VI	VI	1	1	1600- 1670	Decoració indeterminada.
4232	4	50014						1		MO		VI				Decoració en verd i blanc partida segons la diaagonal.
4232	5	14003	FIN		2					TO	VI	VI	1	1		Vidriat verd.
4239	1	14003	GRE			1				TO	VI	VI	1	1		Vora no diferenciada amb el llavi arrodonit. Vidriat marró.
4242	1	14103	FOB		9					TO	VI	VI	1	1	1600- 1670	
4242	2	14306	FOB		1					TO	VI	VI	1	1	s. XIX	
4242	3	14003	PDA		3	1				TO	VI	VI	1	1		Vidriat de color marró.
4242	4	14003	GIB		3	1				TO	VI		1	1		Vidriat de color marró.
4242	5-7	14003	FTA		2			3		TO		VI	3	2		Vidrat parcial verd a la part externa.
4246	1	14103	EOR		3			1		TO	VI	VI	1	1	1630- 1670	Orelleta amb decoració lineal.
4246	2	14003	OPC		4	1		1		TO	VI		1	1		Vora diferenciada amb un estrangulament i el llavi exvassat. Vidrat marró.
4246	3-4	14002	FIN		3	1		1		TO			2	2		Vora no diferenciada vertical.
4248	1-2	14107	PDA		3	1	1			TO	VI	VI	2	1	1730- 1780	Decoració corresponent a la sèrie d'influència francesa amb tipus
4248	3	14003	OLL		4	1				TO	VI		1	1		Perfil en S.
4248	4-5	14003	MOR			2				TO	VI	VI	2	1		Vora engruixida i llavi arrodonit reentrant. Vidrat verd.
4248	6-7	14003	OLL			2				TO	VI		2	1		Vora engruixida i llavi arrodonit exvassat. Vidrat marró.
4248	8	14003	PDA		2	1				TO	VI		1	1		Vidriat marró
4248	9	14002	FIN		1		1			TO			1	1		base amb peu anul.lar.
4250	1	14103	EOR		1			1		TO	VI	VI	1	1	1600- 1670	1 orelleta. Decoració indeterminada.
4250	2	14003	FIN		4					TO	VI		1	1		Vidriat marró

UE Nº PRODUCCIÓ FORMA TIPOLOGIA INF. VORES BASES NANCES ALTRES TÈCNICA ACABAT ACABAT Nº Nº CRONOLOGIA OBSERVACIONS
INV. INTERN EXTERN MINIM TIPOL.

4254	1	14256	FOB		1					TO	VI		1	1	Mitjan s.XIII- s.XV	Decoració indeterminada.
4254	11-12	14003	FOB		1		2			TO	VI		2	1		2 bases amb peu anul.lar.
4254	13	14003	PAT			1				TO	VI		1	1		Vidriat marró
4254	14-15	14003	OPC		23	2				TO	VI		2	1		Perfil en S. Vidriat marró.
4254	16-17	14003	FTA		2			2		TO		VI	2	2		Vidriat verd.
4254	18-20	14002	OLL		4	3				TO			3	1		Perfil en S.
4254	2	14200	FOB		1					TO	VI	VI	1	1	al s.XV- mitjan s.X	Decoració indeterminada.
4254	21	14005	FTA		1			1		TO			1	1		
4254	22	50006						3		MO						
4254	23	50015						1		MO						
4254	24	60001						2								
4254	25	20002	CLA					1								
4254	26	20002	ARC					1								
4254	3-4	14102	PAT		2	1	1			TO	VI		2	1	1400- 1630	1 vora decorada amb 2 cercles concèntrics + 1 base amb peu massís.
4254	5	14103	FOB		1					TO	VI	VI	1	1	1600- 1670	Decoració indeterminada.
4254	6	14300	PAT			1				TO	VI	VI	1	1	s. XVIII - XIX	
4254	7-8	14003	PAT		3	2				TO	VI	VI	2	1		Decoració jaspejada en groc sobre fons marró a la cara interna.
4254	9-10	14300	PAT				2			TO	VI	VI	2	2		1 base amb peu anul.lar + 1 base sense peu.
4255	1	60001						2								
4255	2	14005	CAT					1		TO			1	1		1 broc.

UE Nº PRODUCCIÓ FORMA TIPOLOGIA INF. VORES BASES NANCES ALTRES TÈCNICA ACABAT ACABAT Nº Nº CRONOLOGIA OBSERVACIONS
INV. INTERN EXTERN MINIM TIPOL.

4255	3	20002	CLA						1							
4257	1	14120	FOB		2					TO	VI	VI	1	1	1620- 1670	
4259	1	14120	FOB		1					TO	VI	VI	1	1	1620- 1670	
4259	2	14003	OPC		4					TO	VI		1	1		Vidriat verd.
4260	1-2	14003	PAT		6	2				TO	VI	VI	2	2	s. XIX	Decoració amb línies i punts grocs sobre fons marró.
4260	3	14300	PAT		1	1				TO	VI	VI	1	1	s. XIX	
4260	4	14005	OPC		4					TO			1	1		
4261	1	13306							1				1	1		
4265	1	14200	FOB		1					TO	VI	VI	1	1	s.XVI- principis s	Decoració a pinzell tinta
4265	2	14003	FTA		2					TO		VI	1	1		Vidrat parcial verd a la part externa.
4267	1	13111	BOL	Lamb. 2a		1				TO			1	1	s s.I - mitjan s.II	
4267	2	13114	PAT	Lamb. 57		1				TO			1	1	C. - 2ª meitat s. \	
4267	3	12053	FIN		1					TO			1	1		
4267	4	13310			5					TO			1	1	s. I a.C - s. I d.C.	
4267	5	14003	FIN		2					TO	VI		1	1		Vidriat de color marró.
4267	6	50015							4	MO						
4267	7	50012							2							
4269	1	14300	FOB			1				TO	VI		1	1		Base plana sense peu.
4269	2	14003	CAT		6				1	TO		VI	1	1		1 broc. Vidrat parcial verd a la part externa.
4269	3	14003	FIN				1			TO	VI		1	1		1 base amb peu anul.lar.

UE INV.	Nº	PRODUCCIÓ	FORMA	TIPOLOGIA	INF.	VORES	BASES	NANCES	ALTRES	TÈCNICA	ACABAT INTERN	ACABAT EXTERN	Nº MINIM	Nº TIPOL.	CRONOLOGIA	OBSERVACIONS
4269	4-6	14002	FIN				3			TO			3	1		Base plana sense peu.
4269	7	50015							4	MO						
4269	8	50012							7							
4270	1	20002	CLA						1				1	1		
5052	10	14003	SEV			1				TO	VI		1	1		Vora no diferenciada amb el llavi aplanat. Vidriat melat.
5052	11	14005	SEV		2	1				TO			1	1		Vora horitzontal.
5052	12	14005	OLL		9			1		TO			1	1		
5052	13	14003	GIB				1			TO	VI		1	1		Base plana sense peu. Vidriat verd.
5052	14	14003	FIN					3		TO		VI	3	3		Vidriat melat.
5052	1-4	14102	PAT		3	4				TO	VI		4	1	1400- 1630	Decoració amb 3 cercles concèntrics prop del llavi.
5052	15	60001							2							
5052	5	14123	ESC				1			TO	VI	VI	1	1	Finals s.XIV- s.XV	Decoració indeterminada amb blau i reflex.
5052	6	14103	PAT		1					TO	VI	VI	1	1	1600- 1670	Decoració indeterminada.
5052	7	14003	GRE		2	1				TO	VI	VI	1	1		Vidriat marró.
5052	8	14003	MOR		1	1				TO	VI	VI	1	1		Vidriat verd
5061	1	14256	PAT		1	1				TO	VI		1	1	Mitjan s.XIII- s.XV	
5061	10	14003	SEV		1	1				TO	VI		1	1		Vora amb el llavi exvassat. Vidriat verd.
5061	11	14003	FTA		4					TO		VI	1	1		Vidriat parcial verd a la part externa.
5061	12-13	14003	OPC		3	2				TO	VI		2	2		1 vora diferenciada amb un estrangulament i el llavi exvassat + 1 vora
5061	14	14002	FTA				1			TO			1	1		base amb peu anul.lar.

UE Nº PRODUCCIÓ FORMA TIPOLOGIA INF. VORES BASES NANCES ALTRES TÈCNICA ACABAT ACABAT Nº Nº CRONOLOGIA OBSERVACIONS
INV. INTERN EXTERN MINIM TIPOL.

5061	15	14005	GIB		5	1				TO			1	1		vora amb el llavi penjant.
5061	16	60001						3								
5061	2	14200	PAT		1					TO	VI	VI	1	1	s.XVI- principis s	Reflex metal.lic de pinzell-tinta
5061	3-5	14102	PAT				3			TO	VI		3	3	1400- 1630	3 bases amb peu macís. 1 decoració floral + 1 decoració amb una palmeta central +
5061	6-7	14300	PAT		1	2				TO	VI	VI	2	1		
5061	8	14003	GRE		4	1				TO	VI		1	1		Vora aplanada amb motlures a la part superior. Vidriat marró.
5061	9	14003	MOR				1			TO	VI		1	1		Vidriat melat.
5086	1	20002	CLA					1					1	1		
5087	1-8	20002	CLA					8					8	6		
5090	1	14122	ESC				1			TO	VI	VI	1	1	Finals s.XIV- s.XV	Decoració radial en blau.
5090	2	14102	PAT		1	1				TO	VI		1	1	1400- 1630	Decoracio amb 3 cercles concèntrics sobre el llavi.
5090	3	14003	MOR			1				TO	VI	VI	1	1		Vidriat verd.
5090	4	14002	FOB			1				TO			1	1		Vora engruixida i llavi arrodonit exvassat.
5090	5	14002	FTA		1		1			TO			1	1		base amb peu anul.lar.
5090	6	14005	FIN		1			1		TO			1	1		
5091	1	14256	PAT			1				TO	VI		1	1	Mitjan s.XIII- s.XV	Decoracio amb 3 cercles concèntrics sobre el llavi.
5091	2	14103	PAT			1				TO	VI	VI	1	1	1570- 1670	Decoracio indeterminada.
5091	3	14003	FIN		5					TO	VI		1	1		Vidriat marró
5091	4	14003	OPC		3	1				TO	VI		1	1		Perfil en S. Vidriat marró.
5091	5	14002	FIN			1				TO			1	1		Vora amb el llavi exvassat arrodonit.

UE Nº PRODUCCIÓ FORMA TIPOLOGIA INF. VORES BASES NANCES ALTRES TÈCNICA ACABAT ACABAT Nº Nº CRONOLOGIA OBSERVACIONS
INV. INTERN EXTERN MINIM TIPOL.

5099	1	14256	PAT			1				TO	VI		1	1	Mitjan s.XIII- s.XV	Decoració amb 3 cercles concèntrics sobre el llavi.
5099	10-14	14003	OPC		39	2		3		TO		VI	5	2		2 vores diferenciades amb un estranquilament i el llavi exvassat. Vidrat
5099	15	14003	POA		2	1				TO		VI	1	1		Vidrat parcial verd a la part externa.
5099	16-18	14003	SEV		4	3				TO	VI		3	3		1 vora exvassada + 1 vora engruixida amb el llavi arrodonit + 1 vora no diferenciada
5099	19-25	14002	FIN		23	2	4	1		TO			7	6		2 vores exvassades + 4 bases amb peu anul.lar.
5099	2-5	14122	ESC		2	1	3			TO	VI	VI	4	3	Finals s.XIV- s.XV	3 bases amb el peu macís. Decoracions diverses en blau.
5099	26-32	14005	OLL		18	6		1		TO			7	6		6 vores exvassades.
5099	33	50002							4							
5099	4	50015							3	MO						
5099	6	14102	ESC		2		1			TO	VI		1	1	1400- 1630	Base amb peu massís. Decoració amb un asterisc central en blau.
5099	7	14300	ESC		1				1	TO	VI	VI	1	1		Perfil sencer.
5099	8-9	14300	PAT		3		2			TO	VI	VI	2	2		Base plana sense peu.
5112	1	14256	PTL		1					TO	VI		1	1	Mitjan s.XIII- s.XV	Decoració amb 3 cercles concèntrics prop del llavi.
5112	10-12	14003	TAP			1			2	TO	VI	VI	3	2		Vidriat verd.
5112	13	14003	OPC		5					TO	VI		1	1		Vidriat verd.
5112	1-3	14200	ESC		1	1	2			TO	VI	VI	3	2	s.XVI- principis s	Decoració a pinzell tinta.
5112	14-17	14002	GIB		5	2	2			TO			4	2		2 vores horitzontals + 2 bases planes sense peu.
5112	18	14002	FIN					1		TO			1	1		
5112	19	14005	SEV		1	1	1			TO			2	1		Vora aplanada.
5112	2	14200	EOR		2	2			1	TO	VI	VI	3	1	al s.XV- mitjan s.X	Decoració indeterminada.

UE Nº PRODUCCIÓ FORMA TIPOLOGIA INF. VORES BASES NANCES ALTRES TÈCNICA ACABAT ACABAT Nº Nº CRONOLOGIA OBSERVACIONS
INV. INTERN EXTERN MINIM TIPOL.

5112	20-21	14005	OLL		1			2		TO			2	1		
5112	22	50014						1		MO	VI		1	1		Decoració en blau.
5112	23	20002	GNV					1					1	1		
5112	3	14003	TAP					1		TO	VI	VI	1	1		
5112	4	14003	GIB		1		1			TO	VI		1	1		Base plana sense peu. Vidriat verd.
5112	4	14122	ESC			1				TO	VI	VI	1	1	Finals s.XIV- s.XV	Base amb peu massís. Decoració indeterminada en blau.
5112	5	14003	OPC		1			1		TO	VI		1	1		Vidriat verd.
5112	5-6	14300	ESC			1	1			TO	VI	VI	2	1		
5112	6	14003	AMP			1				TO	VI	VI	1	1		Vidriat de color marró.
5112	7	14003	PDA			1				TO	VI	VI	1	1		Vidriat marró
5112	7	14002	GIB			1				TO			1	1		Vora exvasada amb el llavi pla per la part superior.
5112	8	14002	SEV		1	1				TO			1	1		Vora amb el llavi exvasat.
5112	8-9	14003	PAT		3	2				TO	VI	VI	2	2		Vidriat marró
5112	9	14005	SEV			1				TO			1	1		Vora horitzontal.
5116	1	14200	FOB		1					TO	VI	VI	1	1	al s.XV- mitjan s.X	Decoració amb línies formant un reticulat.
5116	2	14003	FIN					1		TO		VI	1	1		Vidriat verd.
5116	3	14003	FIN		8					TO	VI		1	1		Vidriat de color marró.
5116	4	14005	FIN		3					TO			1	1		
5124	1	14300	PDA			1				TO	VI		1	1		
5124	2	14005	FIN		3					TO			1	1		

UE Nº PRODUCCIÓ FORMA TIPOLOGIA INF. VORES BASES NANCES ALTRES TÈCNICA ACABAT ACABAT Nº Nº CRONOLOGIA OBSERVACIONS
INV. INTERN EXTERN MINIM TIPOL.

5125	1	14200	EOR						1	TO	VI	VI	1	1	al s.XV- mitjan s.X	1 orelleta. Decoració indeterminada.
5125	2	14102	PAT		2	1				TO	VI		1	1	1400- 1630	Decoració amb 3 cercles concèntrics sobre el llavi.
5125	3	14003	FOB		2					TO	VI		1	1		Vidriat de color marró.
5125	4	14003	FOB		1					TO	VI		1	1		Vidriat verd
5125	5	14005	OLL		4	1				TO			1	1		Vora diferenciada amb un estrangulament i el llavi exvassat.
5131	1	14005	OLL		3	1				TO			1	1		Perfil en S.
5131	2	14256	FOB		1					TO	VI		1	1	Mitjan s.XIII- s.XV	Decoració indeterminada.
5152	1	14102	PAT		2	1				TO	VI		1	1	1400- 1630	Decoració amb 3 cercles concèntrics prop del llavi.
5152	2	14002	FTA				1			TO			1	1		base amb peu anul.lar.
5152	3-4	14005	FIN		1		2			TO			1	1		2 bases amb peu anul.lar.
5152	5	50029							1	MO		VI	1	1		Vidriat verd.
5152	6	14003	PDA		1					TO	VI	VI	1	1		Decoració amb línies i punts en groc sobre fons marró.
5152	7	60001							4							
5158	1	14003	OLL		1	1				TO	VI		1	1		Vora engruixida i llavi arrodonit. Vidrat marró.
5158	2	14003	SAL			1				TO	VI		1	1		Vidriat marró.
6009	1	14200	ESC				1			TO	VI	VI	1	1	al s.XV- mitjan s.X	Decoració floral.
6009	2	14200	ESC				1			TO	VI	VI	1	1	s.XVI- principis s	Decoració a pinzell tinta.
6009	3-4	14003	PAT		7	2				TO	VI		2	1		Decoració amb línies i punts en groc sobre fons marró.
6009	5	14003	SEV			1				TO	VI		1	1		Vidriat groc.
6009	6	14002	OLL			1				TO			1	1		Perfil en S.

UE Nº PRODUCCIÓ FORMA TIPOLOGIA INF. VORES BASES NANCES ALTRES TÈCNICA ACABAT ACABAT Nº Nº CRONOLOGIA OBSERVACIONS
INV. INTERN EXTERN MINIM TIPOL.

6009	7	14002	SEV			1				TO			1	1		Peça amb una carena molt marcada i la vora penjant.
6009	8	14005	FIN				1			TO			1	1		Base plana sense peu.
6011	1-3	14102	ESC		2	2	1			TO	VI		3	1	1400- 1630	Decoració vegetal en el centre de la peça.
6011	4	14003	OLL		7	1				TO	VI		1	1		Perfil en S. Vidriat marró.
6011	5	50002							4	MO						
6025	1	14003	SEV			1				TO	VI		1	1		Vidriat verd.
6028	1	14102	PAT		3		1			TO	VI		1	1	1400- 1630	Base amb peu macís. Decoració vegetal.
6028	2	14003	OLL		2	1				TO	VI		1	1		Perfil en S. Vidriat marró.
6028	3	14003	SEV			1				TO	VI		1	1		Vora amb el llavi exvasat arrodonit. Vidriat marró.
6028	4	14002	OLL		1	1				TO			1	1		Perfil en S.
6028	5	14003	FTA		1					TO		VI	1	1		Vidrat parcial verd a la part externa.
6029	1	14003	OLL		1	1				TO			1	1		Perfil en S.
6029	1	14003	OPC		1	1				TO	VI		1	1		Perfil en S. Vidriat marró-verd.
6037	1	14002	FTA		1					TO			1	1		
6037	2	50029							3	MO						
6045	1	14003	SEV		1	1				TO	VI		1	1		vora amb el llavi penjant.
6045	2	14002	FTA		5					TO			1	1		
6061	1-3	14003	PAT		3	3				TO	VI		3	1		Vidriat de color marró.
6062	1	14103	ESC		1	1				TO	VI	VI	1	1	1600- 1670	Decoració amb cercles concèntrics sobre la vora.
6062	2	14003	CAT		1					TO		VI	1	1		Vidriat groc.

UE Nº PRODUCCIÓ FORMA TIPOLOGIA INF. VORES BASES NANCES ALTRES TÈCNICA ACABAT ACABAT Nº Nº CRONOLOGIA OBSERVACIONS
INV. INTERN EXTERN MINIM TIPOL.

6068	1	14103	FOB		3					TO	VI	VI	1	1	1600- 1670	Decoració indeterminada.
6068	2-3	14003	PDA		4	2				TO	VI		2	2		Vidriat de color marró.
6068	4	14003	CAT					1		TO		VI	1	1		Vidrat parcial verd a la part externa.
6068	5	14003	PDA			1				TO	VI	VI	1	1		Vidriat groc.
7010	1	14003	MOR				1			TO	VI		1	1		Vidriat verd.
7010	10	14005	OLL		7	1				TO			1	1		Perfil en S.
7010	11	14005	CAT					1		TO			1	1		1 broc.
7010	12	50014						1		MO			1	1		Decoració en verd i blanc partida segons la diagonal.
7010	13	30000	FIN		4								1	1		
7010	2	14003	GRE			1				TO	VI		1	1		Peça amb una carena molt marcada i amb la vora diferenciada.
7010	3-4	14003	PDA			2				TO	VI	VI	2	2		Vidriat marró
7010	5-6	14003	OLL		2	2				TO	VI		2	1		Vora reentrant amb el llavi arrodonit. Vidriat marró.
7010	7-8	14003	PAT		1	2				TO	VI	VI	2	2		Vidriat groc a la cara interna i vidriat marró a la cara externa.
7010	9	14003	FOB		2					TO	VI		1	1		Vidriat marró
7013	1	14003	PAT		5	1				TO	VI		1	1		Vidriat de color marró.
7013	2	50032						1		MO			1	1	s. XVIII - XIX	
7013	3	30000	FIN		1								1	1		
7016	1	14256	FOB		1					TO	VI		1	1	Mitjan s.XIII- s.XV	Decoració geomètrica.
7016	2	14122	ESC			1				TO	VI	VI	1	1	Finals s.XIV- s.XV	Decoració en blau.
7016	3	14122	BOL			1				TO	VI	VI	1	1	Finals s.XIV- s.XV	Decoració amb 1 cercle concèntric en blau.

UE Nº PRODUCCIÓ FORMA TIPOLOGIA INF. VORES BASES NANCES ALTRES TÈCNICA ACABAT ACABAT Nº Nº CRONOLOGIA OBSERVACIONS
INV. INTERN EXTERN MINIM TIPOL.

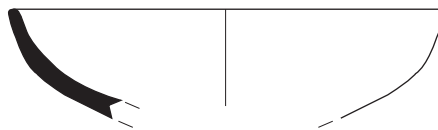
7016	4	14003	MOR			1				TO	VI	VI	1	1		Vidriat verd.
8008	1	14107	PDA			1				TO	VI	VI	1	1	1730- 1850	Base amb peu anul.lar. Decoracio amb motius vegetals.
8008	2	14103	FOB		2					TO	VI	VI	1	1	1600- 1670	Decoracio indeterminada.
8009	1	14103	PAT			1				TO	VI	VI	1	1	1600- 1670	Decoracio indeterminada.
8009	2	14003	FOB		1					TO	VI		1	1		Vidriat verd.
8010	1	14003	CSS			1				TO	VI		1	1		Peça amb una carena molt marcada i amb la vora engruixida aplanada. Vidrat marró.
8010	2-3	14003	PAT		11	2				TO	VI		2	2		Decoració amb línies i punts en groc sobre fons marró.
8010	4	14003	FTA		1					TO		VI	1	1		Decoració amb línies i punts en groc sobre fons marró.
8010	5	50014						1	MO			VI	1	1		Decoració en verd i blanc partida segons la diagonal.
8017	17	14102	PAT				1			TO	VI		1	1	1400- 1630	Decoracio indeterminada.
8017	1-7	14120	PAT			7				TO	VI	VI	7	5	1620- 1670	
8017	18	14200	FOB		1					TO	VI	VI	1	1	al s.XV- mitjan s.X	Decoració amb línies formant un reticulat.
8017	19	14103	EOR					1	TO	VI	VI		1	1	1630- 1670	Orelleta amb decoració lineal.
8017	20	14107	PAT		3	1				TO	VI	VI	1	1	1750- 1850	Decoracio corresponent a la sèrie d'influència francesa amb línies i punts.
8017	21	14121	PAT		2					TO	VI	VI	1	1	1750- 1800	Decoració floral.
8017	22-26	14301	PDA			2				TO	VI	VI	2	1	s. XIX	Decoracio amb 1 cercle concèntric en blau sobre la part superior de l'ala.
8017	27-28	14301	PDA			2				TO	VI	VI	2	1	s. XIX	Decoracio amb 3 cercles concèntrics prop del llavi en blau i vermell.
8017	29-30	14003	BAC		12		1	1		TO	VI		2	1		Vidriat marró
8017	31-47	14003	PAT		11	13	4			TO	VI		17	8		Vidriat marró
8017	48-50	14003	PDA		2	3				TO	VI	VI	3	3		Decoració amb línies difuminades en negre sobre fons marró.

UE	Nº INV.	PRODUCCIÓ	FORMA	TIPOLOGIA	INF.	VORES	BASES	NANCES	ALTRES	TÈCNICA	ACABAT INTERN	ACABAT EXTERN	Nº MINIM	Nº TIPOL.	CRONOLOGIA	OBSERVACIONS
8017	51-53	14003	PAT		2	3				TO	VI	VI	3	2		Decoració amb línies i punts en groc sobre fons marró.
8017	54	14003	PAT			1				TO	VI	VI	1	1		Decoració jaspejada en verd i marró sobre fons groc a la cara interna.
8017	55	14003	GRE			1				TO	VI		1	1		Vora diferenciada amb un estrangulament i el llavi exvasat amb el final penjant .
8017	56	14003	OLL		10	1				TO	VI		1	1		Perfil en S. Vidriat marró.
8017	57-59	14003	OLL		11	2	1			TO	VI		3	1		Perfil en S. Vidriat marró-verd.
8017	60-61	14003	CAT					1	1	TO		VI	2	1		1 broc. Vidrat parcial verd a la part externa.
8017	62	14003	CAT						1	TO		VI	1	1		1 broc. Vidrat parcial marró a la part externa.
8017	63	14003	FTA		6				1	TO		VI	1	1		1 broc. Vidriat parcial en groc.
8017	64-66	14003	FIN					3		TO		VI	3	3		Vidrat parcial verd a la part externa.
8017	67	14005	OLL			1				TO			1	1		Perfil en S.
8017	68	50025							6	MO						
8017	69	15000	TPT						1							
8017	70	60054							2							
8017	70-71	30000	AMP		4	1	1						2	1		
8017	8-16	14103	PAT		3	4	4		1	TO	VI	VI	9	4	1600- 1670	1 perfil sencer. Decoració amb palmes dobles horitzontals a l'oria.
9099	1	14102	PAT			1				TO	VI				1400- 1630	Decoració amb 3 cercles concèntrics prop del llavi.
9099	2	14003	FIN		1					TO	VI					Vidriat de color marró.

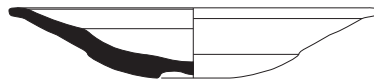
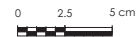
Intervenció arqueològica

LAV Sants – Espronceda/Torre del Fang (086/08)
Barcelona, Barcelonès

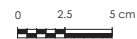
ANNEX 8. LÀMINES DE MATERIALS ARQUEOLÒGICS



086-08-1040-1
1:4



086-08-1061-1
1:4



INTERVENCIÓ: Intervenció arqueològica al tram de la línia d'alta velocitat entre l'estació de Sants i el carrer Espronceda / Torre del Fang.

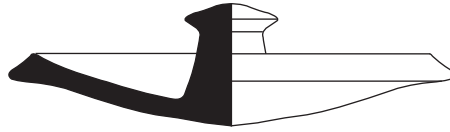
ANY: 2010 **CODI:** 086/08 **COMARCA:** EL BARCELONÈS

MATERIAL: BLAVA DE BARCELONA, BLAVA CATALANA

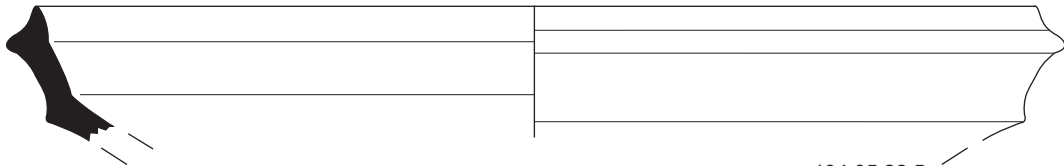
DIRECCIÓ TÈCNICA: CARLES CARBONELL BADIA

LÀMINA: 1

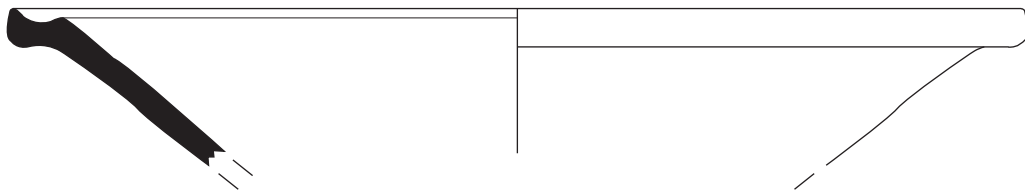
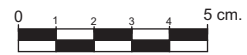
antequem
ARQUEOLOGIA · PATRIMONI CULTURAL



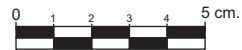
086-08-5112-3
1:2



134.05.22.5
1:2



134.05.26.143
1:2



INTERVENCIÓ: Intervenció arqueològica al tram de la línia d'alta velocitat entre l'estació de Sants i el carrer Espronceda / Torre del Fang.

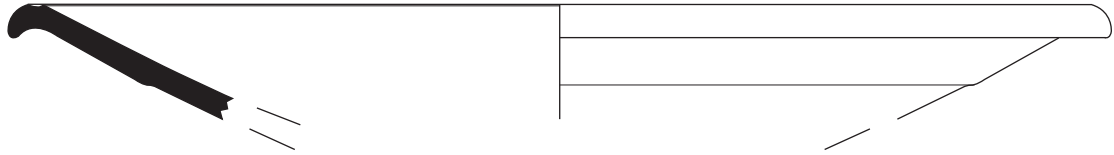
ANY: 2010 **CODI:** 086/08 **COMARCA:** EL BARCELONÈS

MATERIAL: COMUNA VIDRIADA

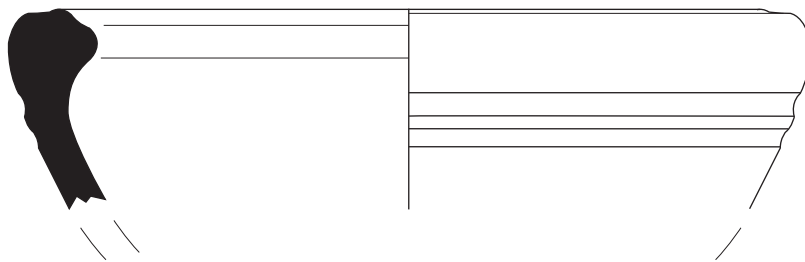
DIRECCIÓ TÈCNICA: CARLES CARBONELL BADIA

LÀMINA: 2

antequem
ARQUEOLOGIA · PATRIMONI CULTURAL



134.05.26.136
1:2



134.05.26.149
1:2



134.05.26.445
1:2
Ø 39 cm.



INTERVENCIÓ: Intervenció arqueològica al tram de la línia d'alta velocitat entre l'estació de Sants i el carrer Espronceda / Torre del Fang.

ANY: 2010 **CODI:** 086/08 **COMARCA:** EL BARCELONÈS

MATERIAL: COMUNA VIDRIADA

DIRECCIÓ TÈCNICA: CARLES CARBONELL BADIA

antequem
ARQUEOLOGIA · PATRIMONI CULTURAL

LÀMINA: 3